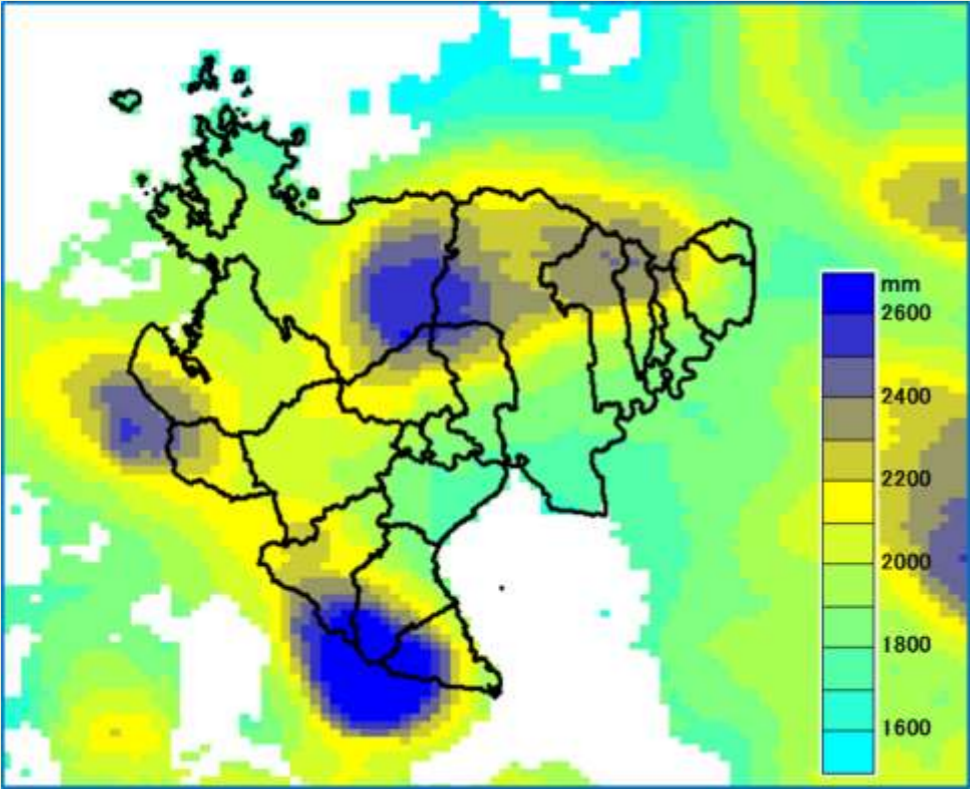
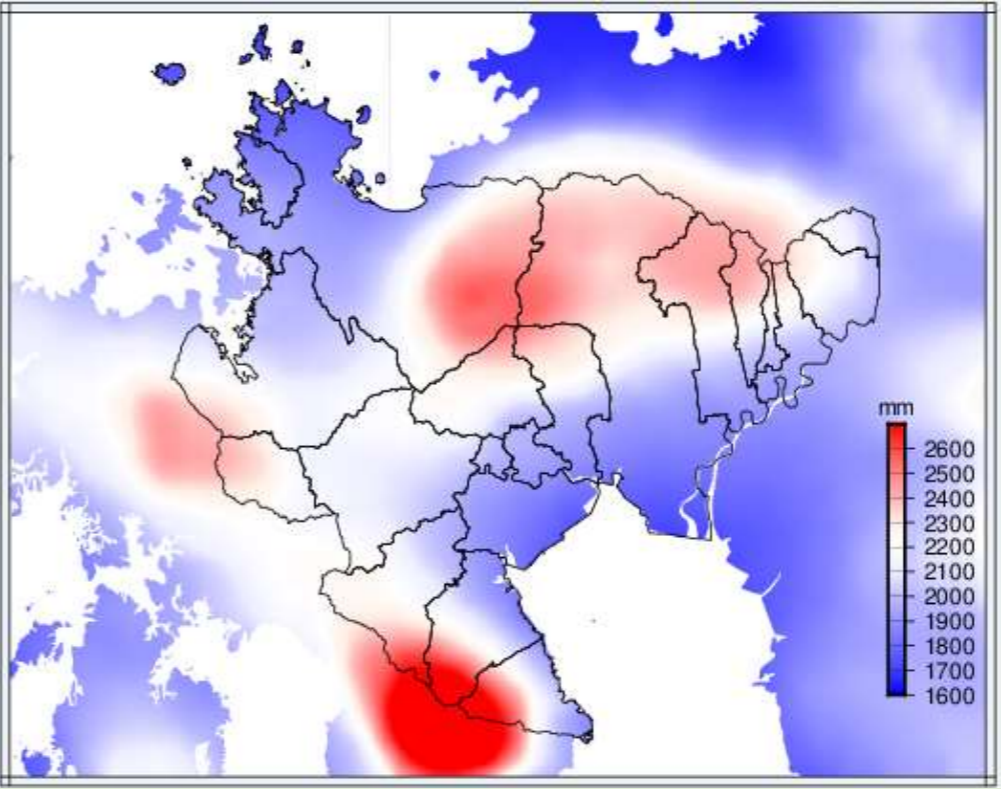
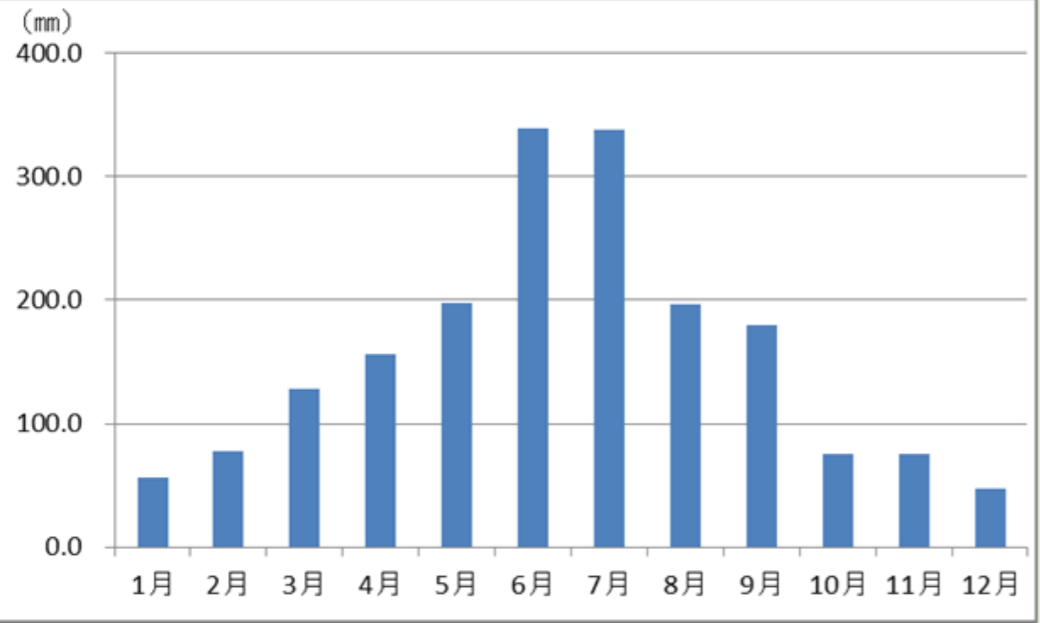
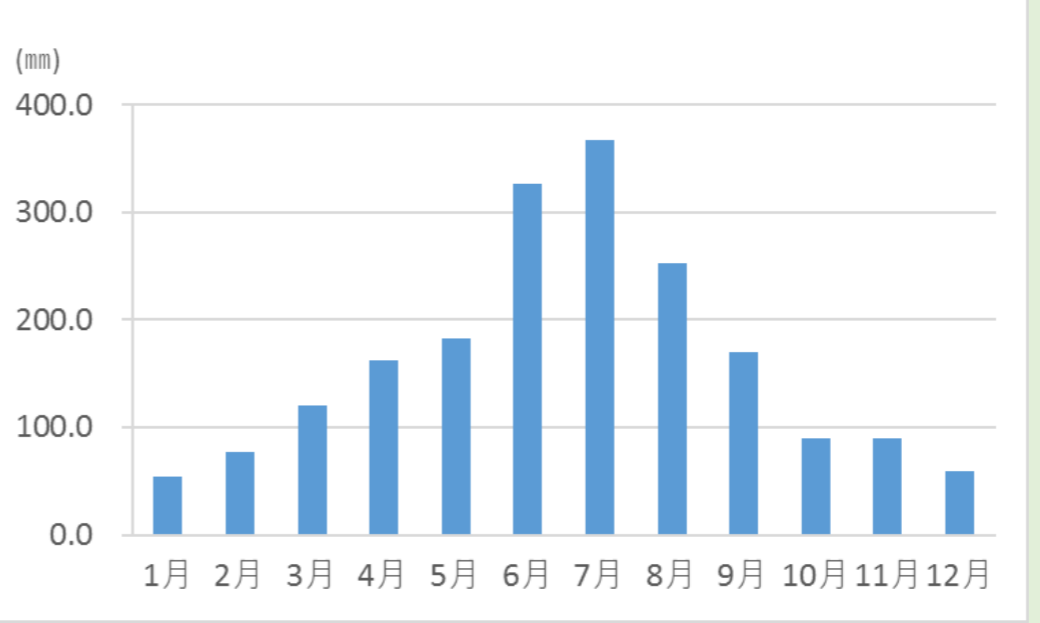


佐賀県地域防災計画（「第1編 総則」）の修正案 新旧対照表

頁	現行	修正案	備考																		
	第1章 総則 第5節 計画の推進	第1章 総則 第5節 計画の推進																			
7	1 計画の主な推移 <table border="1" style="width: 100%; border-collapse: collapse;"> <thead> <tr> <th style="width: 15%;">年度</th> <th>主な内容</th> </tr> </thead> <tbody> <tr> <td>(略)</td> <td>(略)</td> </tr> <tr> <td>令和3</td> <td>国の防災基本計画の修正（令和3年5月）を踏まえた修正、令和3年8月の大雨災害を踏まえた修正等を、令和4年3月に行った。</td> </tr> <tr> <td>令和4</td> <td>国の防災基本計画の修正（令和4年6月）を踏まえた修正、令和4年度の県の災害対策の取組を踏まえた修正等を、令和5年3月に行った。</td> </tr> </tbody> </table> (新設)	年度	主な内容	(略)	(略)	令和3	国の防災基本計画の修正（令和3年5月）を踏まえた修正、令和3年8月の大雨災害を踏まえた修正等を、令和4年3月に行った。	令和4	国の防災基本計画の修正（令和4年6月）を踏まえた修正、令和4年度の県の災害対策の取組を踏まえた修正等を、令和5年3月に行った。	1 計画の主な推移 <table border="1" style="width: 100%; border-collapse: collapse;"> <thead> <tr> <th style="width: 15%;">年度</th> <th>主な内容</th> </tr> </thead> <tbody> <tr> <td>(略)</td> <td>(略)</td> </tr> <tr> <td>令和3</td> <td>国の防災基本計画の修正（令和3年5月）を踏まえた修正、令和3年8月の大雨災害を踏まえた修正等を、令和4年3月に行った。</td> </tr> <tr> <td>令和4</td> <td>国の防災基本計画の修正（令和4年6月）を踏まえた修正、令和4年度の県の災害対策の取組を踏まえた修正等を、令和5年3月に行った。</td> </tr> <tr> <td style="color: red;">令和5</td> <td style="color: red;">国の防災基本計画の修正（令和5年5月）を踏まえた修正、令和5年7月九州北部豪雨災害を踏まえた修正等を、令和6年3月に行った。</td> </tr> </tbody> </table>	年度	主な内容	(略)	(略)	令和3	国の防災基本計画の修正（令和3年5月）を踏まえた修正、令和3年8月の大雨災害を踏まえた修正等を、令和4年3月に行った。	令和4	国の防災基本計画の修正（令和4年6月）を踏まえた修正、令和4年度の県の災害対策の取組を踏まえた修正等を、令和5年3月に行った。	令和5	国の防災基本計画の修正（令和5年5月）を踏まえた修正、令和5年7月九州北部豪雨災害を踏まえた修正等を、令和6年3月に行った。	今回の改正内容の追加
年度	主な内容																				
(略)	(略)																				
令和3	国の防災基本計画の修正（令和3年5月）を踏まえた修正、令和3年8月の大雨災害を踏まえた修正等を、令和4年3月に行った。																				
令和4	国の防災基本計画の修正（令和4年6月）を踏まえた修正、令和4年度の県の災害対策の取組を踏まえた修正等を、令和5年3月に行った。																				
年度	主な内容																				
(略)	(略)																				
令和3	国の防災基本計画の修正（令和3年5月）を踏まえた修正、令和3年8月の大雨災害を踏まえた修正等を、令和4年3月に行った。																				
令和4	国の防災基本計画の修正（令和4年6月）を踏まえた修正、令和4年度の県の災害対策の取組を踏まえた修正等を、令和5年3月に行った。																				
令和5	国の防災基本計画の修正（令和5年5月）を踏まえた修正、令和5年7月九州北部豪雨災害を踏まえた修正等を、令和6年3月に行った。																				
	第2章 防災関係機関の責務と処理すべき事務又は業務の大綱 第2節 処理すべき事務又は業務の大綱	第2章 防災関係機関の責務と処理すべき事務又は業務の大綱 第2節 処理すべき事務又は業務の大綱																			
12	4 指定地方行政機関 <table border="1" style="width: 100%; border-collapse: collapse;"> <thead> <tr> <th style="width: 20%;">機 関 名</th> <th>処理すべき事務又は業務</th> </tr> </thead> <tbody> <tr> <td>(略)</td> <td>(略)</td> </tr> <tr> <td>(4) 九州厚生局</td> <td>ア 災害状況の情報収集 イ 関係職員の現地派遣 ウ 関係機関との連絡調整</td> </tr> <tr> <td>(略)</td> <td>(略)</td> </tr> </tbody> </table>	機 関 名	処理すべき事務又は業務	(略)	(略)	(4) 九州厚生局	ア 災害状況の情報収集 イ 関係職員の現地派遣 ウ 関係機関との連絡調整	(略)	(略)	4 指定地方行政機関 <table border="1" style="width: 100%; border-collapse: collapse;"> <thead> <tr> <th style="width: 20%;">機 関 名</th> <th>処理すべき事務又は業務</th> </tr> </thead> <tbody> <tr> <td>(略)</td> <td>(略)</td> </tr> <tr> <td>(4) 九州厚生局</td> <td>ア 災害状況の情報収集<u>に関する</u>こと イ 関係職員の現地派遣<u>に関する</u>こと ウ 関係機関との連絡調整<u>に関する</u>こと</td> </tr> <tr> <td>(略)</td> <td>(略)</td> </tr> </tbody> </table>	機 関 名	処理すべき事務又は業務	(略)	(略)	(4) 九州厚生局	ア 災害状況の情報収集 <u>に関する</u> こと イ 関係職員の現地派遣 <u>に関する</u> こと ウ 関係機関との連絡調整 <u>に関する</u> こと	(略)	(略)	表現修正		
機 関 名	処理すべき事務又は業務																				
(略)	(略)																				
(4) 九州厚生局	ア 災害状況の情報収集 イ 関係職員の現地派遣 ウ 関係機関との連絡調整																				
(略)	(略)																				
機 関 名	処理すべき事務又は業務																				
(略)	(略)																				
(4) 九州厚生局	ア 災害状況の情報収集 <u>に関する</u> こと イ 関係職員の現地派遣 <u>に関する</u> こと ウ 関係機関との連絡調整 <u>に関する</u> こと																				
(略)	(略)																				
17	8 公共的団体及び防災上重要な施設の管理者等 <table border="1" style="width: 100%; border-collapse: collapse;"> <thead> <tr> <th style="width: 20%;">機 関 名</th> <th>処理すべき事務又は業務</th> </tr> </thead> <tbody> <tr> <td>(略)</td> <td>(略)</td> </tr> <tr> <td>(12)電気通信事業者 (西日本電信電話株式会社、株式会社NTTドコモ、KDDI株式会社、ソフトバンク株式会社を除く)</td> <td>ア 電気通信設備等の整備、防災管理及び被災時の復旧に関すること イ 災害時における通信の確保に関すること</td> </tr> </tbody> </table>	機 関 名	処理すべき事務又は業務	(略)	(略)	(12)電気通信事業者 (西日本電信電話株式会社、株式会社NTTドコモ、KDDI株式会社、ソフトバンク株式会社を除く)	ア 電気通信設備等の整備、防災管理及び被災時の復旧に関すること イ 災害時における通信の確保に関すること	8 公共的団体及び防災上重要な施設の管理者等 <table border="1" style="width: 100%; border-collapse: collapse;"> <thead> <tr> <th style="width: 20%;">機 関 名</th> <th>処理すべき事務又は業務</th> </tr> </thead> <tbody> <tr> <td>(略)</td> <td>(略)</td> </tr> <tr> <td>(12)電気通信事業者 (西日本電信電話株式会社、株式会社NTTドコモ、KDDI株式会社、ソフトバンク株式会社<u>及び楽天モバイル株式会社</u>を除く)</td> <td>ア 電気通信設備等の整備、防災管理及び被災時の復旧に関すること イ 災害時における通信の確保に関すること</td> </tr> </tbody> </table>	機 関 名	処理すべき事務又は業務	(略)	(略)	(12)電気通信事業者 (西日本電信電話株式会社、株式会社NTTドコモ、KDDI株式会社、ソフトバンク株式会社 <u>及び楽天モバイル株式会社</u> を除く)	ア 電気通信設備等の整備、防災管理及び被災時の復旧に関すること イ 災害時における通信の確保に関すること	対象機関の追加						
機 関 名	処理すべき事務又は業務																				
(略)	(略)																				
(12)電気通信事業者 (西日本電信電話株式会社、株式会社NTTドコモ、KDDI株式会社、ソフトバンク株式会社を除く)	ア 電気通信設備等の整備、防災管理及び被災時の復旧に関すること イ 災害時における通信の確保に関すること																				
機 関 名	処理すべき事務又は業務																				
(略)	(略)																				
(12)電気通信事業者 (西日本電信電話株式会社、株式会社NTTドコモ、KDDI株式会社、ソフトバンク株式会社 <u>及び楽天モバイル株式会社</u> を除く)	ア 電気通信設備等の整備、防災管理及び被災時の復旧に関すること イ 災害時における通信の確保に関すること																				
18	(略)	(略)																			
	(20) 鉄道事業者 (松浦鉄道株式会社、甘木鉄道株式会社)	(20) 一般社団法人佐賀災害支援プラットフォーム	佐賀県防災会議委員追加に伴う追記																		
	(21) その他法令又はこ	ア 法令又はこの計画に定められた防災対策に関すること	付番修正																		

頁	現行	修正案	備考																																																																																																
	の計画により防災に関する責務を有する者 (新設)	(松浦鉄道株式会社、甘木鉄道株式会社) (22) その他法令又はこの計画により防災に関する責務を有する者	イ 災害対策に必要な物資、人員の緊急輸送の協力に関すること ウ 災害時における鉄道輸送の確保に関すること ア 法令又はこの計画に定められた防災対策に関すること	付番修正																																																																																															
	第3章 佐賀県の概況 第1節 自然的環境 第1項 自然的条件	第3章 佐賀県の概況 第1節 自然的環境 第1項 自然的条件																																																																																																	
20	1 位置・面積 (略) <table border="1" style="width: 100%; border-collapse: collapse; text-align: center;"> <tr> <td>総面積</td> <td>2,440.67 km²</td> <td colspan="2">令和4年10月1日現在</td> </tr> <tr> <td>市部計</td> <td>※ 1,997.82</td> <td>郡部計</td> <td>※ 442.86 km²</td> </tr> <tr> <td>佐賀市</td> <td>※ 431.82</td> <td>吉野ヶ里町</td> <td>43.99</td> </tr> <tr> <td>唐津市</td> <td>487.60</td> <td>基山町</td> <td>22.15</td> </tr> <tr> <td>鳥栖市</td> <td>71.72</td> <td>上峰町</td> <td>※ 12.80</td> </tr> <tr> <td>多久市</td> <td>96.56</td> <td>みやき町</td> <td>※ 51.92</td> </tr> <tr> <td>伊万里市</td> <td>255.25</td> <td>玄海町</td> <td>35.92</td> </tr> <tr> <td>武雄市</td> <td>195.40</td> <td>有田町</td> <td>65.85</td> </tr> <tr> <td>鹿島市</td> <td>112.12</td> <td>大町町</td> <td>11.50</td> </tr> <tr> <td>小城市</td> <td>95.81</td> <td>江北町</td> <td>※ 24.88</td> </tr> <tr> <td>嬉野市</td> <td>126.41</td> <td>白石町</td> <td>99.56</td> </tr> <tr> <td>神埼市</td> <td>※ 125.13</td> <td>太良町</td> <td>74.30</td> </tr> </table> ※出典：国土地理院「全国都道府県市区町村別面積調」 ※印は市町間の境界未定のため参考値。	総面積	2,440.67 km ²	令和4年10月1日現在		市部計	※ 1,997.82	郡部計	※ 442.86 km ²	佐賀市	※ 431.82	吉野ヶ里町	43.99	唐津市	487.60	基山町	22.15	鳥栖市	71.72	上峰町	※ 12.80	多久市	96.56	みやき町	※ 51.92	伊万里市	255.25	玄海町	35.92	武雄市	195.40	有田町	65.85	鹿島市	112.12	大町町	11.50	小城市	95.81	江北町	※ 24.88	嬉野市	126.41	白石町	99.56	神埼市	※ 125.13	太良町	74.30	1 位置・面積 (略) <table border="1" style="width: 100%; border-collapse: collapse; text-align: center;"> <tr> <td>総面積</td> <td>2,440.68 km²</td> <td colspan="2">令和5年7月1日現在</td> </tr> <tr> <td>市部計</td> <td>※ 1,997.83</td> <td>郡部計</td> <td>※ 442.86 km²</td> </tr> <tr> <td>佐賀市</td> <td>※ 431.82</td> <td>吉野ヶ里町</td> <td>43.99</td> </tr> <tr> <td>唐津市</td> <td>487.60</td> <td>基山町</td> <td>22.15</td> </tr> <tr> <td>鳥栖市</td> <td>71.72</td> <td>上峰町</td> <td>※ 12.80</td> </tr> <tr> <td>多久市</td> <td>96.56</td> <td>みやき町</td> <td>※ 51.92</td> </tr> <tr> <td>伊万里市</td> <td>255.26</td> <td>玄海町</td> <td>35.92</td> </tr> <tr> <td>武雄市</td> <td>195.40</td> <td>有田町</td> <td>65.85</td> </tr> <tr> <td>鹿島市</td> <td>112.12</td> <td>大町町</td> <td>11.50</td> </tr> <tr> <td>小城市</td> <td>95.81</td> <td>江北町</td> <td>24.88</td> </tr> <tr> <td>嬉野市</td> <td>126.41</td> <td>白石町</td> <td>99.56</td> </tr> <tr> <td>神埼市</td> <td>※ 125.13</td> <td>太良町</td> <td>74.30</td> </tr> </table> ※出典：国土地理院「全国都道府県市区町村別面積調」 ※印は市町間の境界未定のため参考値。	総面積	2,440.68 km ²	令和5年7月1日現在		市部計	※ 1,997.83	郡部計	※ 442.86 km ²	佐賀市	※ 431.82	吉野ヶ里町	43.99	唐津市	487.60	基山町	22.15	鳥栖市	71.72	上峰町	※ 12.80	多久市	96.56	みやき町	※ 51.92	伊万里市	255.26	玄海町	35.92	武雄市	195.40	有田町	65.85	鹿島市	112.12	大町町	11.50	小城市	95.81	江北町	24.88	嬉野市	126.41	白石町	99.56	神埼市	※ 125.13	太良町	74.30	時点修正 統計情報に基づく修正
総面積	2,440.67 km ²	令和4年10月1日現在																																																																																																	
市部計	※ 1,997.82	郡部計	※ 442.86 km ²																																																																																																
佐賀市	※ 431.82	吉野ヶ里町	43.99																																																																																																
唐津市	487.60	基山町	22.15																																																																																																
鳥栖市	71.72	上峰町	※ 12.80																																																																																																
多久市	96.56	みやき町	※ 51.92																																																																																																
伊万里市	255.25	玄海町	35.92																																																																																																
武雄市	195.40	有田町	65.85																																																																																																
鹿島市	112.12	大町町	11.50																																																																																																
小城市	95.81	江北町	※ 24.88																																																																																																
嬉野市	126.41	白石町	99.56																																																																																																
神埼市	※ 125.13	太良町	74.30																																																																																																
総面積	2,440.68 km ²	令和5年7月1日現在																																																																																																	
市部計	※ 1,997.83	郡部計	※ 442.86 km ²																																																																																																
佐賀市	※ 431.82	吉野ヶ里町	43.99																																																																																																
唐津市	487.60	基山町	22.15																																																																																																
鳥栖市	71.72	上峰町	※ 12.80																																																																																																
多久市	96.56	みやき町	※ 51.92																																																																																																
伊万里市	255.26	玄海町	35.92																																																																																																
武雄市	195.40	有田町	65.85																																																																																																
鹿島市	112.12	大町町	11.50																																																																																																
小城市	95.81	江北町	24.88																																																																																																
嬉野市	126.41	白石町	99.56																																																																																																
神埼市	※ 125.13	太良町	74.30																																																																																																
	第1節 自然的環境 第2項 気候	第1節 自然的環境 第2項 気候																																																																																																	
25	佐賀県の気候は、県中央部の山地を境にして、県の北部が日本海型気候区、県の南部が内陸型気候区に大別できる。県内の年平均気温は平年値（1981～2010年）で概ね16℃前後で、全般に温和な気候といえる。また、佐賀市は周辺の地域より気温が高く、都市化の影響が現れているようである。	佐賀県の気候は、県中央部の山地を境にして、県の北部が日本海型気候区、県の南部が内陸型気候区に大別できる。県内の年平均気温は平年値（1991～2010年）で概ね16℃前後で、全般に温和な気候といえる。また、佐賀市は周辺の地域より気温が高く、都市化の影響が現れているようである。	佐賀地方气象台からの意見に基づく修正																																																																																																
25	降水量は、県の北東部から中央部にかけて連なる脊振山系、天山山系、南西部の多良山系、西部の国見山周辺で多く、これらの地域では年降水量が2,500mmを超える。	降水量は、県の北東部から中央部にかけて連なる脊振山系、天山山系、南西部の多良山系、西部の国見山周辺で多く、これらの地域では年降水量が2,400mmを超える。	佐賀地方气象台からの意見に基づく修正																																																																																																

頁	現行	修正案	備考
25	<p>【佐賀県の年降水量分布（気象庁：メッシュ平年値による）】</p> 	<p>【佐賀県の年降水量分布（気象庁：メッシュ平年値による）】</p> 	<p>佐賀地方気象台からの意見に基づく修正</p>
25	<p>(略)</p> <p>1 梅雨</p> <p>佐賀県が属する九州北部地方の梅雨入りの平年値は6月5日頃、梅雨明けの平年値は7月19日頃（<u>1981～2010年</u>の平年値）となっている。</p> <p>佐賀では梅雨に相当する6月～7月の降水量が年降水量の40%近くを占めており、過去の重大な気象災害の多くは梅雨の大雨によって発生している。</p>	<p>(略)</p> <p>1 梅雨</p> <p>佐賀県が属する九州北部地方の梅雨入りの平年値は6月4日頃、梅雨明けの平年値は7月19日頃（<u>1991～2020年</u>の平年値）となっている。</p> <p>佐賀では梅雨に相当する6月～7月の降水量が年降水量の35%近くを占めており、過去の重大な気象災害の多くは梅雨の大雨によって発生している。</p>	<p>統計情報に基づく修正</p> <p>佐賀地方気象台からの意見に基づく修正</p>
25	<p>月降水量の平年値（佐賀市） <u>1981年～2010年</u></p> 	<p>月降水量の平年値（佐賀市） <u>1991年～2020年</u></p> 	<p>佐賀地方気象台からの意見に基づく修正</p>