

高潮浸水ハザードマップ

中心地 | 伊万里市山代町久原 付近





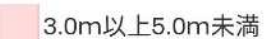
当該地



測量法に基づく国土地理院承認(使用)R 4JHs 9

30m

凡例

- | | | |
|--|--|---|
|  0.5m未満 |  0.5m以上3.0m未満 |  3.0m以上5.0m未満 |
|--|--|---|

印刷日時:2023/11/16 21:02:17