

# みちしるべ

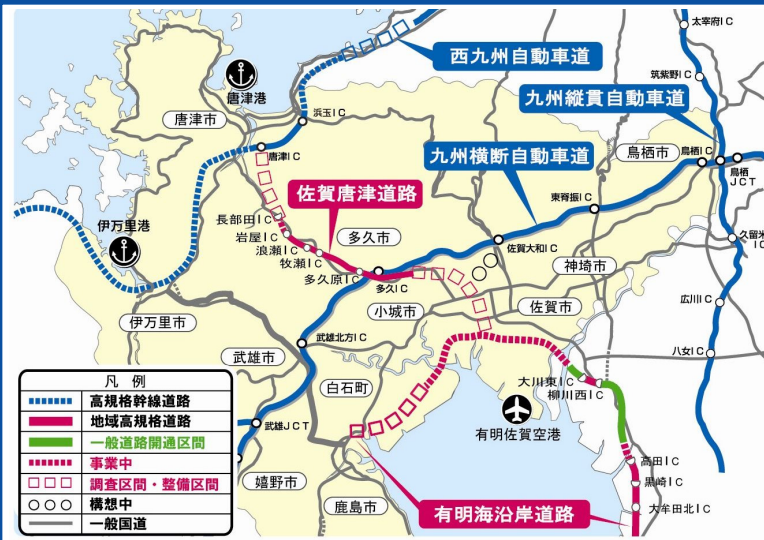
2008  
第3号

平成20年8月

有明海沿岸道路 — — — — — みんなで創る夢の道

お問合せ：佐賀県有明海沿岸道路整備事務所

佐賀市八戸2丁目2-67 TEL 0952-24-4379 <http://www.pref.saga.lg.jp/web/kk-douroseibi.html>



## 知っていますか？ 佐賀の「みちづくり」

佐賀の魅力ある街同士の短い時間ではないで、県内のどこへも楽に行きやすく、そして暮らしやすいくなるよう、早く走れる道路網の整備を進めています。完成すれば、県内の街へ55分以内で、また福岡や長崎など他県へも今よりグリーンと短い時間で行けるようになります。

## 佐賀福富道路の工事が ちゅくちゅくと進行中！

平成19年2月に着工した嘉瀬川橋梁工事は、河川内の嘉瀬川側橋脚を完了し、現在は、久保田町側橋脚工事、同橋梁の取付高架橋の橋脚工事及び嘉瀬川南ICから久保田IC間の地盤改良工事を行っています。


今年度は、前年度に引き続き、嘉瀬川橋梁取付高架橋上部工、下部工と盛土工及び本線と交差する道路や水路の函渠工などを行う予定です。

工事が本格的に始まり、皆様にはご迷惑をお掛けしておりますが、ご協力をよろしくお願い致します。

※嘉瀬川橋梁、嘉瀬川南IC、久保田IC名は仮称です。(ICはインターチェンジの略)



嘉瀬川堤防(東側)から嘉瀬町を見た地盤改良の現場



完成した嘉瀬川橋梁橋脚(嘉瀬町側)と施工中の橋脚

## 佐賀福富道路の 環境調査の調査結果を 見ることが出来ます

平成19年度に、佐賀市嘉瀬町と久保田町の有明海沿岸道路計画地の周辺において、動植物の生息状況や地盤高等の環境調査を行いました。この結果は、「一般国道444号佐賀福富道路 環境モニタリング・レポート」としてまとめており、次の場所で見ることが出来ます。

### ●場所

- 佐賀県交通政策部道路課
- 佐賀県有明海沿岸道路整備事務所
- 佐賀県武雄土木事務所
- 佐賀市建設部都市政策課
- 小城市産業建設部建設課
- 白石町建設部工務課

### ●期間

平成20年8月1日から  
平成20年8月31日まで

### ●時間

8時30分から17時まで

(ただし、土曜日、日曜日、祝・休日は除きます。)

### 福富鹿島道路

環境影響評価の手続きを進めています。

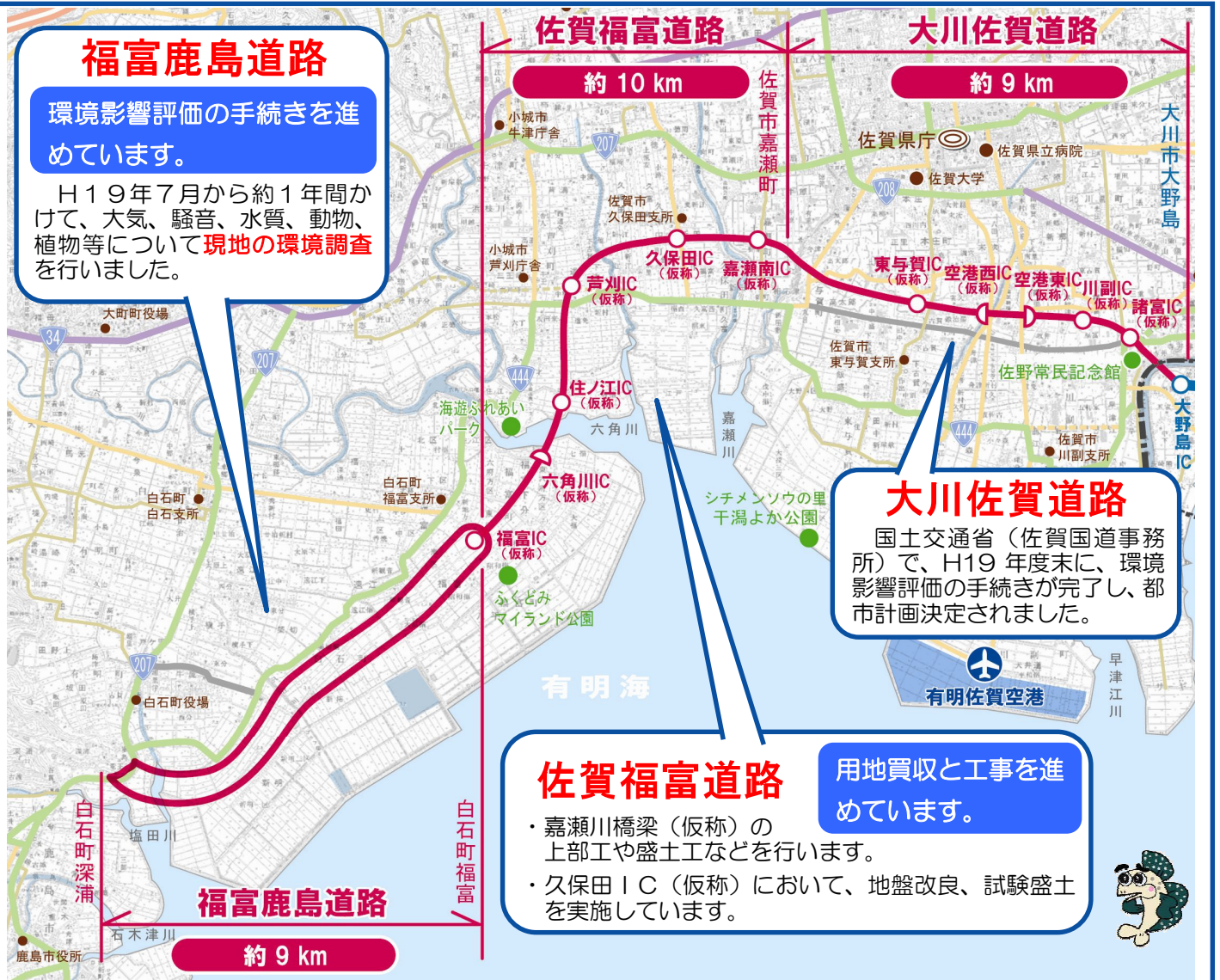
H19年7月から約1年間かけて、大気、騒音、水質、動物、植物等について**現地の環境調査**を行いました。

### 佐賀福富道路

約 10 km

### 大川佐賀道路

約 9 km



### 大川佐賀道路

国土交通省（佐賀国道事務所）で、H19年度末に、環境影響評価の手続きが完了し、都市計画決定されました。

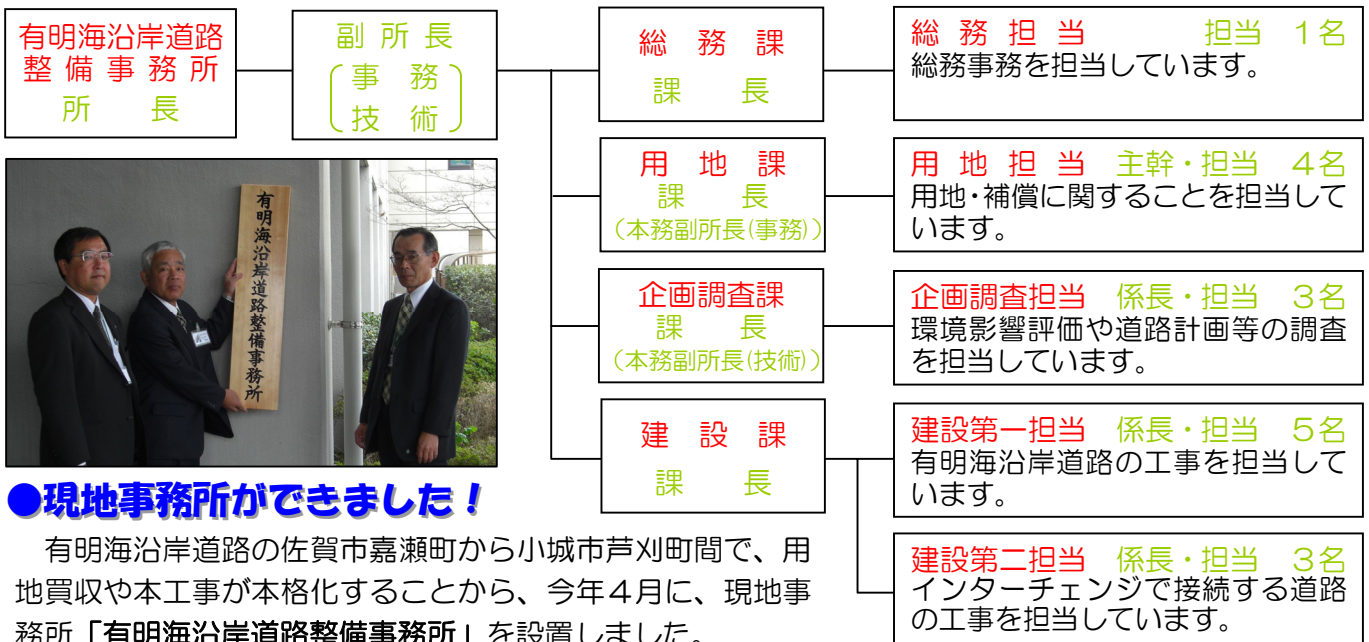
### 佐賀福富道路

用地買収と工事を進めています。

- ・嘉瀬川橋梁（仮称）の上部工や盛土工などを行います。
- ・久保田IC（仮称）において、地盤改良、試験盛土を実施しています。



## 【有明海沿岸道路整備事務所の組織と主な業務内容】



### ●現地事務所ができました！

有明海沿岸道路の佐賀市嘉瀬町から小城市芦刈町間で、用地買収や本工事が本格化することから、今年4月に、現地事務所「有明海沿岸道路整備事務所」を設置しました。