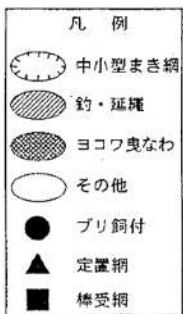
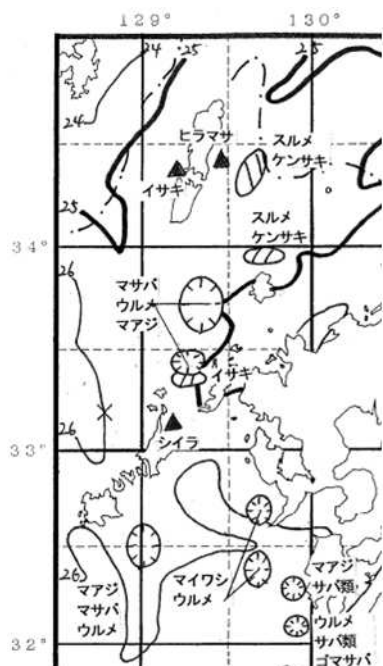


漁海況情報 (令和4年度10月号)

佐賀県玄海水産振興センター 堀
 〒847-0122 佐賀県唐津市唐房6丁目4948-9
 Tel: 0955-74-3021 Fax: 0955-74-6791

【漁況】九州沿岸域水温分布、主要漁業種類の漁場情報、玄海漁協魚市場での主要魚種の水揚状況



九州沿岸域漁海況情報
 より抜粋
 提供：(一社)漁業情報サービスセンター
 水温：10/5 時点、漁場
 図：9/29～10/5 時点

■玄海漁協魚市場における9月の水揚量の前年比

区分	好調	不調
市場全体	クロダイ (191%) コウイカ類 (159%) イサキ (141%)	クルマエビ (48%) スルメイカ (23%)
4カ統 定置網	マイワシ (975%) ブリ (257%) ウマヅラハギ (127%)	マアジ (14%) サワラ (12%)

佐賀玄海漁協魚市場における主要魚種の水揚動向 (9月)

魚種名	9月水揚量 (kg)			9月水揚状況 (昨年同月と比較)	8月 水揚量(kg)	1~9月水揚量 (ト)		
	R4年	R3年	平年値*			R4年	R3年	平年値*
マダイ	12,012	12,143	13,448	↔	13,095	91	107	108
ヒラメ	29	52	79	↘	69	5	4	7
オニオコゼ	50	66	102	↘	179	2	1	2
カサゴ	266	539	578	↘	655	8	7	9
イサキ	854	606	1,229	↗	714	22	20	26
キス	399	541	380	↘	469	4	6	4
クロダイ	189	99	160	↗	165	3	3	4
カレイ類	65	98	99	↘	18	1	1	2
クルマエビ	125	262	380	↘	181	1	1	1
その他エビ類	457	257	338	↗	346	3	4	5
カニ類	462	513	658	↔	339	1	1	2
ケンサキイカ	2,762	3,070	4,840	↔	9,489	39	92	64
アオリイカ	130	235	349	↘	119	7	12	14
コウイカ類	308	194	245	↗	186	12	17	16
スルメイカ	36	156	56	↘	6	3	13	10
アワビ類	64	140	275	↘	88	1	1	3
サザエ	920	2,050	2,422	↘	2,910	15	18	24
ナマコ	0	0	0		0	5	5	7
その他	66,561	138,993	111,220	↘	64,593	623	795	836
合計	85,688	160,013	136,857	↘	93,620	845	1,108	1,144

【漁況】漁業者聞き取り情報 (9月の漁模様)

漁業種類	主な対象種	漁模様
いか釣り	ケンサキ	一日当たり20~30kgキロ程度。2~3.5段。時化が多いが、出漁できれば一定の漁獲。
えびこぎ	クルマエビ、アジアカ、小エビ	アジアカ増えてきた。単価は前年並み。
沖はえ縄	アカムツ	漁獲量は少ない。単価は9月末は良かったが、10月に入り落ち着いた。
ごちあみ	マダイ	マダイ主体。100kg~200kg程度。単価はやや高め。
いわし網	カタクチイワシ	9月末より、一部の漁業者が操業を始めた。量は少ない。

佐賀玄海漁協魚市場において、4カ統定置網で漁獲された主要魚種の水揚動向 (9月)

魚種名	9月水揚量 (kg)			9月水揚状況 (昨年同月と比較)	8月 水揚量(kg)	1~9月水揚量 (ト)		
	R4年	R3年	平年値*			R4年	R3年	平年値*
マアジ	3,564	25,889	23,686	↘	1,536	70	121	115
マサバ	10,464	28,272	9,030	↘	10,160	27	35	26
ブリ	683	266	873	↗	257	9	7	12
サワラ	346	2,944	5,081	↘	57	11	18	23
カタクチイワシ	0	0	1,370		0	1	19	45
マイワシ	624	64	13	↗	80	1	0	0
ウルメイワシ	0	0	192		0	0	0	1
ウマヅラハギ	14	11	26	↗	0	0	0	0
タチウオ	589	1,224	1,397	↘	156	1	3	3
ケンサキイカ	0	0	14		4	1	10	6
その他	11,689	21,322	13,964	↘	8,078	32	144	90
合計	27,973	79,992	55,645	↘	20,585	199	358	321

【凡例】
 ↗ ; 昨年同月と比べて1.0%以上増加
 ↔ ; 昨年同月と比べて1.0%以内で増減
 ↘ ; 昨年同月と比べて1.0%以上減少

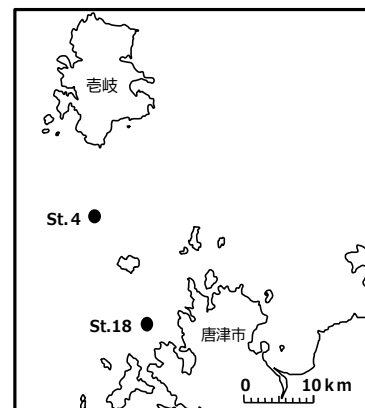
*平年値：平成29年~令和3年の5ヶ年の平均値

※代表的な漁業種類毎に1~2名の漁業者への聞き取り調査結果

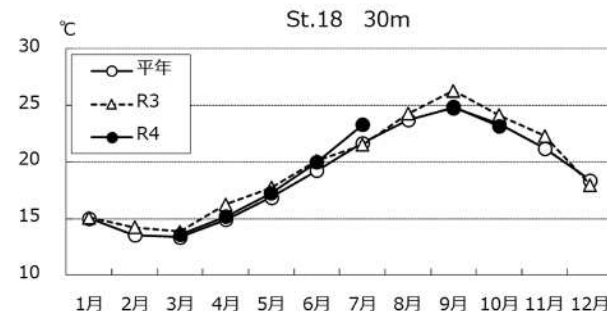
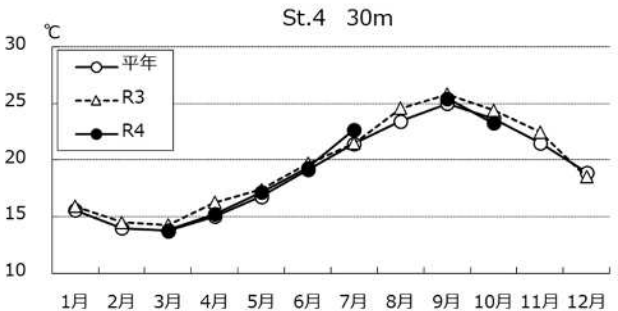
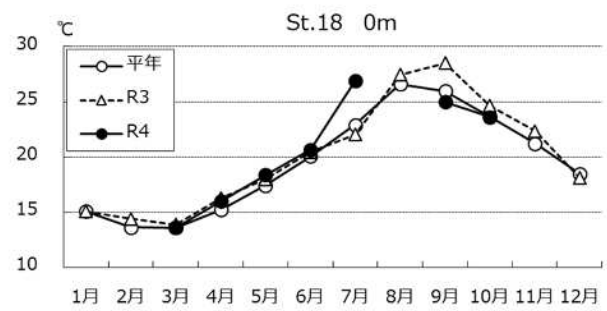
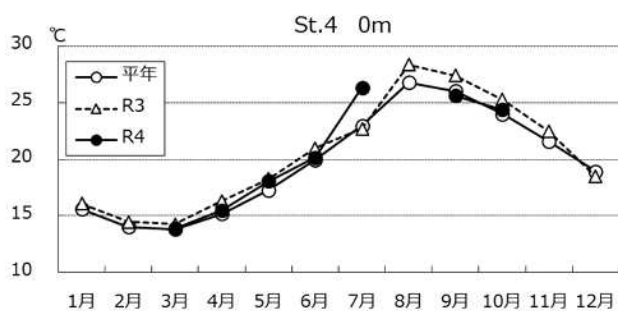
【海況】 玄海水産振興センター調査船による海洋観測（10月3日調査）の結果

地点		水温観測の結果(R4.10.3)		
		今回	前年比	平年比※
壱岐水道 (St.4) 水深:59 m	0 m	24.4	-0.9	+0.4
	30 m	23.3	-1.2	-0.4
沿岸域 (St.18) 水深:43 m	0 m	23.6	-1.0	±0
	30 m	23.2	-1.0	-0.2

※平年比はH14-R3の20年間

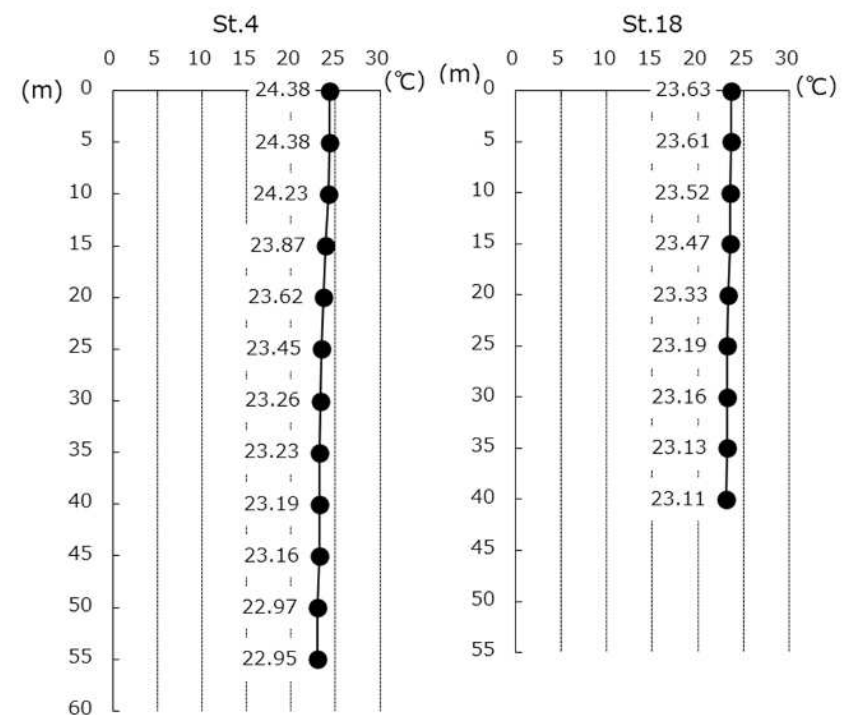


調査地点図



※令和4年8月の海洋観測は欠測

水温の経月変化



水深別水温