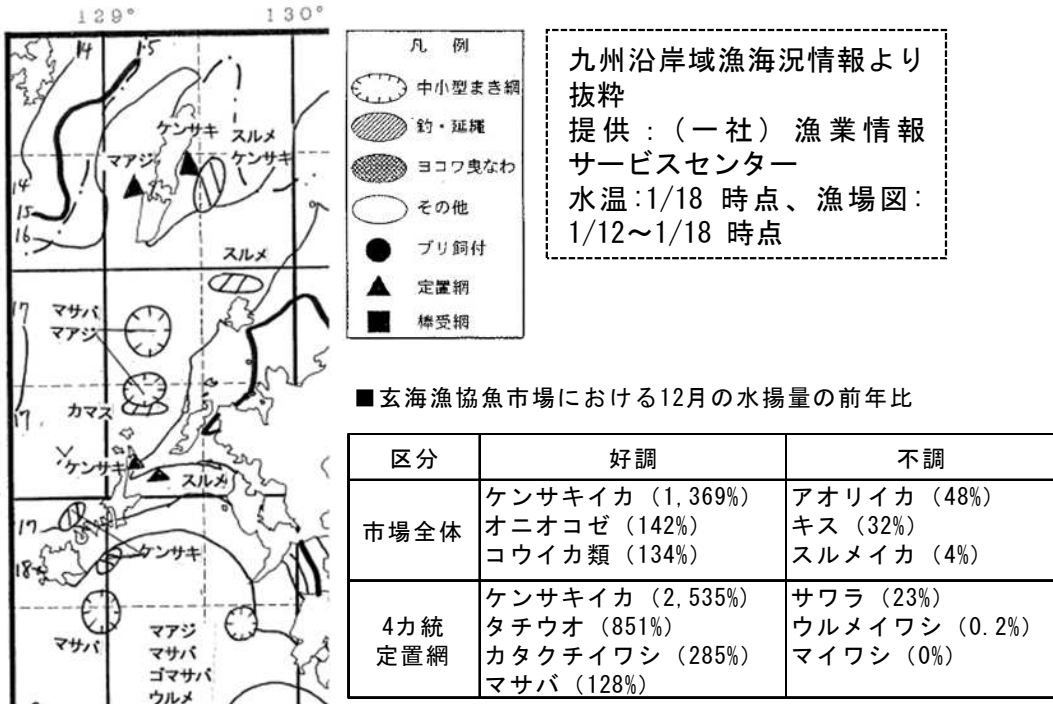


漁海況情報 (令和4年度1月号)

佐賀県玄海水産振興センター 堀
 〒847-0122 佐賀県唐津市唐房6丁目4948-9
 Tel: 0955-74-3021 Fax: 0955-74-6791

【漁況】九州沿岸域水温分布、主要漁業種類の漁場情報、玄海漁協魚市場での主要魚種の水揚状況



佐賀玄海漁協魚市場における主要魚種の水揚動向 (12月)

魚種名	12月水揚量 (kg)			12月水揚状況 (昨年同月と比較)	11月 水揚量(kg)	1～12月水揚量 (ト)		
	R4年	R3年	平年値*			R4年	R3年	平年値*
マダイ	6,596	7,783	8,315	↘	10,492	121	129	135
ヒラメ	755	942	1,242	↘	680	6	6	9
オニオコゼ	121	85	135	↗	105	2	2	2
カサゴ	315	445	589	↘	490	9	9	11
イサキ	571	592	776	↔	1,330	25	24	29
キス	235	732	474	↘	144	4	8	5
クロダイ	228	288	341	↘	195	4	3	5
カレイ類	200	348	305	↘	45	1	2	3
クルマエビ	43	71	86	↘	107	1	1	2
その他エビ類	154	200	318	↘	333	4	4	6
カニ類	75	96	109	↘	189	2	2	3
ケンサキイカ	2,190	160	3,753	↗	110	43	93	69
アオリイカ	739	1,540	1,414	↘	1,596	10	16	18
コウイカ類	871	652	384	↗	577	14	18	17
スルメイカ	6	162	436	↘	30	3	16	12
アワビ類	196	288	512	↘	20	2	2	3
サザエ	1,670	2,390	3,298	↘	330	19	24	31
ナマコ	1,813	1,439	4,163	↗	62	7	6	12
その他	92,990	158,154	156,653	↘	117,048	934	1,369	1,293
合計	109,768	176,367	183,305	↘	133,882	1,210	1,733	1,663

【漁況】漁業者聞き取り情報 (12月の漁模様)

漁業種類	主な対象種	漁模様
いか釣り	ケンサキ	対馬周辺で数隻が操業。10～30kg/日程度。
えびこぎ	雑エビ、ヒラメ、キス	エビ類少ない。クルマエビは1～2尾/日。ヒラメは若干増。キスは2～3kg程度で例年の半分。
沖はえ縄	クエ (アラ)、レンコ、イトヨリ	例年、この時期はクエの漁獲量が減少。こま縄に切り替えたが、レンコ、イトヨリの漁獲も悪かった。
ごちあみ	マダイ	50～150kg程度と平年並み。サイズは中型以上主体。単価は平年並み～やや良い。
いわし網	カタクチイワシ	引き続き、漁獲量は低迷。

佐賀玄海漁協魚市場において、4カ統定置網で漁獲された主要魚種の水揚動向 (12月)

魚種名	12月水揚量 (kg)			12月水揚状況 (昨年同月と比較)	11月 水揚量(kg)	1～12月水揚量 (ト)		
	R4年	R3年	平年値*			R4年	R3年	平年値*
マアジ	15,880	25,548	33,339	↘	10,968	106	254	216
マサバ	5,168	4,048	5,731	↗	11,328	53	95	58
ブリ	2,489	3,919	4,790	↘	12,921	26	17	27
サワラ	1,357	6,024	3,932	↘	4,401	19	30	35
カタクチイワシ	1,504	528	9,360	↗	64	3	19	56
マイワシ	0	448	1,693	↘	16	1	1	2
ウルメイワシ	16	7,808	2,214	↘	0	0	8	3
ウマヅラハギ	14	39	86	↘	7	0	0	1
タチウオ	2,824	332	417	↗	937	8	5	5
ケンサキイカ	583	23	939	↗	7	2	10	7
その他	5,217	9,024	12,876	↘	11,203	32	192	129
合計	35,052	57,741	75,419	↘	51,852	319	633	541

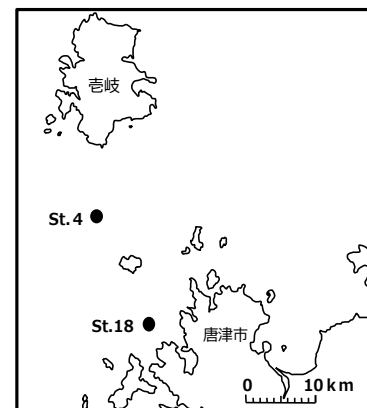
【凡例】
 ↗ ; 昨年同月と比べて10%以上増加
 ↔ ; 昨年同月と比べて10%以内で増減
 ↘ ; 昨年同月と比べて10%以上減少

*平年値：平成29年～令和3年の5ヶ年の平均値

※代表的な漁業種類毎に1～2名の漁業者への聞き取り調査結果

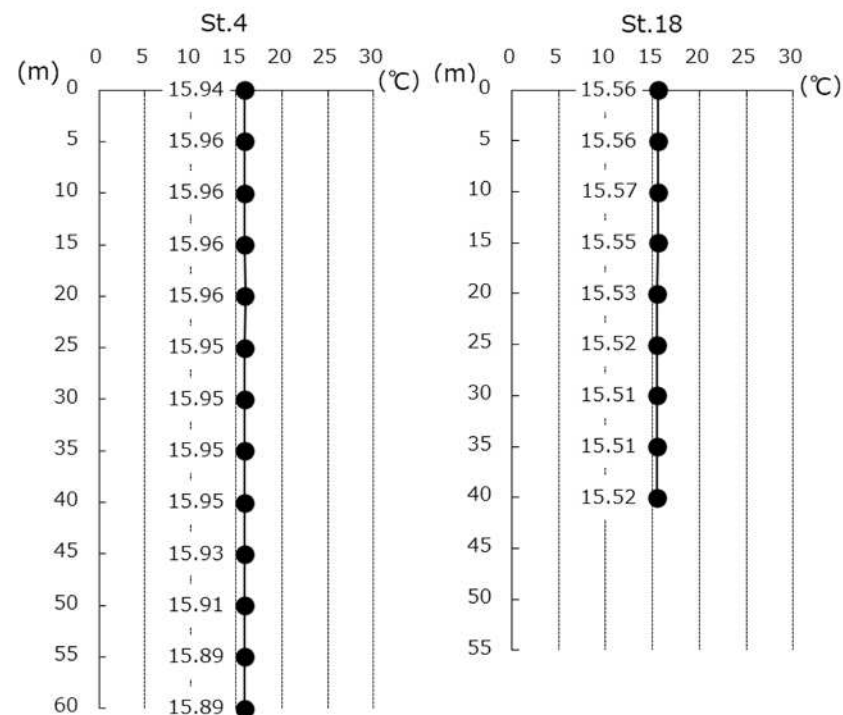
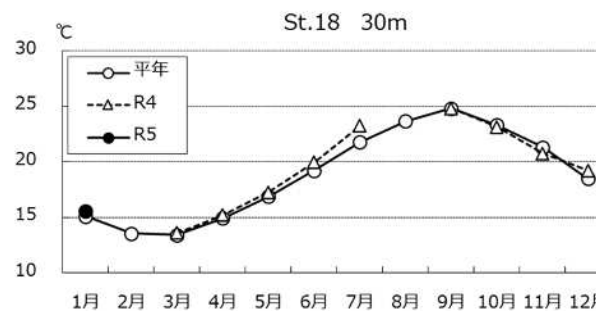
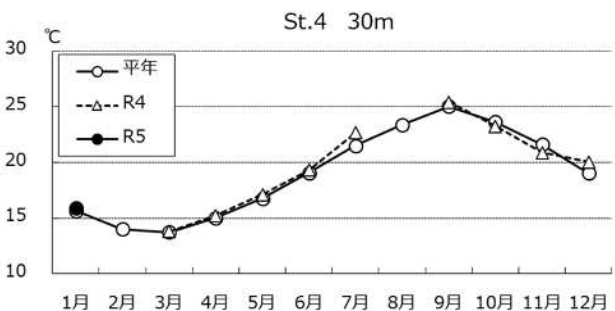
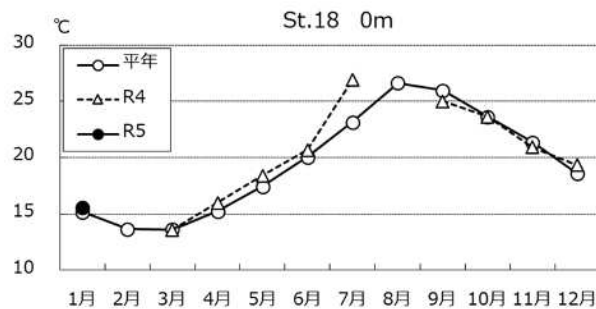
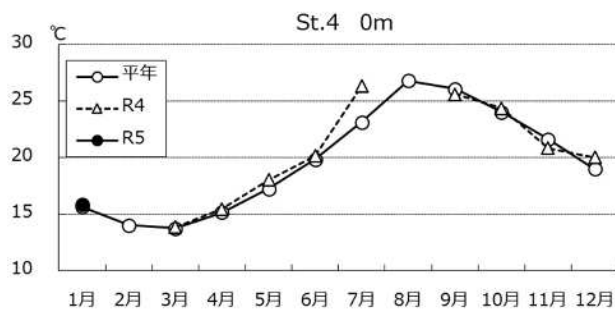
【海況】 玄海水産振興センター調査船による海洋観測（1月6日調査）の結果

地点		水温観測の結果(R5.1.6)		
		今回	前年差	平年差※
壱岐水道 (St.4) 水深:61 m	0 m	15.9	-	+0.2
	30 m	15.9	-	+0.3
沿岸域 (St.18) 水深:44 m	0 m	15.6	-	+0.4
	30 m	15.5	-	+0.4



調査地点図

※平年はH15-R4の20年間の平均値



水深別水温

水温の経月変化

※ 令和4年1、2、8月の海洋観測は欠測