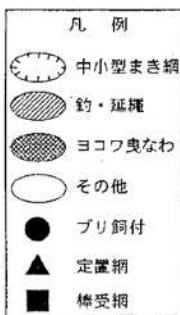


漁海況情報 (令和5年度5月号)

佐賀県玄海水産振興センター 資源研究担当 堀
 〒847-0122 佐賀県唐津市唐房6丁目4948-9
 Tel: 0955-74-3021 Fax: 0955-74-6791

【漁況】九州沿岸域水温分布、主要漁業種類の漁場情報、玄海漁協魚市場での主要魚種の水揚状況



九州沿岸域漁海況情報より
 抜粋
 提供：(一社) 漁業情報
 サービスセンター
 水温:5/24 時点、漁場図:
 5/18~5/24 時点

■玄海漁協魚市場における4月の水揚量の前年比

区分	好調	不調
市場全体	スルメイカ (263%) コウイカ類 (161%) イサキ (147%)	カサゴ (52%) アワビ類 (23%)
4カ統 定置網	タチウオ (650%) サワラ (181%) ウマツラハギ (178%)	マイワシ (26%) マアジ (21%) マサバ (18%)

佐賀玄海漁協魚市場における主要魚種の水揚動向 (4月)

魚種名	4月水揚量 (kg)			4月水揚状況 (昨年同月と比較)	3月 水揚量(kg)	1~4月水揚量 (ト)		
	R5年	R4年	平年値*			R5年	R4年	平年値*
マダイ	15,380	15,718	16,765	↔	10,960	29	27	29
ヒラメ	884	1,335	1,576	↘	1,002	4	3	4
オニオコゼ	247	400	334	↘	253	1	1	1
カサゴ	935	1,803	1,087	↘	1,463	4	5	4
イサキ	1,789	1,215	2,095	↗	1,876	4	2	4
キス	183	220	415	↘	322	1	1	1
クロダイ	651	597	715	↔	342	1	1	2
カレイ類	55	45	164	↗	80	0	1	1
クルマエビ	38	38	60	↔	6	0	0	0
その他エビ類	52	80	176	↘	20	0	0	0
カニ類	27	42	37	↘	33	0	0	0
ケンサキイカ	1,058	888	2,525	↗	765	5	3	11
アオリイカ	1,127	890	1,834	↗	231	2	2	3
コウイカ類	4,723	2,929	4,162	↗	2,417	8	5	7
スルメイカ	886	337	1,001	↗	919	2	2	7
アワビ類	43	184	197	↘	142	1	1	1
サザエ	1,190	1,850	2,478	↘	1,520	6	6	8
ナマコ	65	5	148	↗	1,137	5	5	6
その他	41,081	59,764	77,697	↘	80,478	257	312	350
合計	70,414	88,340	113,465	↘	103,964	329	377	441

【漁況】漁業者聞き取り情報 (4月の漁模様)

漁業種類	主な対象種	漁模様
いか釣り	ケンサキ	主な漁場は平戸~二神沖。5~20kg/日程度
えびこぎ	エビ、ヒラメ	クラゲ、ヨド(クシクラゲ)が多く操業の障害となっている。漁獲量は全体的に少ない
沖はえ縄	アカムツ	時化が多く、操業回数少なかった。1回あたりの水揚げ量はやや少ない。単価は好調。
ごちあみ	マダイ、イサキ	マダイ50~250kg程度。イサキ少々。単価は平年並み
いわし網	カタクチイワシ	マイワシ多く、カタクチ少ない状況。

佐賀玄海漁協魚市場において、4カ統定置網で漁獲された主要魚種の水揚動向 (4月)

魚種名	4月水揚量 (kg)			4月水揚状況 (昨年同月と比較)	3月 水揚量(kg)	1~4月水揚量 (ト)		
	R5年	R4年	平年値*			R5年	R4年	平年値*
マアジ	812	3,960	5,922	↘	1,836	17	32	43
マサバ	112	640	970	↘	213	5	4	6
ブリ	337	880	2,272	↘	3,409	5	7	8
サワラ	1,384	766	2,650	↗	7,016	11	10	14
カタクチイワシ	1,669	0	4,765	↗	1,600	3	0	20
マイワシ	21	80	32	↘	0	0	0	0
ウルメイワシ	0	0	22	↔	0	0	0	0
ウマツラハギ	32	18	34	↗	88	0	0	0
タチウオ	52	8	67	↗	104	0	0	0
ケンサキイカ	19	55	231	↘	8	1	0	2
その他	26,888	2,789	4,605	↗	17,052	50	34	30
合計	31,326	9,196	21,569	↗	31,326	92	88	124

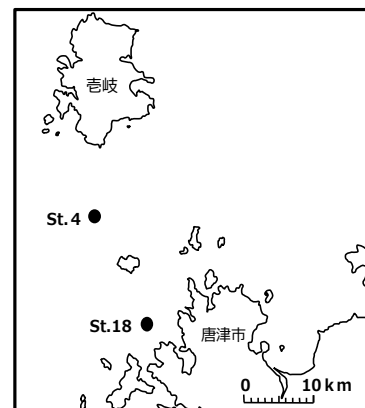
(凡例)
 ↗ ; 昨年同月と比べて10%以上増加
 ↔ ; 昨年同月と比べて10%以内で増減
 ↘ ; 昨年同月と比べて10%以上減少

*平年値：平成30年~令和4年の5ヶ年の平均値

※代表的な漁業種類毎に1~2名の漁業者への聞き取り調査結果

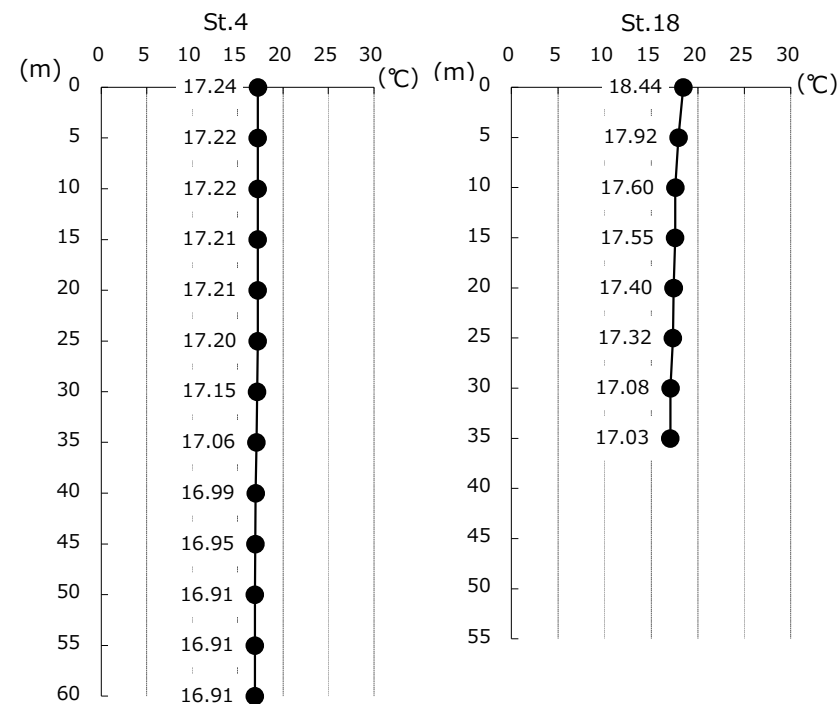
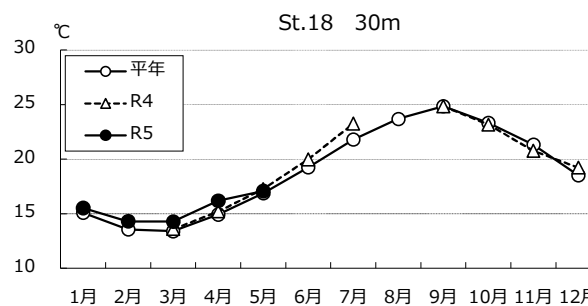
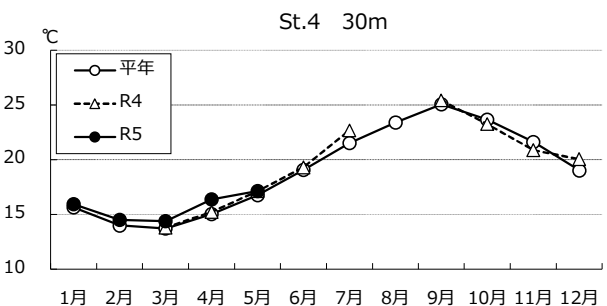
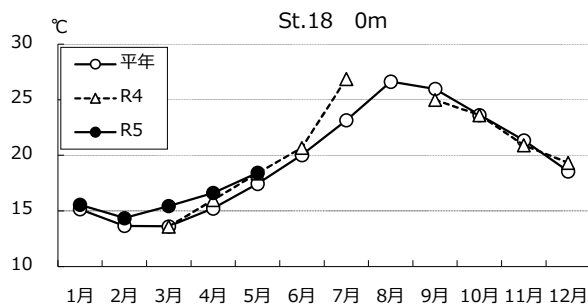
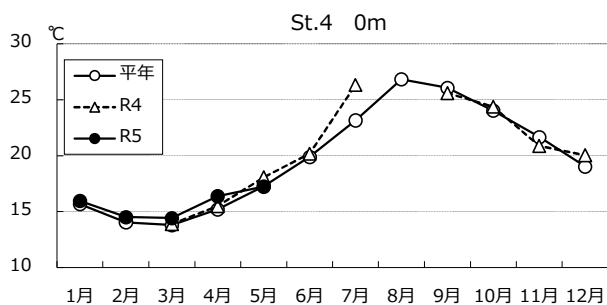
【海況】玄海水産振興センター調査船による海洋観測（5月2日調査）の結果

地点		水温観測の結果 (R5.5.2)		
		今回	前年差	平年差※
壱岐水道 (St.4) 水深: 60 m	0 m	17.2	-0.8	±0
	30 m	17.2	±0	+0.4
沿岸域 (St.18) 水深: 36 m	0 m	18.4	+0.1	+1.0
	30 m	17.1	-0.2	+0.2



調査地点図

※平年はH15-R4の20年間の平均値



※ 令和4年1、2、8月の海洋観測は欠測

水温の経月変化

水深別水温