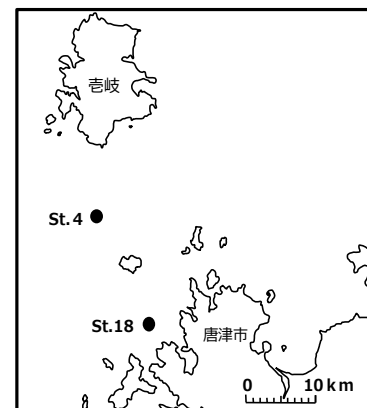


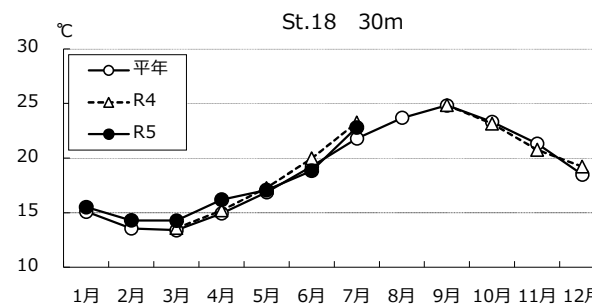
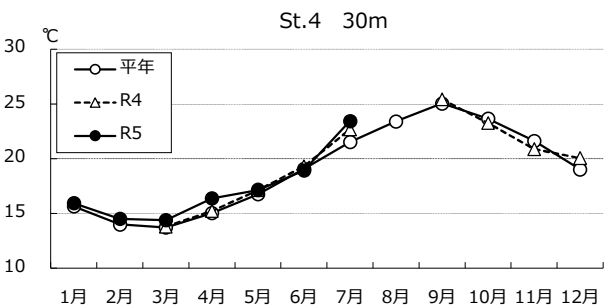
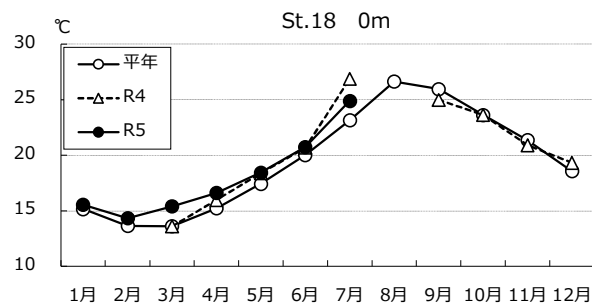
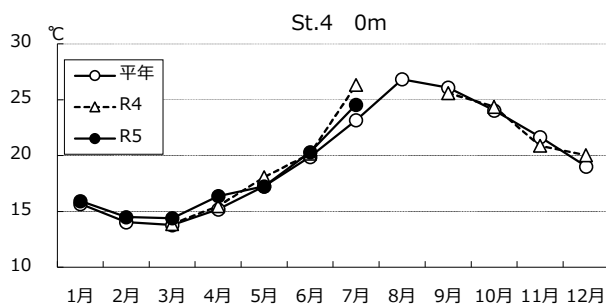
【海況】 玄海水産振興センター調査船による海洋観測（7月3日調査）の結果

地点		水温観測の結果 (R5.7.3)		
		今回	前年差	平年差※
壱岐水道 (St.4) 水深: 60 m	0 m	24.6	-1.8	+1.4
	30 m	23.4	+0.8	+1.9
沿岸域 (St.18) 水深: 37 m	0 m	24.9	-2.0	+1.7
	30 m	22.8	-0.4	+1.0



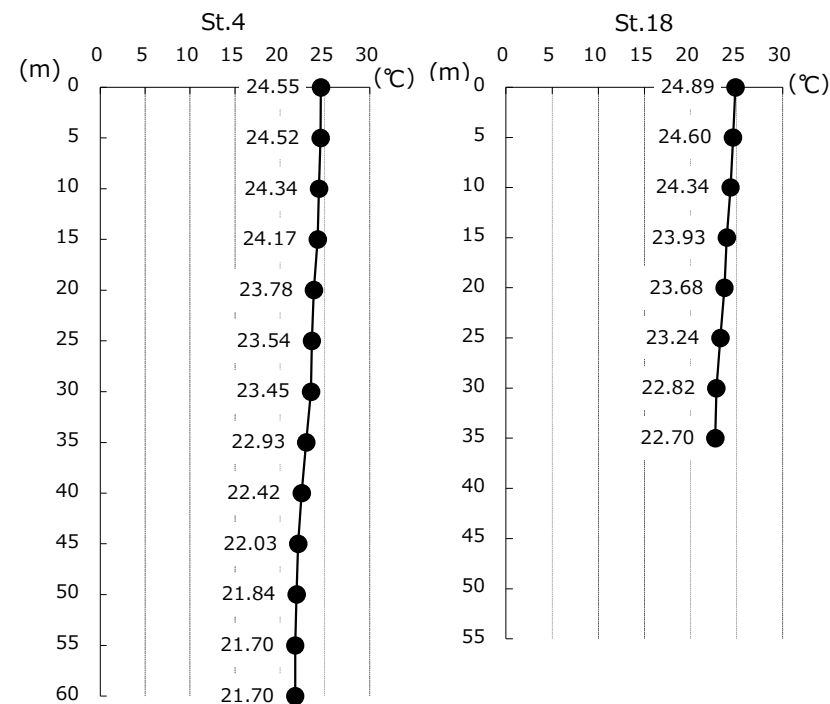
調査地点図

※平年はH15-R4の20年間の平均値



※ 令和4年1、2、8月の海洋観測は欠測

水温の経月変化



水深別水温