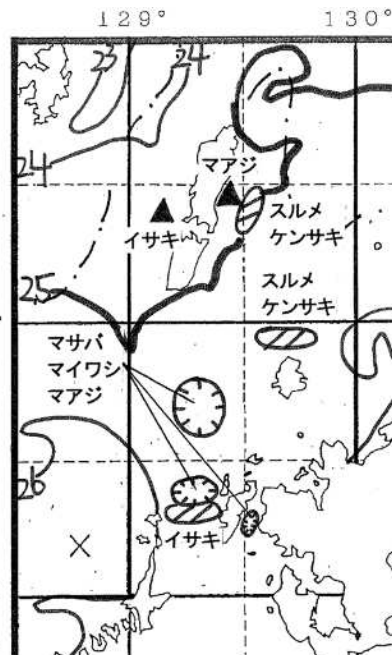


漁海況情報 (令和6年7月号)

佐賀県玄海水産振興センター 資源研究担当 野間
〒847-0122 佐賀県唐津市唐房6丁目4948-9
Tel: 0955-74-3021 Fax: 0955-74-6791

【漁況】九州沿岸域水温分布、主要漁業種類の漁場情報、玄海漁協魚市場での主要魚種の水揚状況



- 凡例
- 中小型まき網
 - 釣・延縄
 - ヨコワ曳なわ
 - その他
 - ブリ釣り
 - ▲ 定置網
 - 棒受網

九州沿岸域漁海況情報より
抜粋
提供：(一社) 漁業情報
サービスセンター
水温：7/17 時点、
漁場図：7/11～7/17時点

■玄海漁協魚市場における6月の水揚量の前年同月比

区分	前年同月 増	減
市場全体	スルメイカ (194%)	ケンサキイカ (40%)
	その他エビ類 (188%)	イサキ (45%)
	アワビ類 (183%)	サザエ (67%)
	カサゴ (136%)	キス (70%)
4カ統 定置網	カタクチイワシ (860%)	ウルメイワシ (0%)
	サワラ (343%)	ウマヅラハギ (0%)
	マサバ (299%)	ケンサキイカ (51%)
	ブリ (243%)	マアジ (60%)

【漁況】漁業者聞き取り情報 (6月の漁模様)

漁業種類	主な対象種	漁模様
いか釣り	ケンサキ	ケンサキイカの漁獲は10-20kg/日程度。 例年より少ない状況。 時化により操業日数は少ない。
えびこぎ	エビ、キス	キスの漁獲は3箱/日程度。 アジアカエビの漁獲は1.5kg/日程度。 クルマエビの漁獲はほとんどない状況。
はえ縄	アカムツ	アカムツの漁獲は10-40kg/日程度。 時化により操業日数が少ない。
ごち網	マダイ	マダイの漁獲は50-100kg/日程度。
いわし網	カタクチイワシ	カタクチイワシの漁獲はほとんどない状況。

※代表的な漁業種類毎に1~2名の漁業者への聞き取り調査結果

佐賀玄海漁協魚市場における主要魚種の水揚動向 (6月)

魚種名	6月水揚量 (kg)			6月水揚状況 (昨年同月と比較)	5月 水揚量(kg)	1~6月水揚量 (ト)		
	R6年	R5年	平年値*			R6年	R5年	平年値*
マダイ	14,102	13,730	15,421	⇒	15,114	59	58	64
ヒラメ	233	181	301	↗	646	4	4	5
オニオコゼ	151	182	274	↘	146	1	1	1
カサゴ	1,610	1,187	1,039	↗	1,260	7	7	6
イサキ	4,323	9,686	5,506	↘	10,707	20	26	18
キス	1,233	1,768	1,108	↘	521	2	3	2
クロダイ	234	225	232	⇒	468	2	2	3
カレイ類	45	33	87	↗	34	0	0	1
クルマエビ	23	18	56	↗	39	0	0	0
その他エビ類	552	293	1,646	↗	371	1	1	3
カニ類	105	150	169	↘	72	0	0	0
ケンサキイカ	3,789	9,395	9,643	↘	1,244	6	24	26
アオリイカ	2,765	3,392	3,562	↘	3,588	8	10	12
コウイカ類	1,390	1,726	1,464	↘	3,910	10	16	14
スルメイカ	70	36	93	↗	597	1	5	8
アワビ類	75	41	102	↗	42	1	1	1
サザエ	1,211	1,800	2,330	↘	971	7	9	12
ナマコ	0	0	0	⇒	0	2	5	6
ウニ類	47	60	126	↘	0	0	1	1
その他	86,784	68,949	82,951	↗	59,678	403	386	469
合計	118,695	112,792	125,984	⇒	99,406	535	558	651

佐賀玄海漁協魚市場において、4カ統定置網で漁獲された主要魚種の水揚動向 (6月)

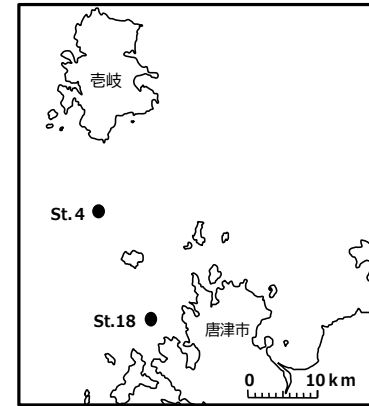
魚種名	6月水揚量 (kg)			6月水揚状況 (昨年同月と比較)	5月 水揚量(kg)	1~6月水揚量 (ト)		
	R6年	R5年	平年値*			R6年	R5年	平年値*
マアジ	6,988	11,724	10,491	↘	1,756	28	35	49
マサバ	8,224	2,752	4,720	↗	448	11	10	13
ブリ	1,822	750	534	↗	4,842	23	6	10
サワラ	546	159	430	↗	1,595	9	11	15
カタクチイワシ	688	80	979	↗	0	1	3	22
マイワシ	64	48	13	↗	16	0	0	0
ウルメイワシ	0	16	6	↘	0	0	1	0
ウマヅラハギ	0	21	27	↘	11	0	3	0
タチウオ	68	52	123	↗	156	0	0	0
ケンサキイカ	560	1,106	1,149	↘	298	1	0	4
その他	17,899	12,349	18,506	↗	20,394	46	49	57
合計	36,859	29,057	36,978	↗	29,515	119	117	170

- 凡例
- ↗ ; 昨年同月と比べて10%以上増加
 - ⇒ ; 昨年同月と比べて10%以内で増減
 - ↘ ; 昨年同月と比べて10%以上減少

*平年値：平成31年～令和5年の5ヶ年の平均値

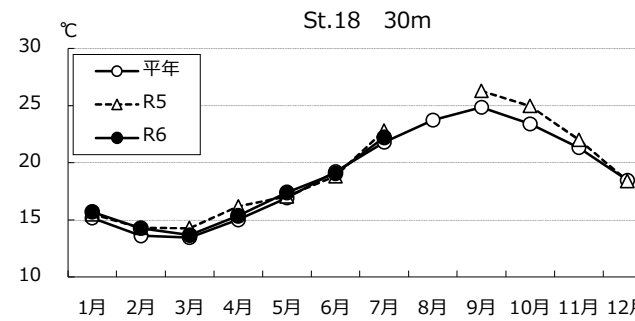
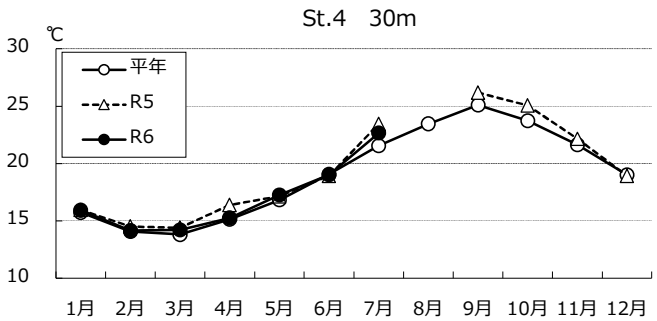
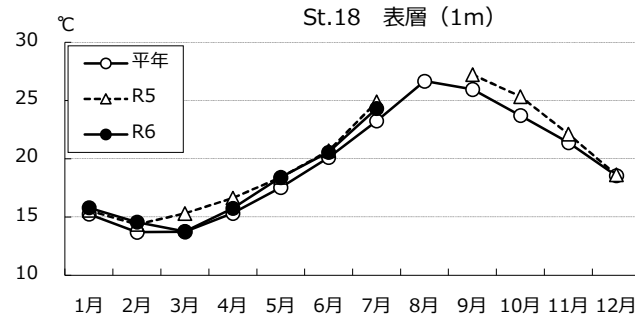
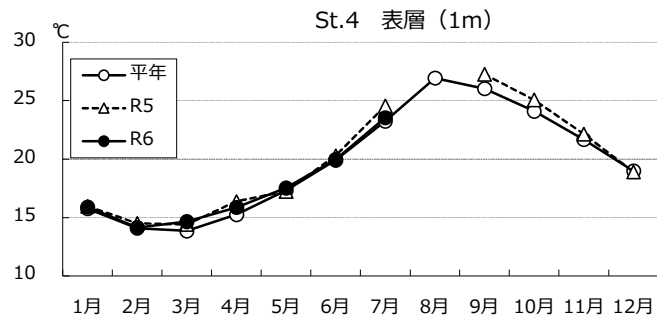
【海況】 玄海水産振興センター調査船による海洋観測（7月4日調査）の結果

地点		水温(°C) (R6.7.4)		
		今回	前年差	平年差※
壱岐水道 (St.4) 水深:59.8m	表層(1m)	23.6	-1.0	+0.3
	30 m	22.7	-0.8	+1.1
沿岸域 (St.18) 水深:44.5m	表層(1m)	24.3	-0.6	+1.1
	30 m	22.2	-0.6	+0.4



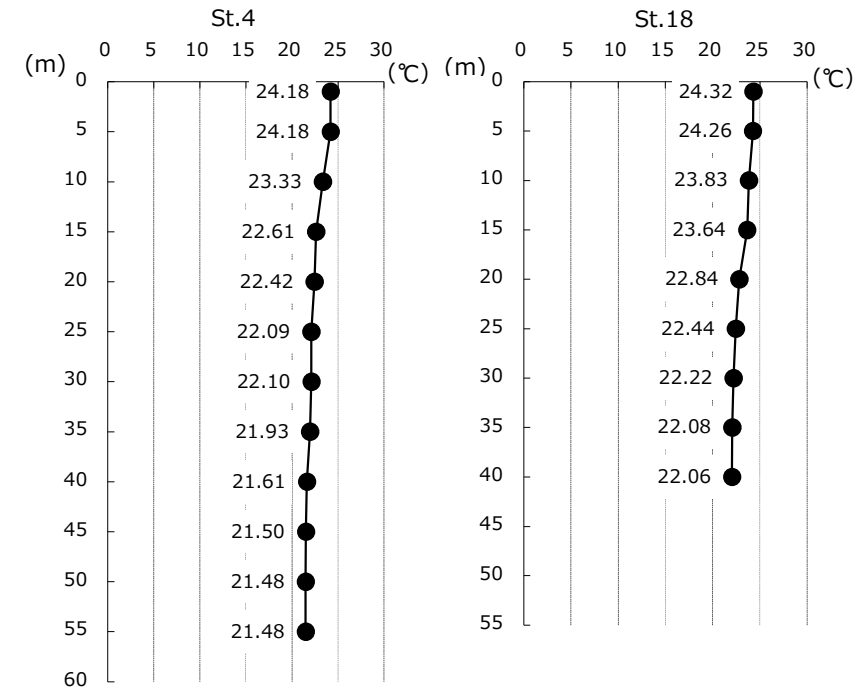
調査地点図

※平年はH16-R5の20年間の平均値



※ 令和5年8月の海洋観測は欠測

水温の経月変化



水深別水温