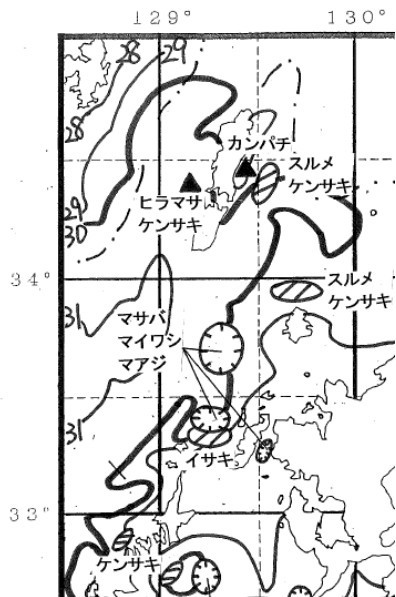


# 漁海況情報 (令和6年8月号)

佐賀県玄海水産振興センター 資源研究担当 野間  
 〒847-0122 佐賀県唐津市唐房6丁目4948-9  
 Tel: 0955-74-3021 Fax: 0955-74-6791

## 【漁況】九州沿岸域水温分布、主要漁業種類の漁場情報、玄海漁協魚市場での主要魚種の水揚状況



- 凡例
- 中小型まき網
  - 釣・延縄
  - ヨコワ奥なわ
  - その他
  - プリ銅付
  - ▲ 定置網
  - 樺受網

九州沿岸域漁海況情報より  
 抜粋  
 提供：(一社) 漁業情報  
 サービスセンター  
 水温:8/7 時点  
 漁場図: 8/1~8/7時点

■玄海漁協魚市場における6月の水揚量の前年同月比

区分	前年同月 増	減
市場全体	カレイ類 (288%)	クルマエビ (26%)
	スルメイカ (200%)	キス (58%)
	アワビ類 (173%)	ウニ類 (61%)
	コウイカ類 (172%)	クロダイ (68%)
	イサキ (150%)	オニオコゼ (68%)
4カ統 定置網	マサバ (1031%)	カタクチイワシ (0%)
	ブリ (765%)	マイワシ (7%)
	ケンサキイカ (220%)	サワラ (19%)
		ウマズラハギ (20%)

## 【漁況】漁業者聞き取り情報 (8月の漁模様)

漁業種類	主な対象種	漁模様
いか釣り	ケンサキ	ケンサキイカの漁獲は10-30kg/日程度。
えびこぎ	エビ、キス	キスの漁獲は3箱/日程度。 アジアカエビの漁獲は30-40尾/日程度。 クルマエビの漁獲は15-20尾/日状況。
はえ縄	アカムツ	アカムツの漁獲は10-30kg/日程度。
ごち網	マダイ	マダイの漁獲は100-250kg/日程度。
いわし網	カタクチイワシ	カタクチイワシの漁獲はほとんどない状況。

※代表的な漁業種類毎に1~2名の漁業者への聞き取り調査結果

## 佐賀玄海漁協魚市場における主要魚種の水揚動向 (7月)

魚種名	7月水揚量 (kg)			7月水揚状況 (昨年同月と比較)	6月 水揚量(kg)	1~7月水揚量 (ト)		
	R6年	R5年	平年値*			R6年	R5年	平年値*
マダイ	11,375	13,602	14,651	↘	14,102	70	72	79
ヒラメ	133	101	107	↗	233	4	4	5
オニオコゼ	113	167	211	↘	151	1	1	2
カサゴ	665	672	851	↔	1,610	7	7	7
イサキ	5,223	3,479	3,940	↗	4,323	26	29	22
キス	420	729	533	↘	1,233	3	4	3
クロダイ	117	171	178	↘	234	2	2	3
カレイ類	23	8	47	↗	45	0	0	1
クルマエビ	36	141	100	↘	23	0	0	0
その他エビ類	281	261	553	↔	552	1	1	3
カニ類	126	177	203	↘	105	1	1	1
ケンサキイカ	10,372	9,405	14,188	↗	3,789	16	33	40
アオリイカ	557	767	797	↘	2,765	9	11	13
コウイカ類	160	93	155	↗	1,390	10	16	14
スルメイカ	24	12	4	↗	70	2	5	8
アワビ類	52	30	145	↗	75	1	1	1
サザエ	1,792	2,000	2,534	↘	1,211	8	11	15
ナマコ	0	0	0	↔	0	2	5	6
ウニ類	37	61	132	↘	0	0	1	1
その他	88,291	64,965	85,754	↗	86,787	491	451	554
合計	119,760	96,780	124,948	↗	118,695	655	655	776

## 佐賀玄海漁協魚市場において、4カ統定置網で漁獲された主要魚種の水揚動向 (7月)

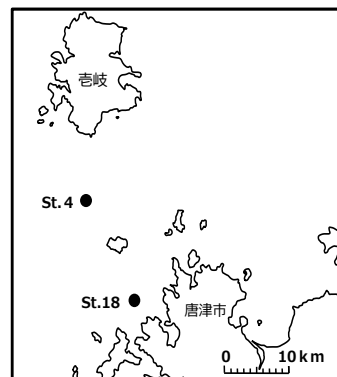
魚種名	7月水揚量 (kg)			7月水揚状況 (昨年同月と比較)	6月 水揚量(kg)	1~7月水揚量 (ト)		
	R6年	R5年	平年値*			R6年	R5年	平年値*
マアジ	15,680	16,964	19,149	↔	6,988	44	52	68
マサバ	19,136	1,856	2,669	↗	8,224	30	11	16
ブリ	497	65	659	↗	1,822	23	6	10
サワラ	30	162	499	↘	546	9	11	15
カタクチイワシ	0	416	83	↘	688	1	4	22
マイワシ	16	240	54	↘	64	0	0	0
ウルメイワシ	0	0	86	↔	0	0	1	0
ウマズラハギ	7	35	71	↘	0	0	4	0
タチウオ	120	364	365	↘	68	1	0	1
ケンサキイカ	511	232	871	↗	560	1	0	5
その他	11,483	7,031	11,110	↗	17,899	57	56	68
合計	47,480	27,365	35,617	↗	36,859	166	145	205

- (凡例)
- ↗: 昨年同月と比べて10%以上増加
  - ↔: 昨年同月と比べて10%以内増減
  - ↘: 昨年同月と比べて10%以上減少

\*平年値: 平成31年~令和5年の5ヶ年の平均値

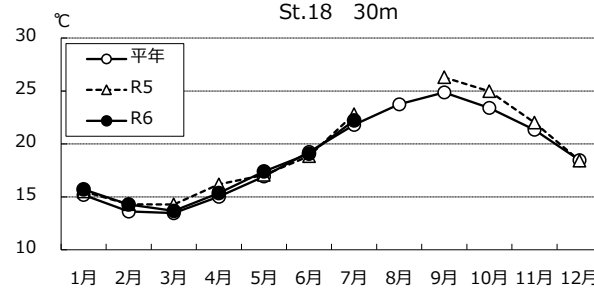
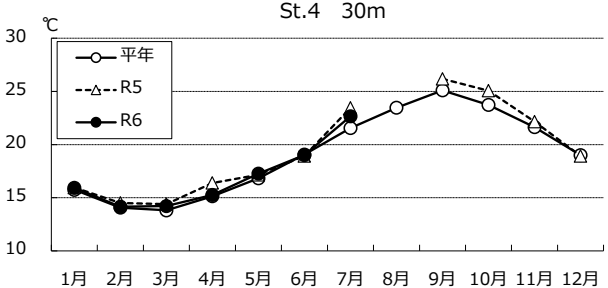
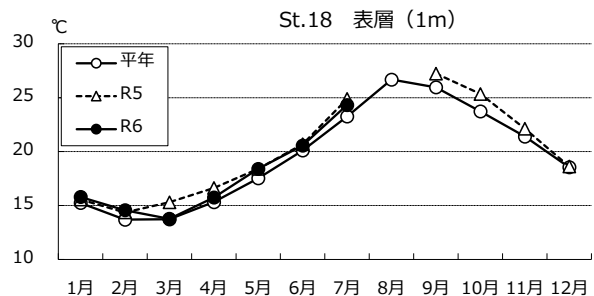
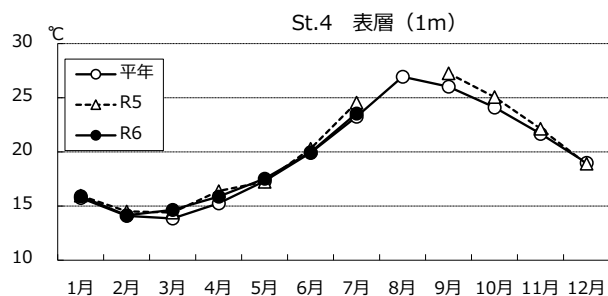
# 【海況】 玄海水産振興センター調査船による海洋観測（8月2日調査）の結果

地点		水温(°C) (R6.8.2)		
		今回	前年差※1	平年差※2
壱岐水道 (St.4) 水深:59.8m	表層(1m)	29.2	—	+2.2
	30 m	23.9	—	+0.4
沿岸域 (St.18) 水深:43.0m	表層(1m)	29.6	—	+2.9
	30 m	23.5	—	-0.2



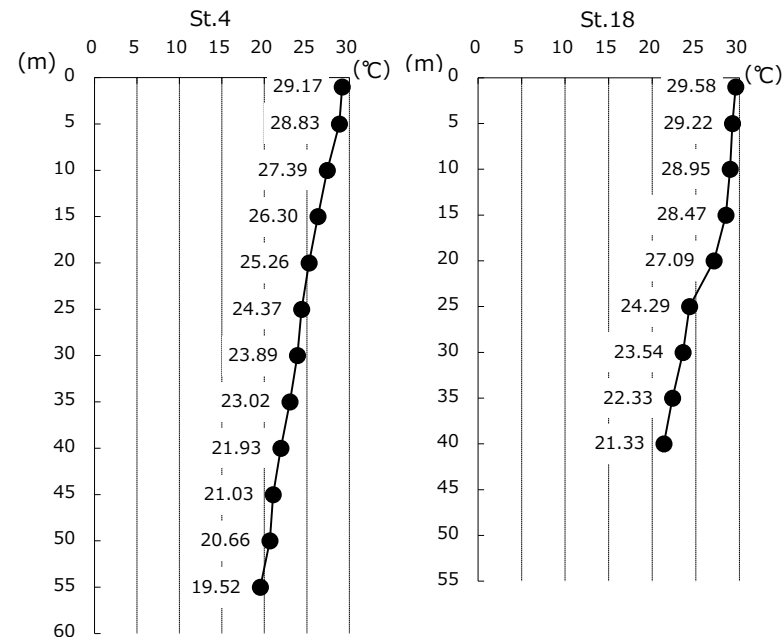
調査地点図

※1: 令和5年8月の海洋観測は欠測  
 ※2: 平年はH16-R5の20年間の平均値



※ 令和5年8月の海洋観測は欠測

水温の経月変化



水深別水温