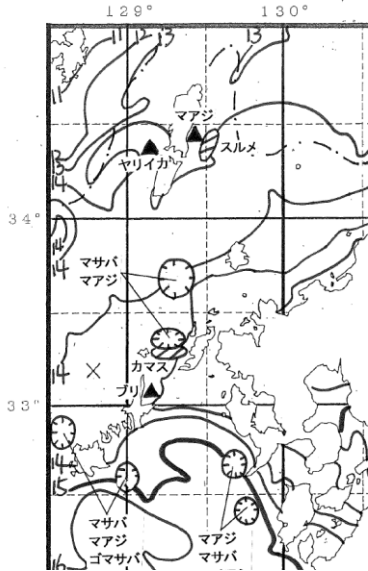


漁海況情報 (令和7年2月号)

佐賀県玄海水産振興センター 資源研究担当 野間
 〒847-0122 佐賀県唐津市唐房6丁目4948-9
 Tel: 0955-74-3021 Fax: 0955-74-6791

【漁況】九州沿岸域水温分布、主要漁業種類の漁場情報、玄海漁協魚市場での主要魚種の水揚状況



- 凡例
- 中小型まき網
 - 釣・延縄
 - ヨコウ奥なわ
 - その他
 - プリ罾付
 - ▲ 定置網
 - 構受網

九州沿岸域漁海況情報より
 抜粋
 提供：(一社) 漁業情報
 サービスセンター
 水温:2/19 時点
 漁場図:2/13~2/19時点

■玄海漁協魚市場における1月の水揚量の前年同月比

区分	前年同月 増	減
市場全体	イサキ (57%)	ケンサキイカ (36%)
	カレイ類 (47%)	カニ類 (57%)
	スルメイカ (34%)	ヒラメ (82%)
	コウイカ類 (25%)	サザエ (88%)
	ナマコ (20%)	アワビ類 (89%)
4カ統 定置網	ウマヅラハギ (300%)	タチウオ (24%) ウルメイワシ (50%) ブリ (54%) マアジ (80%)

【漁況】漁業者聞き取り情報 (2月の漁模様)

漁業種類	主な対象種	漁模様
いか釣り	ケンサキ	ほとんど操業されていない状況。
えびこぎ	アジアカエビ クルマエビ	休漁期間中。
はえ縄	アカムツ	アカムツの漁獲は20-40kg/日程度。
ごち網	マダイ	休漁期間中。
いわし網	カタクチイワシ	2月は操業なし

※代表的な漁業種類毎に1~2名の漁業者への聞き取り調査結果

佐賀玄海漁協魚市場における主要魚種の水揚動向 (1月)

魚種名	1月水揚量 (kg)			1月水揚状況 (昨年同月と比較)	12月 水揚量(kg)	1~1月水揚量 (ト)		
	R7年	R6年	平年値*			R7年	R6年	平年値*
マダイ	553	412	1,007	▲	7,241	1	0	1
ヒラメ	1,116	1,367	1,031	↔	1,183	1	1	1
オニオコゼ	136	130	75	↔	128	0	0	0
カサゴ	837	532	503	▲	175	1	1	1
イサキ	886	154	565	▲	1,390	1	0	1
キス	270	298	188	↔	224	0	0	0
クロダイ	351	342	297	↔	462	0	0	0
カレイ類	328	69	108	▲	280	0	0	0
クルマエビ	17	15	13	↔	24	0	0	0
その他エビ類	40	20	82	▲	140	0	0	0
カニ類	24	42	42	▲	69	0	0	0
ケンサキイカ	26	73	3,660	▲	164	0	0	4
アオリイカ	452	263	399	▲	1,295	1	0	0
コウイカ類	355	142	237	▲	1,002	0	0	0
スルメイカ	102	30	637	▲	0	0	0	1
アワビ類	152	170	225	▲	168	0	0	0
サザエ	1,060	1,208	1,640	▲	1,200	1	1	2
ナマコ	1,647	817	1,549	▲	1,599	2	1	2
ウニ類	37	23	62	▲	0	0	0	0
その他	48,675	60,594	72,966	▲	77,883	49	61	73
合計	57,064	66,701	85,287	▲	94,626	57	67	85

佐賀玄海漁協魚市場において、4カ統定置網で漁獲された主要魚種の水揚動向 (1月)

魚種名	1月水揚量 (kg)			1月水揚状況 (昨年同月と比較)	12月 水揚量(kg)	1~1月水揚量 (ト)		
	R7年	R6年	平年値*			R7年	R6年	平年値*
マアジ	4,756	5,968	9,967	▲	2,292	5	6	10
マサバ	368	448	2,035	▲	688	0	0	2
ブリ	137	256	1,639	▲	597	0	0	2
サワラ	598	519	4,129	▲	1,705	1	1	4
カタクチイワシ	0	0	2,317	↔	0	0	0	2
マイワシ	0	0	26	↔	16	0	0	0
ウルメイワシ	32	64	61	▲	0	0	0	0
ウマヅラハギ	42	14	43	▲	28	0	0	0
タチウオ	16	68	115	▲	1,064	0	0	0
ケンサキイカ	4	0	763	↔	0	0	0	1
その他	3,593	670	4,861	▲	13,417	4	1	5
合計	9,546	8,007	26,017	▲	19,807	10	8	26

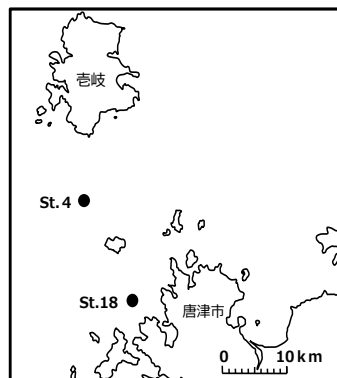
- (凡例)
- ▲ ; 昨年同月と比べて10%以上増加
 - ↔ ; 昨年同月と比べて10%以内で増減
 - ▼ ; 昨年同月と比べて10%以上減少

*平年値: 平成31年~令和5年の5ヶ年の平均値

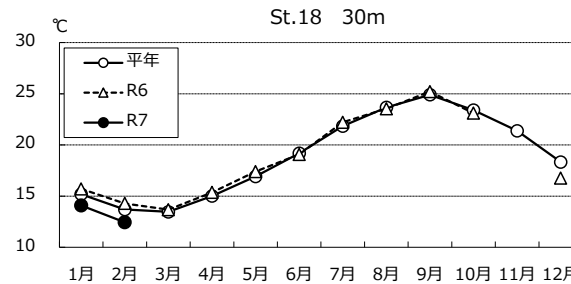
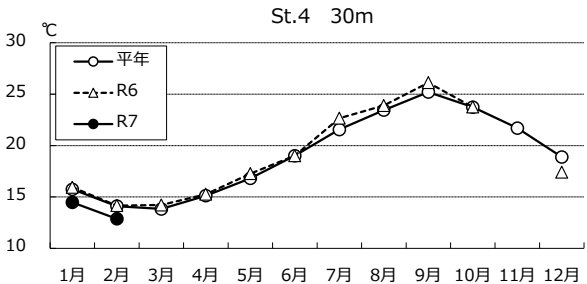
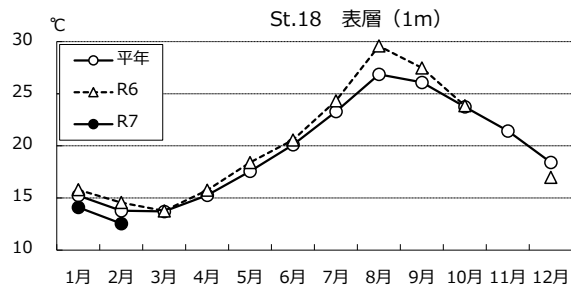
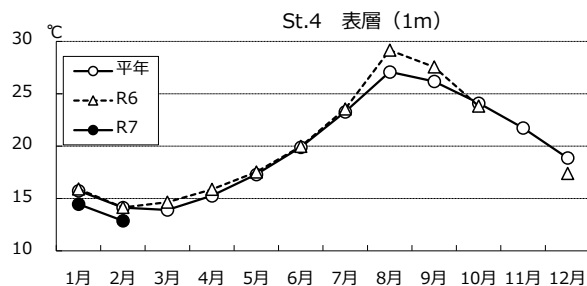
【海況】 玄海水産振興センター調査船による海洋観測（2月27日調査）の結果

地点		水温(°C) (R7.2.27)		
		今回	前年差	平年差※
吉岐水道 (St.4) 水深:59.5m	表層(1m)	12.9	-1.3	-1.3
	30 m	12.9	-1.3	-1.2
沿岸域 (St.18) 水深:42.5m	表層(1m)	12.5	-2.0	-1.2
	30 m	12.5	-1.8	-1.3

※平年はH17-R6の20年間の平均値

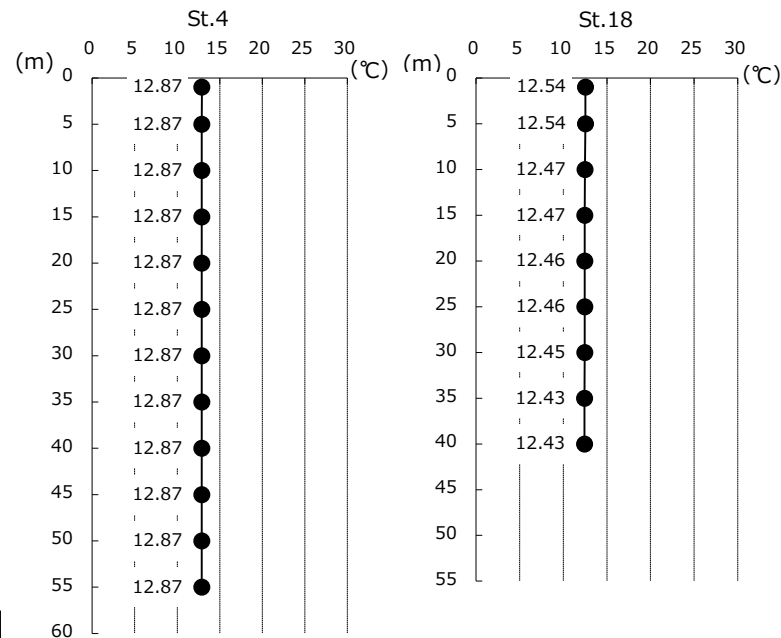


調査地点図



※令和6年11月の海洋観測は欠測

水温の経月変化



水深別水温