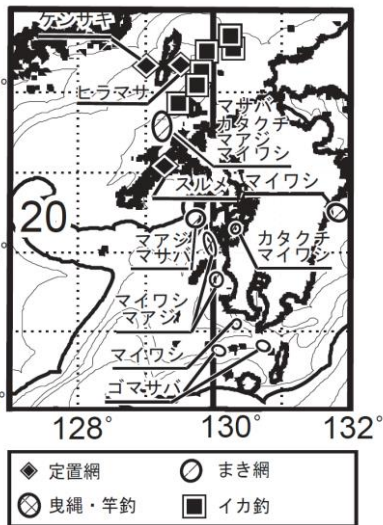


漁海況情報 (令和7年5月号)

佐賀県玄海水産振興センター 資源研究担当 野間
 〒847-0122 佐賀県唐津市唐房6丁目4948-9
 Tel: 0955-74-3021 Fax: 0955-74-6791

【漁況】九州沿岸域水温分布、主要漁業種類の漁場情報、玄海漁協魚市場での主要魚種の水揚状況



九州沿岸域漁海況情報より抜粋
 提供：(一社) 漁業情報サービスセンター
 表面水温：5/22 時点、
 漁場図：5/16～5/22時点

■玄海漁協魚市場における4月の水揚量の前年同月比

区分	前年同月 増	減
市場全体		カニ類 (8%)
		キス (16%)
		イサキ (29%)
		カレイ類 (33%)
		クルマエビ (34%)
3カ統 定置網	ウマツラハギ (200%)	マイワシ (0%)
	マアジ (125%)	カタクチイワシ (0%)
		ブリ (12%)
		ケンサキイカ (23%)

【漁況】漁業者聞き取り情報 (5月の漁模様)

漁業種類	主な対象種	漁模様
いか釣り	ケンサキイカ	ケンサキイカの漁獲量は5-15kg程度。
えびこぎ	エビ類 キス・ヒラメ等	漁獲はほとんどない状況。
はえ縄	トラフグ アカムツ	アカムツの漁獲量は10-20kg程度。
ごち網	マダイ イサキ	マダイの漁獲量は100-200kg程度。 イサキの漁獲量は20-500kg程度。
いわし網	カタクチイワシ	漁獲はほとんどない状況。

※代表的な漁業種類毎に1~2名の漁業者への聞き取り調査結果

佐賀玄海漁協魚市場における主要魚種の水揚動向 (4月)

魚種名	4月水揚量 (kg)			4月水揚状況 (昨年同月と比較)	3月 水揚量(kg)	1~4月水揚量 (ト)		
	R7年	R6年	平年値*			R7年	R6年	平年値*
マダイ	12,189	23,653	17,448	↘	4,113	17	30	28
ヒラメ	352	627	1,062	↘	271	2	3	4
オニオコゼ	186	209	285	↘	109	1	1	1
カサゴ	1,197	1,463	1,107	↘	767	4	4	3
イサキ	1,260	4,326	2,402	↘	378	3	5	5
キス	32	194	302	↘	11	0	1	1
クロタイ	276	561	635	↘	96	1	2	2
カレイ類	20	60	78	↘	13	0	0	0
クルマエビ	10	29	42	↘	0	0	0	0
その他エビ類	5	0	126	⇔	0	0	0	0
カニ類	3	36	37	↘	11	0	0	0
ケンサキイカ	400	501	1,860	↘	24	1	1	8
アオリイカ	609	1,267	1,690	↘	91	1	2	3
コウイカ類	1,885	2,983	3,821	↘	797	3	5	6
スルメイカ	247	434	909	↘	12	1	1	6
アワビ類	72	114	139	↘	80	0	1	1
サザエ	520	1,118	1,816	↘	730	3	4	6
ナマコ	15	33	127	↘	422	3	2	4
ウニ類	89	109	138	↘	0	0	0	0
その他	57,488	70,450	59,892	↘	48,365	199	256	291
合計	76,855	108,167	93,916	↘	56,288	239	317	369

佐賀玄海漁協魚市場において、3カ統定置網で漁獲された主要魚種の水揚動向 (4月)

魚種名	4月水揚量 (kg)			4月水揚状況 (昨年同月と比較)	3月 水揚量(kg)	1~4月水揚量 (ト)		
	R7年	R6年	平年値*			R7年	R6年	平年値*
マアジ	3,068	2,464	2,762	↗	1,764	14	19	25
マサバ	144	160	595	↘	112	1	2	5
ブリ	1,758	14,880	3,835	↘	559	3	16	9
サワラ	1,549	3,537	2,279	↘	937	4	6	12
カタクチイワシ	0	688	1,639	↘	0	0	0	10
マイワシ	0	32	27	↘	0	0	0	0
ウルメイワシ	0	0	0	⇔	0	0	0	0
ウマツラハギ	14	7	22	↗	7	0	1	0
タチウオ	16	52	76	↘	616	1	0	0
ケンサキイカ	14	60	98	↘	0	0	0	1
その他	3,541	4,497	4,400	↘	1,732	15	7	26
合計	10,104	26,377	15,733	↘	5,726	36	52	89

【凡例】

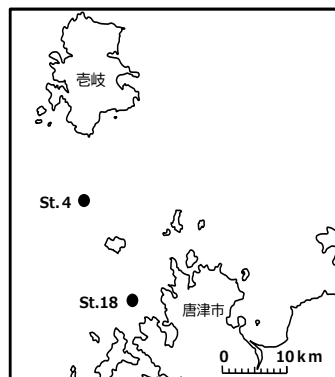
- ↗; 昨年同月より10%以上増加している場合
- ⇔; 昨年同月の10%以内で増減している場合
- ↘; 昨年同月より10%以上減少している場合

*平年値：令和2年～令和6年の平均値

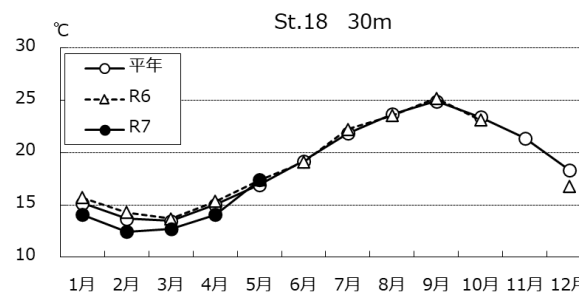
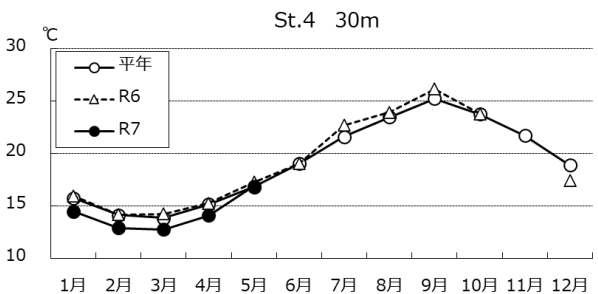
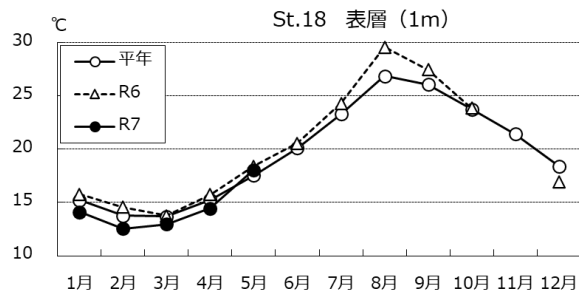
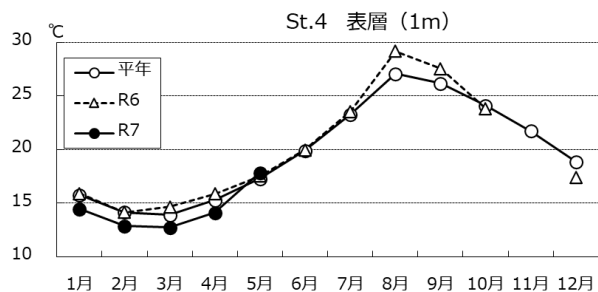
【海況】 玄海水産振興センター調査船による海洋観測（5月16日調査）の結果

地点		水温(°C) (R7.5.16)		
		今回	前年差	平年差※
吉岐水道 (St.4) 水深: 60.6m	表層(1m)	17.8	+0.3	+0.5
	30 m	16.9	-0.4	+0.1
沿岸域 (St.18) 水深: 39.8m	表層(1m)	18.1	-0.3	+0.5
	30 m	17.4	-0.0	+0.5

※平年はH17-R6の20年間の平均値

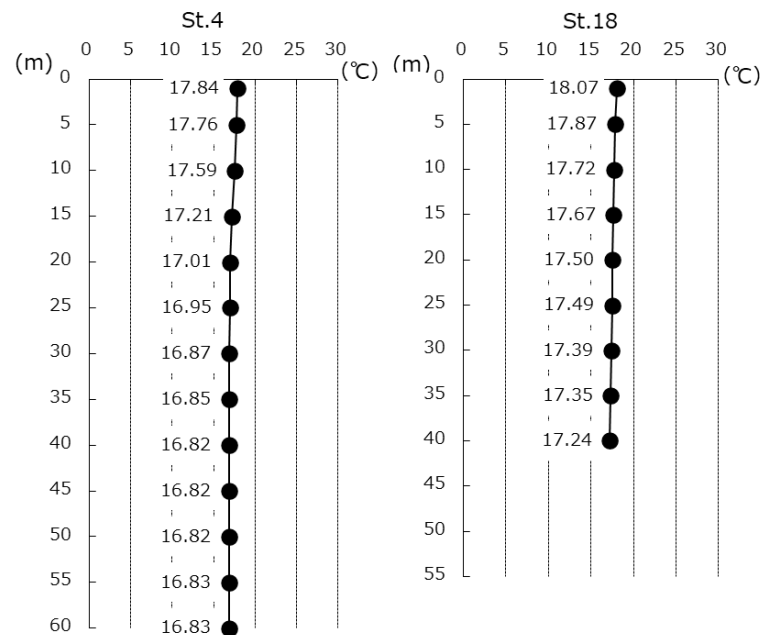


調査地点図



※ 令和5年8月の海洋観測は欠測

水温の経月変化



水深別水温