

# ケンサキイカ情報 (令和4年度 第4号)

参画機関 (連絡先電話番号)

鳥取県水産試験場 (0859-45-4500)

福岡県水産海洋技術センター (092-806-0876)

島根県水産技術センター (0855-22-1720)

佐賀県玄海水産振興センター (0955-74-3021)

山口県水産研究センター (0837-26-0711)

長崎県総合水産試験場 (095-850-6304)

発行日 令和4年9月15日

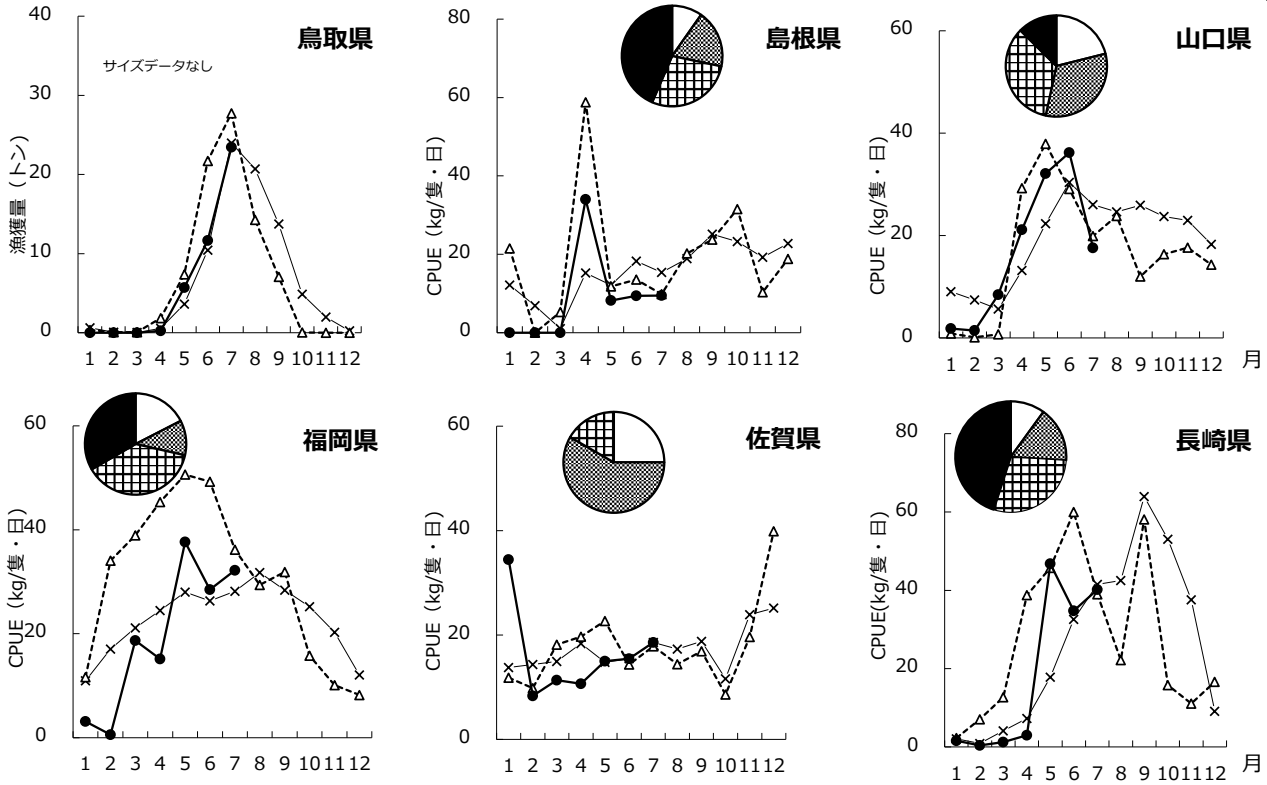
これらの情報は各県の主要漁港データを利用しています

## I : 7月のイカ釣り漁況

鳥取県	主要漁港の水揚量は、前年を下回り平年並みでした (前年比85%、平年比98%)。
島根県	主要漁港の水揚量は、前年、平年を下回りました (前年比82%、平年比66%)。
山口県	代表2地区の水揚量は、前年並みで平年を下回りました。(前年比96%、平年比45%)
福岡県	代表港の水揚量は、前年、平年並みでした (前年比106%、平年比103%)。
佐賀県	標本漁港の水揚量は、前年並みで平年を下回りました (前年比106%、平年比70%)。
長崎県	標本漁港の水揚量は、前年を上回り平年を下回りました (前年比279%、平年比83%)。

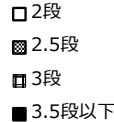
★ 水揚量の前年・平年比の基準は、90%以下では「下回る」、91~109%では「並み」、110%以上では「上回る」としています

★ 円グラフは漁獲サイズの割合を、折れ線グラフは漁獲量またはCPUEの推移を示しています (CPUEは1隻1日当たりの漁獲量kg)



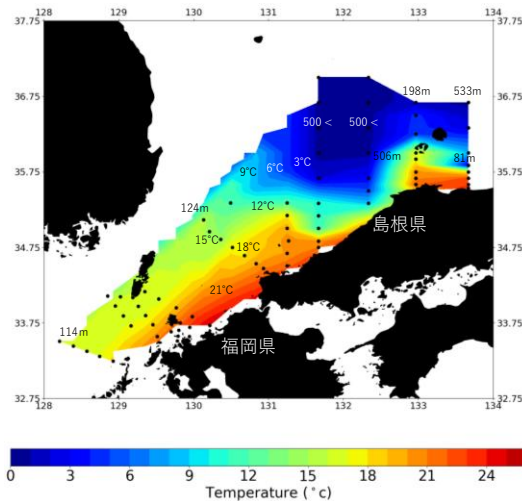
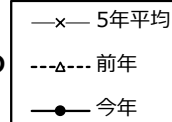
## II : 8月上旬の底層水温

円グラフ  
の凡例



折れ線

グラフの  
凡例



鳥取県	陸棚域 (水深52~151m)の底層水温は 4.7~22.7℃でした。
島根県	陸棚上 (水深84~141m) の底層水温は8.6~21.0℃でした。
山口県	陸棚上 (66~141m) の底層水温は11.3~21.6℃でした。
福岡県	沖合の底層水温は15~19℃台で、平年並み~やや低めでした。
佐賀県	8月は欠測しました。
長崎県	五島西沖の底層水温は16~18℃台で推移しました。