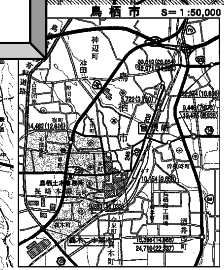
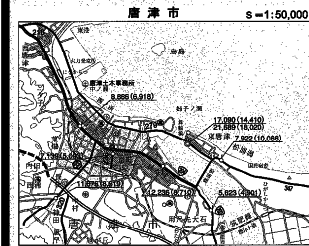


平成19年度第4回 公共事業評価監視委員会現地調査位置図



5. 林道開設事業
荒川～天川線

3. 県営土地改良総合整備事業
鳥栖第2地区

1. 都市公園事業
吉野ヶ里歴史公園

2. 広域基幹河川改修事業
有田川地区

2. 中山間地域総合整備事業
西有田西部地区

1. 地方道路交付金事業
水ヶ江町枝吉線

6. 道路事業
主要地方道鹿島嬉野線

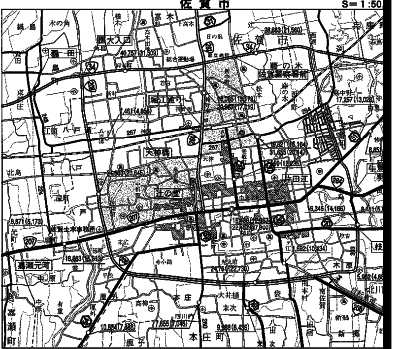
4. 県営ダム事業
横竹ダム

凡例

(再々評価)

(事後評価)

1:100,000



【この地図の内容に基きましては、国土院の地形図を基に、測量院の1万分の1地形図を使用しております。(測図番号 平19A図、測4号)】