

# 基山総合公園

三養基郡基山町

# 事業概要

1.事業名	基山総合公園整備事業
2.計画決定年月日(当初)	平成2年3月28日
(変更)	平成6年7月18日
3.都市計画決定面積	12.6ha
4.事業認可年月日(当初)	平成 2年10月31日
(変更)	平成21年 10月 9日
5.事業着手年度	平成2年度
6.完了見込年度	平成27年度
7.総事業費	5,521(百万円)



鳥栖・筑紫野道路

けやき台

東明館中学校・高校

基山総合公園

若基小学校

基山町役場

# 基本計画図

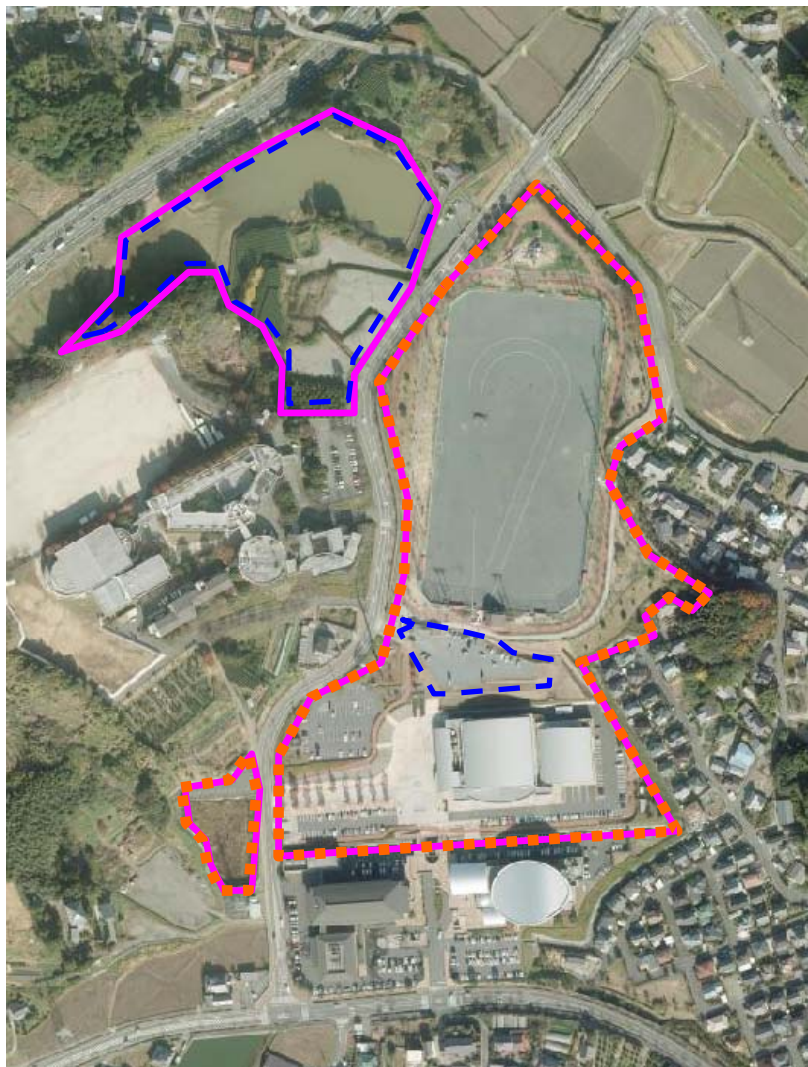
基山総合公園基本計画図




# 航空写真



# 基山総合公園整備状況



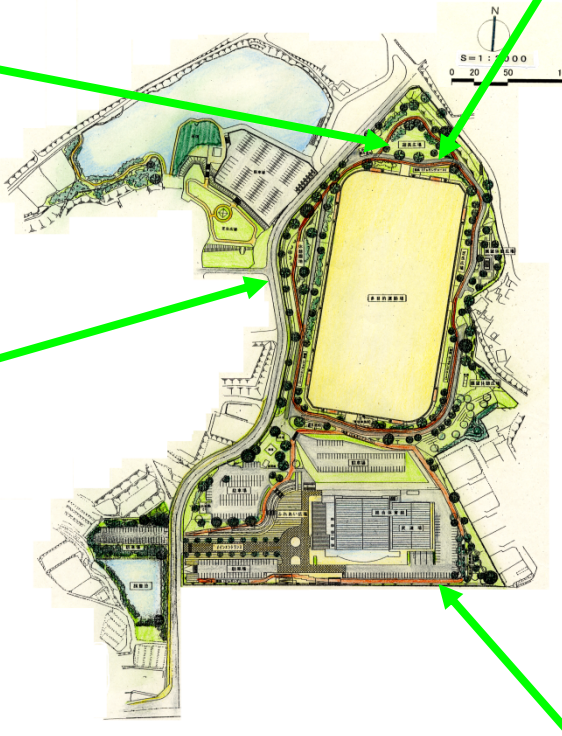
凡 例	
都市計画決定区域 (12.6ha)	
共用開始区域 (9.4ha)	
未共用開始区域 (3.2ha)	

# 現在の基山総合公園整備状況



多目的グラウンド(遊具)

基山総合公園基本計画図



多目的グラウンド(北から)



多目的グラウンド(西から)

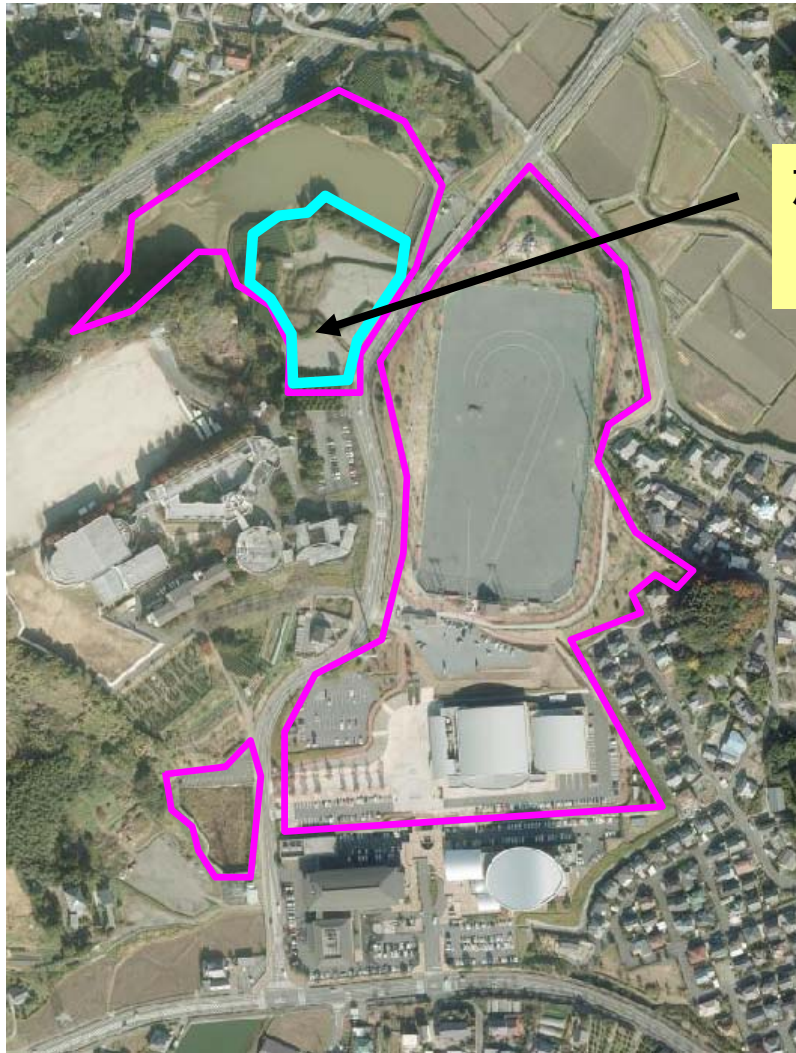


総合体育館・武道館

# 基山総合公園利用状況



# 現在の着手状況 平成20年度～平成26年度



施設整備区域  
1.0ha

凡 例	
都市計画決定区域 (12.6ha)	
施設整備区域 平成17年度～平成26年度 (1.0ha)	



# 今後の整備計画

～名称 水辺・茶摘み体験の広場、バリアフリー駐車場(仮)～



## 菖蒲坂溜池周辺

- ・修景施設、駐車場の整備
- ・現状を最大限に利用

溜池、地形、茶畑



「茶摘み等体験の場」としての利用をはかる

## 多目的グランド南側未整備地区

- ・バリアフリー駐車場の整備
- ・屋外の主要な多目的グランド、園路等  
同じ高さで隣接、現況を利用してバリア  
フリー駐車場の整備



高齢者・障害者等の利便性向上をはかる

# 水辺の広場・バリアフリー駐車場(仮)整備箇所現況



水辺の広場:西から



バリアフリー駐車場東から

