

佐賀県森林・林業統計要覧

令和元年度

佐 賀 県

利用される方に

- 1 . 本書は、県内民有林を主たる対象として編集したもので、資料には、九州森林管理局、森林整備センター佐賀水源林整備事務所、九州農政局佐賀県拠点統計チームの資料や、佐賀県統計年鑑及び2015年農林業センサスの結果等を使用しています。
- 2 . 数字の単位未満は四捨五入することを原則として端数処理していますので、合計数字と内訳の数字合計が一致しない場合があります。
- 3 . 調査の時点については、原則として平成31年3月31日現在です。それ以外については、表記しています。
- 4 . 表中の符号は次のとおりです。

「0」	掲載単位に満たないもの
「-」	該当事実のないもの
「...」	事実不詳、又は資料のないもの
- 5 . この要覧のお問い合わせは、下記へ御連絡ください。

佐賀県 農林水産部 森林整備課 森林管理担当
TEL 0952-25-7134

目 次

森林・林業の概要

1 全国・九州に対する佐賀県の概況	
(1) 主要指標	1
(2) 所有形態別森林資源現況	2
(3) 森林資源の状況	4
(4) 都道府県別森林率・人工林率	5
2 主な統計項目	
(1) 森林資源の構成	6
(2) 民有林齢級構成(2条森林)	6
(3) 素材生産量の推移	7

地域の概要

1 地域面積, 人口, 世帯数, 人口密度, 農家数, 林家数	8
2 所有形態別林野面積	9
3 保有山林面積規模別林家数	10
4 土地利用の現況(面積)	11
5 指定市町村一覧	12
6 産業別就業人口	13
7 市町内総生産(金額)	14

森林資源の現況

1 所有形態別森林面積	15
2 民有林	
(1) 森林現況表(面積、材積)	16
(2) 樹種別森林現況表(面積、材積)	19
(3) 民有林齢級別森林現況表(面積、材積)	27
(4) 森林成長量	31
3 国有林	
(1) 森林現況表	32
(2) 齢級別森林面積・材積表	33

林業生産基盤・木材加工流通施設及び木造施設の整備状況

1 林道	
(1) 林道の現況	34
(2) 林内路網の現況	35
(3) 林道開設事業実績(平成26～30年度, 平成30年度)	36
(4) 林道改良事業実績(平成26～30年度, 平成30年度)	38
(5) 林道舗装事業実績(平成26～30年度, 平成30年度)	40
(6) 事業別作業道(平成30年度末, 平成30年度実績)	42
(7) 林道災害復旧事業実績	46
(8) 都道府県別民有林林道の現況(自動車道)	47
2 林業構造改善事業	
(1) 林業構造改善事業・年度別実績	48
(2) 森林・林業・木材産業づくり交付金(平成20年度～平成24年度)	50
(3) 森林・林業再生基盤づくり交付金(平成25年度～平成29年度)	50
3 合板・製材・集成材国際競争力強化対策	
(1) 合板・製材・集成材生産性向上・品目転換促進対策交付金(平成28年度～)...	50

森林の計画的な整備

1 こだまの森林づくり実績	
(1) 広葉樹植栽本数(樹種別)	51
(2) 広葉樹植栽面積	51
(3) 森林整備面積	51
2 森林経営計画面積	52

3	県 営 林	
(1)	市町村別県営林面積・蓄積	53
(2)	県営林木材販売実績	54
(3)	県営林造林実績	55
(4)	県営林齢級構成表	56
(5)	県有林の購入実績	57
(6)	県行造林の契約及び解除実績	57
(7)	県営林保育事業実績	57
4	造 林	
(1)	人工造林実績(施行主体別, 民有林樹種別)	58
(2)	山行苗木生産需給実績	58
(3)	県内産山行苗木樹種別内訳	58
(4)	県営種子採取実績	58
(5)	民有林補助造林実績	59
(6)	民有林補助樹種別造林面積	61
(7)	下刈り実績	63
(8)	除・間伐実績(造林事業・造林事業以外)	64
(9)	更新伐実績	66
(10)	枝打ち・枝払い	67
(11)	被害木の整理	67
5	さ かの森林再生事業(森林環境税事業)	
(1)	荒廃森林再生事業, さかの森林採光事業年度別実績	68
(2)	ふるさとの森林づくり事業実績	71
(3)	県民参加の森林づくり事業実績	72
6	森林保護と森林国営保険	
(1)	法定森林病虫害等による被害	75
(2)	平成29年度森林病虫害等防除事業実績(病虫害名:松くい虫)	76
(3)	森林火災被害状況と森林国営保険てん補実績(面積・金額)	77
(4)	森林気象災害森林国営保険てん補実績	79
(5)	森林保険契約合計	80
(6)	森林保険契約新規・更新	81
7	森林整備地域活動支援交付金実績	82

林業の担い手

1	佐賀県における高性能林業機械の保有状況	83
2	林業後継者育成	
(1)	林業教室開催実績	83
(2)	林業研究グループ一覧表	83
(3)	指導林家	84
(4)	基幹林業作業士(グリーンマイスター)	84
(5)	林業技能作業士(グリーンワーカー)	84
(6)	林業作業士(県登録)	84
(7)	林業作業士等(国登録)	84
(8)	認定森林施業プランナー	84
(9)	森林総合監理士	84
(10)	普及指導サポーターの配置	84
3	森林整備担い手育成基金事業実績	85
4	労働災害の発生状況	
(1)	林業労働災害の型別発生状況	86
(2)	産業別災害発生状況	87
(3)	林業の年別死傷者数	87
5	労働力の推移	
(1)	作業班員の年齢別、男女別内訳	88
(2)	就業日数別作業班員数	88

林産物の生産・流通・加工

1	林産物生産	
(1)	林業産出額(佐賀県、全国)	89
(2)	所有形態別素材生産量(佐賀県、全国)	90
(3)	樹種別素材生産量(佐賀県、全国)	91

(4) 用途別素材生産量(佐賀県、全国)	92
(5) 間伐材の用途別生産量	93
(6) 木材・製材業者登録市町村別一覧	94
(7) 特用林産物生産量(乾しいたけ、生しいたけ、たけのこ、木炭)	95
2 林産物の需給状況	
(1) 素材需給状況	96
(2) 用途別状況	96
(3) 構造別着工建築物数(むね数・床面積別)	97
(4) 新設住宅着工戸数	98
(5) 林産物価格の推移(山元立木価格、素材価格、製品価格)	99
(6) 県産木材使用量の推移	101
(7) 市町発注の公共施設・公共工事における木材利用実績	102
(8) 森林整備加速化・林業再生(木造施設整備)における木材利用実績	103
3 木材工業	
(1) 製材業(規模別工場数)	105
(2) " (" " 出力数)	106
(3) 製材業の動向	107
(4) チップ工場の動向	108
(5) 木材チップ生産量	108
(6) 合単板工場数	109
(7) 素材入荷量及び生産量	109
(8) 普通合板, 特殊合板の種類別製造量	110
4 県森連木材共販所出来値(スギ, ヒノキ)	111
林業技術	
1 林業試験場の取組	
(1) 試験研究	113
(2) 優良種苗関係事業	113
(3) 森林環境教育	113
2 普及指導	
(1) 林業技術現地適応化促進事業	114
(2) 林業技術課題実証事業	115
(3) 林業後継者生産活動活性化事業	115
(4) 平成子ども記念の森整備事業	116
(5) 林業改良指導職員配置状況	116
林野の保全	
1 治山	
(1) 治山事業年度別・事業別実績(平成24~30年度)	117
(2) 平成30年度治山事業実績(県営・団体営)	118
(3) 地すべり指定区域一覧表	124
(4) 山地災害危険地区の現況	125
2 保安林	
(1) 私有保安林現況表	126
(2) 国有保安林現況表	127
(3) 保安林指定実績(私有林)	131
(4) 広域総合生活環境保全林実施箇所一覧表	131
(5) 生活環境保全林実施箇所一覧表	131
(6) 自然環境保全治山実施箇所一覧表	132
(7) 環境防災林整備実施箇所一覧表	132
(8) 多目的保安林実施箇所一覧表	132
(9) 重要流域保安林総合整備実施箇所一覧表	132
(10) 保安林管理道整備実施箇所一覧表	133
(11) 地域防災対策総合治山実施箇所一覧表	133
(12) 山地災害危険地対策実施箇所一覧表	133
(13) 水源流域広域保全実施箇所一覧表	134
(14) 水源流域地域保全実施箇所一覧表	134
(15) 森林水環境整備実施箇所一覧表	134
3 林地開発等	
(1) 林地開発許可状況(平成26~30年度)	135

自然環境の保全

1 緑化

(1) 県植樹祭・グリーンフェスタ開催地一覧	136
(2) 緑の少年団一覧	137
(3) 森林づくりボランティア団体、各種森林・緑づくり関係事業実施団体等名簿	139
(4) 緑の募金実績	140
(5) 緑化センター利用者数	140
(6) 21世紀県民の森施設利用者数	140
(7) 公共事業における樹木の利用実績	141
(8) 公共事業における利用樹木上位20種一覧	141

2 自然公園

(1) 佐賀県自然公園一覧表	142
(2) 自然公園市町村別内訳	143

3 21世紀県民の森整備事業

(1) 施設等整備事業(昭和55～平成2年度).....	144
(2) 維持管理(過去10年間)	146

XI その他

1 行政機構	147
2 佐賀県内の林務関係団体・審議会・協議会等一覧表	148
3 森林組合関係	149
4 佐賀県的主要な林務関係施設	149

森林・林業の概要

1 全国・九州に対する佐賀県の概況

(1) 主要指標

区 分		佐 賀 県	九 州	全 国	摘 要		
土 地 面 積	総 数	24.4 (0.6)	471.1 (12.5)	3,779.7 (100)	国土地理院「平成30年全国都道府県市区町村別面積調」 (H30.10.1)		
	単 位	(100km ²)					
	森	国 有 林	1.5 (0.2)	53.1 (6.9)	765.9 (100)	林野庁「森林・林業統計要覧2019」 (H29.3.31)	
		民 有 林	9.5 (0.5)	224.1 (12.9)	1,738.9 (100)	総数より国有林を減	
	計	11.0 (0.4)	277.2 (11.1)	2,504.8 (100)	林野庁「森林・林業統計要覧2019」 (H29.3.31)		
	林	森 林 の 構 成	人 工 林	7.4 (0.7)	145.6 (14.3)	1,020.4 (100)	” (H29.3.31)
			人 工 林 率 (%)	67	53	41	” (H29.3.31)
			保 安 林 (100km ²)	4.3 (0.4)	106.0 (8.7)	1,219.7 (100)	林野庁「森林・林業統計要覧2019」 (H30.3.31)
	耕 地	5.2 (1.2)	56.8 (12.9)	442.0 (100)	農林水産省「平成30年耕地及び作付面積統計」		
	そ の 他	8.2 (1.0)	137.1 (16.5)	832.9 (100)	総数より森林、耕地を減		
人 口 等	総 人 口 (千 人)	832.8 (0.7)	14,449.9 (11.4)	127,094.7 (100)	総務省統計局「平成27年国勢調査」		
	労働力人口	427.9 (0.7)	6,892.7 (11.2)	61,523.3 (100)	”		
	世 帯 数 (千 戸)	302.1 (0.6)	6,003.1 (11.2)	53,448.7 (100)	”		
	林 家 戸 数 (戸)	10,220 (1.2)	117,874 (14.2)	828,973 (100)	農林水産省「2015年農林業センサス」 (H27.2.1)		
	農 家 戸 数	22,033 (1.0)	328,855 (15.3)	2,155,082 (100)	”		
林 業 等	素 材 生 産 (千m ³)	119 (0.6)	5,080 (23.7)	21,408 (100)	農林水産省「平成29年木材需給報告書」		
	しいたけ(乾) (t)	7 (0.3)	1,835 (72.1)	2,544 (100)	林野庁「平成30年特用林産基礎資料」		
	しいたけ(生)	95 (0.1)	10,207 (14.7)	69,639 (100)	”		
生 産 額	林業産出額 (千万円)	171 (0.4)	9,432 (20.9)	45,182 (100)	農林水産省「平成29年林業産出額」		
	農業産出額 (億 円)	1,311 (1.4)	19,362 (20.6)	93,787 (100)	農林水産省「平成29年生産農業所得統計」		
	漁業・養殖業産出額 (百万円)	33,076 (2.3)	386,147 (26.4)	1,460,616 (100)	農林水産省「平成29年漁業産出額」		

注) ()は全国を100とした場合の比率

(2) 所有形態別森林資源現況

(2) - 1 全 国

区 分	総 数				立				
	面 積	材 積			面 積	人 工 林 材 積			
		計	針葉樹	広葉樹		計	針葉樹	広葉樹	
総 数	25,048	5,241,502	3,723,681	1,517,821	10,204	3,308,416	3,238,849	69,567	
国 有 林	計	7,659	1,225,927	691,406	534,521	2,288	513,037	463,448	49,589
林 野 庁	計	7,593	1,220,718	688,952	531,766	2,282	512,033	462,477	49,556
国 有 林	計	7,508	1,201,282	670,857	530,425	2,208	492,827	444,415	48,412
官 公 造 林	計	86	19,436	18,095	1,341	73	19,206	18,062	1,144
そ の 他 省 庁 所 管	計	65	5,209	2,454	2,755	7	1,004	971	34
民 有 林	計	17,389	4,015,575	3,032,275	983,300	7,916	2,795,379	2,775,401	19,978
公 有 林	計	2,995	615,560	442,879	172,680	1,334	397,051	392,495	4,556
都 道 府 県	計	1,292	252,687	173,369	79,318	529	145,585	144,157	1,429
市 町 村 財 産 区	計	1,702	362,874	269,511	93,361	804	251,466	248,339	3,127
私 有 林	計	14,395	3,400,014	2,589,396	810,619	6,582	2,398,328	2,382,906	15,423

平成29年3月31日現在

(2) - 2 佐賀県

区 分	総 数				立				
	面 積	材 積			面 積	人 工 林 材 積			
		計	針葉樹	広葉樹		計	針葉樹	広葉樹	
総 数	111,013	35,227	29,815	5,412	73,799	29,960	29,616	344	
国 有 林	計	15,681	4,229	3,395	834	10,172	3,463	3,277	186
林 野 庁	計	15,673	4,229	3,395	834	10,170	3,463	3,277	186
国 有 林	計	15,082	4,071	3,243	828	9,683	3,307	3,126	181
官 公 造 林	計	591	158	152	6	488	156	151	5
そ の 他 省 庁 所 管	計	8	-	-	-	2	-	-	-
民 有 林	計	95,332	30,997	26,420	4,577	63,628	26,497	26,339	158
公 有 林	計	14,153	4,602	3,922	680	9,446	3,934	3,910	24
都 道 府 県	計	3,037	987	842	146	2,027	844	839	5
市 町 村 財 産 区	計	11,116	3,614	3,081	534	7,419	3,090	3,071	18
私 有 林	計	81,179	26,396	22,498	3,898	54,181	22,563	22,428	135

森林法第2条森林 四捨五入により計は必ずしも一致しない

国有林：平成29年3月31日現在

国有林：林野庁「森林資源現況総括表」

国有林：平成31年4月1日現在

国有林：県森林整備課調べ

民有林：平成31年4月1日現在

民有林：県森林整備課調べ

人工林、天然林等の面積・材積については所有形態別資源表の面積で按分

単位：面積千ha，材積千m³

木 地				無 立 木 地				竹 林
天 然 林								
面 積	材 積			面 積	材 積			面 積
	計	針葉樹	広葉樹		計	針葉樹	広葉樹	
13,481	1,932,450	484,596	1,447,854	1,197	635	236	399	167
4,733	712,445	227,863	484,583	637	445	96	349	0
4,682	708,241	226,379	481,861	629	445	96	349	0
4,680	708,011	226,347	481,664	620	444	95	349	0
2	230	32	197	10	1	1	0	-
51	4,205	1,483	2,721	8	0	-	0	0
8,747	1,220,005	256,734	963,271	560	191	141	50	167
1,531	218,357	50,268	168,089	124	152	117	35	6
709	107,010	29,148	77,862	53	92	65	27	1
822	111,347	21,120	90,227	71	60	52	8	5
7,216	1,001,648	206,466	795,182	436	39	24	15	161

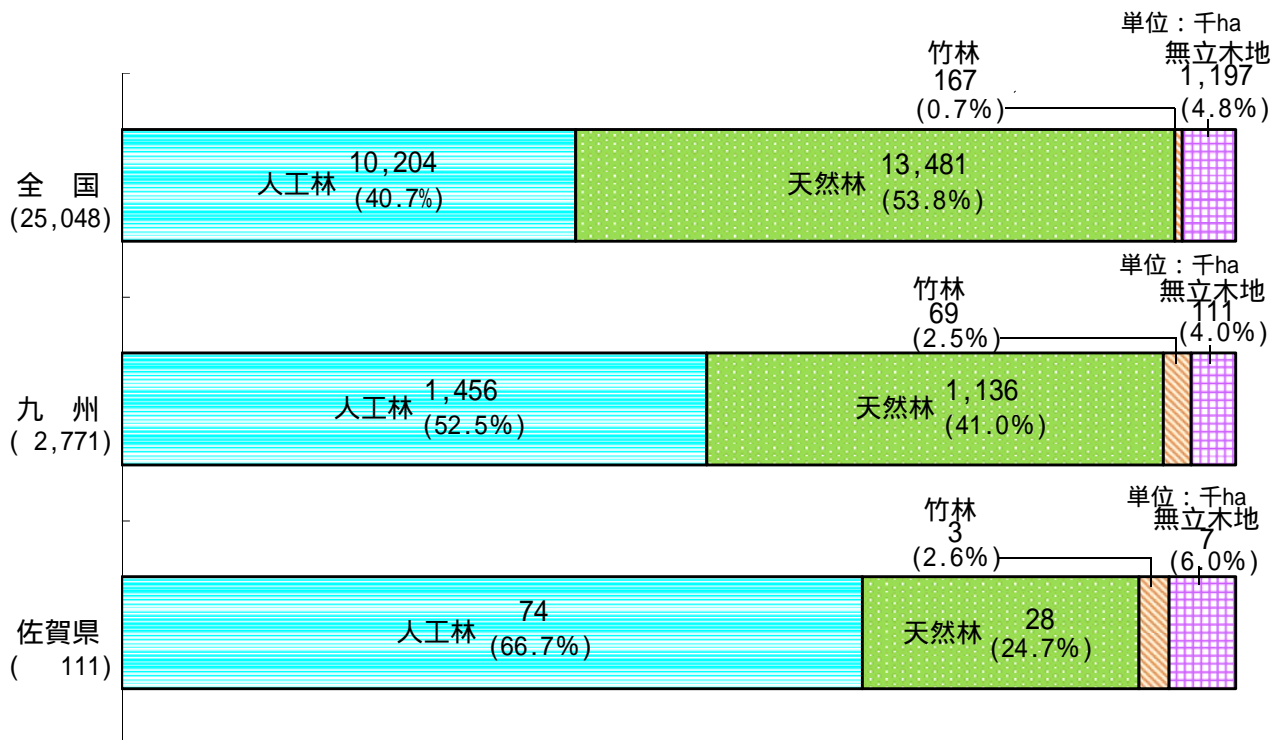
林野庁「森林資源現況総括表」

単位：面積ha，材積千m³


木 地				無 立 木 地				竹 林
天 然 林								
面 積	材 積			面 積	材 積			面 積
	計	針葉樹	広葉樹		計	針葉樹	広葉樹	
27,600	5,265	199	5,067	6,631	1	1	0	2,983
4,905	765	117	648	604	1	1	0	1
4,902	765	117	648	600	1	1	0	1
4,889	764	117	647	510	0	-	0	1
13	1	-	1	91	1	1	-	-
3	-	-	-	3	-	-	-	-
22,695	4,500	82	4,419	6,027	-	-	-	2,982
3,369	668	12	656	895	-	-	-	443
723	143	3	141	192	-	-	-	95
2,646	525	10	515	703	-	-	-	348
19,326	3,832	69	3,763	5,132	-	-	-	2,539

(3) 森林資源の状況

(3) - 1 面積 (国有・民有林計)



(3) - 2 面積 (民有林)



全国：林野庁「森林資源の現況」(平成29年3月31日現在)

九州：林野庁「森林資源の現況」(平成29年3月31日現在)と県森林整備課調べ(平成31年4月1日現在)より作成

佐賀県：県森林整備課調べ(平成31年4月1日現在)

(4) 都道府県森林率・人工林率

順位	都道府県	森林率 (%)
1	高知県	84
2	岐阜県	81
3	長野県	79
4	島根県	78
4	山梨県	78
6	奈良県	77
6	岩手県	77
8	和歌山県	76
8	徳島県	76
8	宮崎県	76
11	福井県	74
11	京都府	74
11	鳥取県	74
14	秋田県	72
14	広島県	72
14	山形県	72
17	山口県	71
17	大分県	71
17	愛媛県	71
17	福島県	71
17	北海道	71
22	石川県	68
22	新潟県	68
22	岡山県	68
25	富山県	67
25	兵庫県	67
25	群馬県	67
28	青森県	66
29	三重県	64
29	鹿児島県	64
29	静岡県	64
32	熊本県	62
33	長崎県	59
34	宮城県	57
35	栃木県	54
36	滋賀県	51
37	沖縄県	47
37	香川県	47
39	佐賀県	45
39	福岡県	45
41	愛知県	42
42	神奈川県	39
43	東京都	36
44	埼玉県	32
45	茨城県	31
46	千葉県	30
46	大阪府	30
	全国	67%

順位	都道府県	人工林率 (%)
1	佐賀県	67
2	高知県	65
3	愛知県	64
4	福岡県	63
5	三重県	62
6	愛媛県	61
6	和歌山県	61
6	奈良県	61
6	熊本県	61
10	徳島県	60
11	茨城県	59
12	宮崎県	57
13	静岡県	56
14	鳥取県	54
15	大分県	52
16	埼玉県	49
16	大阪府	49
16	秋田県	49
19	宮城県	48
20	鹿児島県	47
21	栃木県	45
21	山口県	45
21	岐阜県	45
21	東京都	45
25	山梨県	44
26	長崎県	43
26	青森県	43
26	兵庫県	43
29	岡山県	42
29	滋賀県	42
29	群馬県	42
29	岩手県	42
29	長野県	42
34	福井県	40
35	島根県	39
35	千葉県	39
35	神奈川県	39
38	京都府	38
39	石川県	36
40	福島県	35
41	広島県	33
42	山形県	28
43	北海道	27
44	香川県	26
45	富山県	19
45	新潟県	19
47	沖縄県	11
	全国	41%

林野庁「都道府県森林率・人工林率」（平成29年3月31日現在）

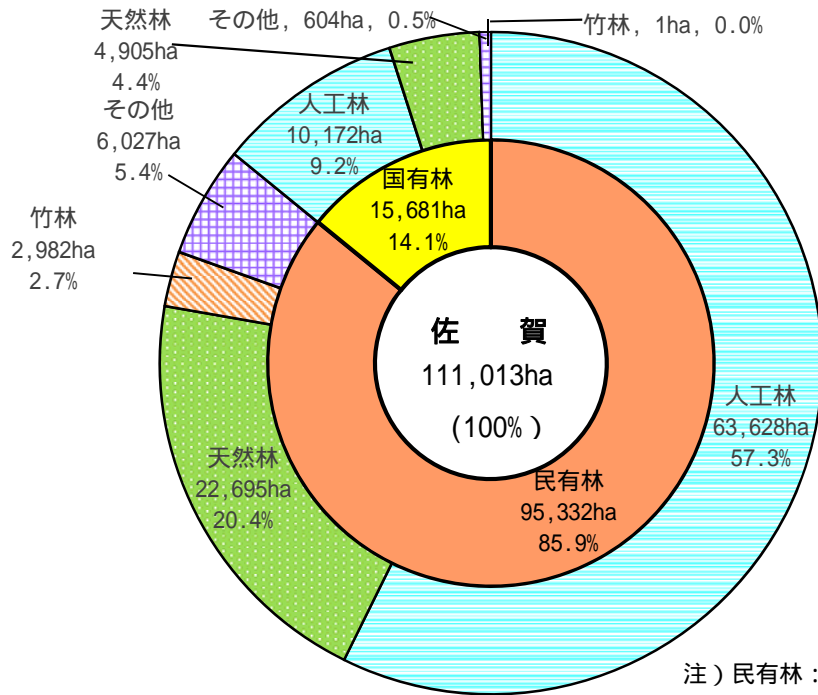
・森林率 = $\frac{\text{森林面積}}{\text{国土面積}} \times 100$ ・人工林率 = $\frac{\text{人工林面積}}{\text{森林面積}} \times 100$

・全国及び北海道の森林率は、北方領土の面積を除いて算出。

・国有林を含む

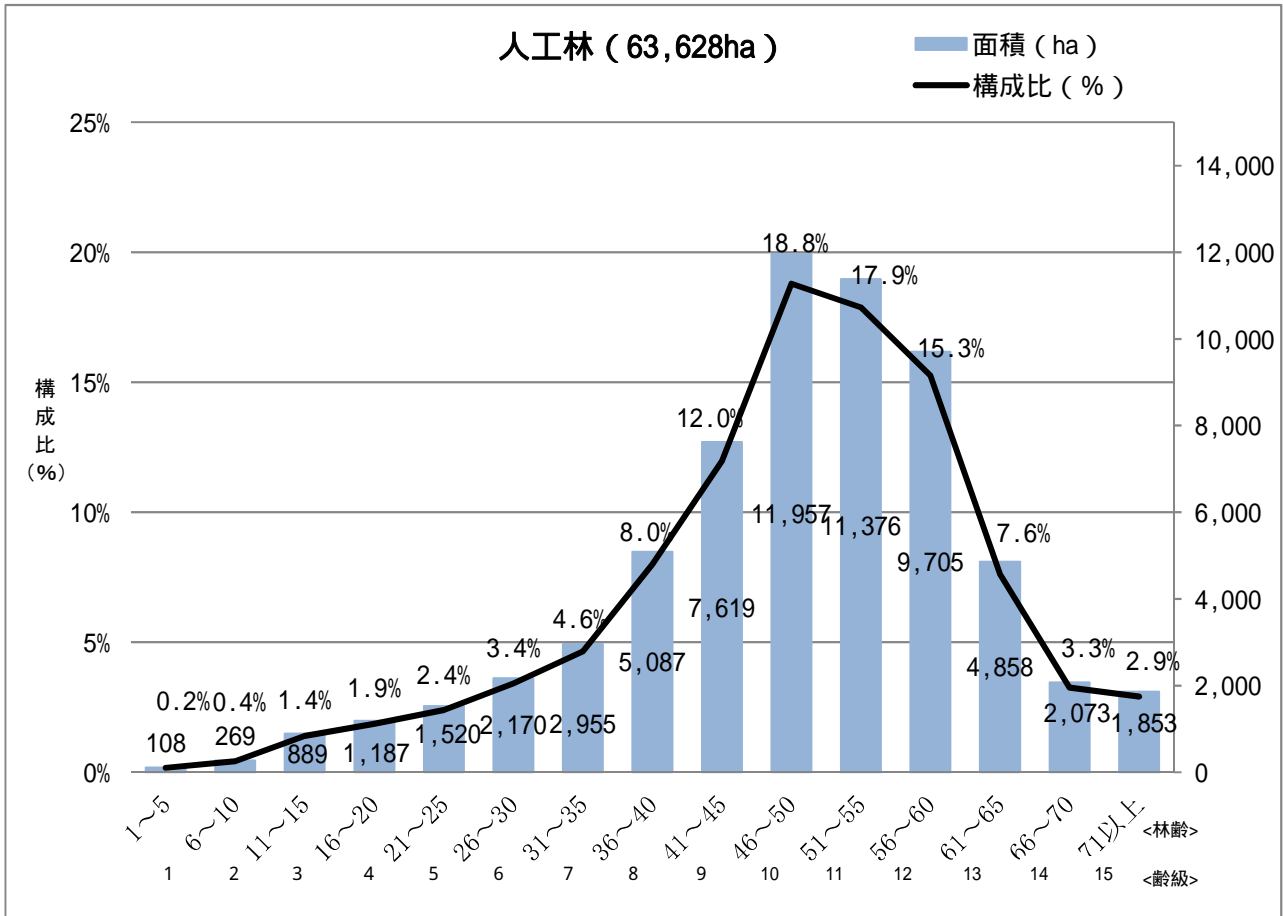
2 主な統計項目
 (1) 森林資源の構成

面積

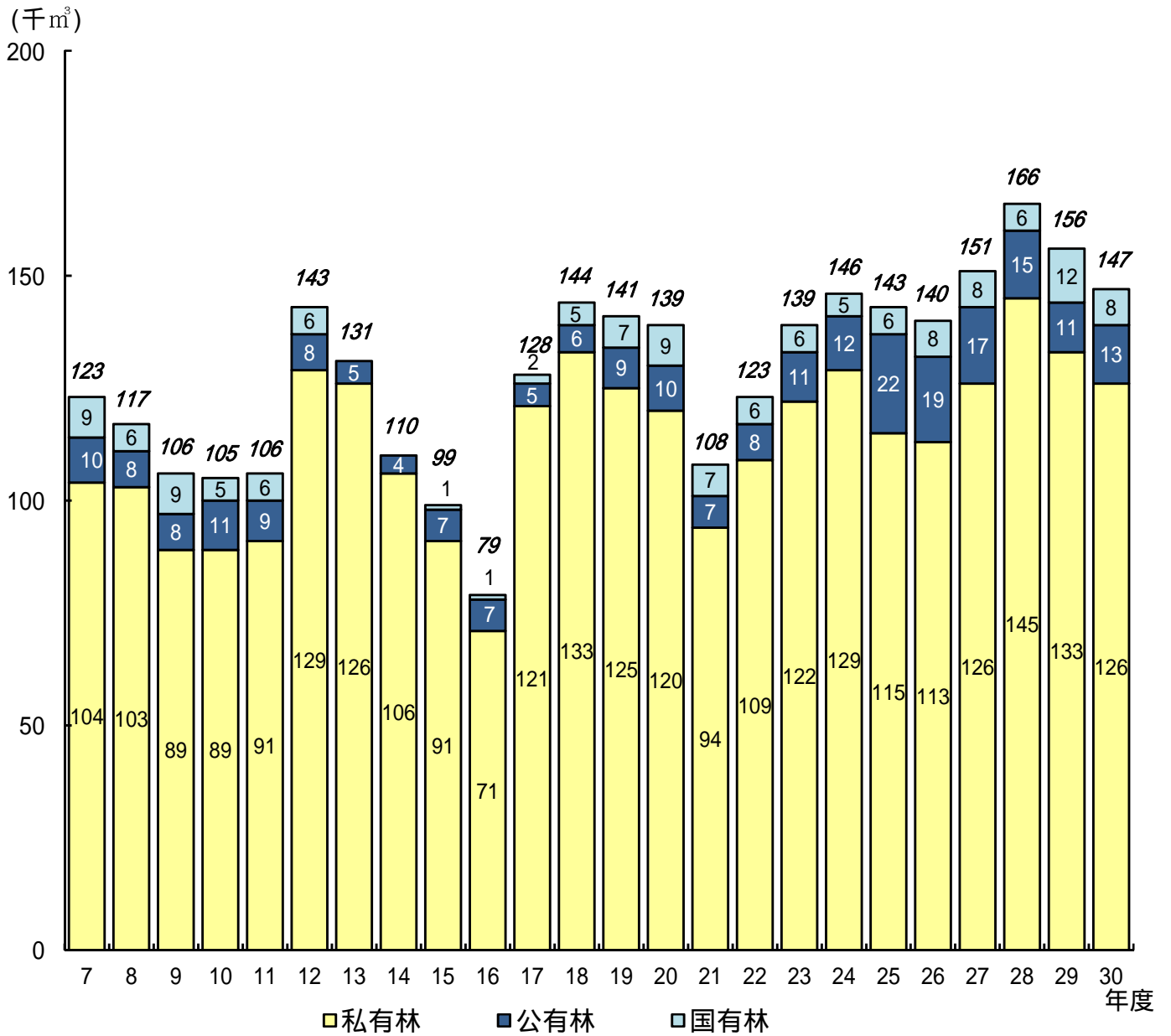


注) 民有林：県森林整備課調べ (2条森林)
 国有林：林野庁「森林資源現況総括」

(2) 民有林年齢構成 (2条森林)



(3) 素材生産量の推移



県林業課調べ

地 域 の 概 要

1 地域面積，人口，世帯数，人口密度，農家数，林家数

農事 務 林所	地区 名	区分 市町村名	地域面積 (H30.10.1) (km ²)	世帯数 (H30.10.1) (戸)	人口 (H30.10.1) (人)	人口密度 (人/km ²)	農家数(戸)(H27.2.1)			林家数 (H27.2.1) (戸)
							総数			
							販売農家	自給の農家		
東 部	神 埼	神 埼 市	125.13	11,324	31,306	250.2	588	435	153	267
		吉野ヶ里町	43.99	6,080	16,338	371.4	282	139	143	63
		小計	169.12	17,404	47,644	621.59	870	574	296	330
	三 養 基	鳥 栖 市	71.72	29,251	74,137	1033.7	447	167	280	124
		基 山 町	22.15	6,596	17,371	784.2	270	80	190	152
		上 峰 町	12.80	3,422	9,364	731.6	120	65	55	13
		みやき町	51.92	8,946	25,229	485.9	463	302	161	24
		小計	158.59	48,215	126,101	3,035	1,300	614	686	313
	計	327.71	65,619	173,745	3,035.43	2,170	1,188	982	643	
	佐 賀 中 部	佐 賀	佐 賀 市	431.84	96,042	234,342	542.7	3,030	2,340	690
多 久 市			96.96	6,947	18,880	194.7	889	665	224	408
小 城 市			95.81	15,421	43,717	456.3	801	538	263	103
計			624.61	118,410	296,939	1,193.67	4,720	3,543	1,177	1,725
唐 津	東 松 浦	唐 津 市	487.60	44,434	119,208	244.5	4,205	3,200	1,005	2,487
		玄 海 町	35.92	1,932	5,518	153.6	543	440	103	179
		計	523.52	46,366	124,726	398.10	4,748	3,640	1,108	2,666
伊 万 里	西 松 浦	伊 万 里 市	255.25	20,267	53,955	211.4	2,628	1,997	631	1,580
		有 田 町	65.85	6,976	19,563	297.1	737	563	174	298
		計	321.10	27,243	73,518	508.47	3,365	2,560	805	1,878
杵 藤	杵 島	武 雄 市	195.40	17,399	48,261	247.0	1,279	467	812	1,340
		大 町 町	11.50	2,478	6,397	556.3	82	59	23	43
		江 北 町	24.49	3,362	9,519	388.7	228	192	36	27
		白 石 町	99.56	7,246	22,802	229.0	1,762	1,613	149	77
	藤 津	鹿 島 市	112.12	10,140	28,561	254.7	1,237	878	359	501
		嬉 野 市	126.41	9,201	26,349	208.4	1,617	1,050	567	1,039
		太 良 町	74.30	2,859	8,293	111.6	825	629	196	281
		計	643.78	52,685	150,182	1,995.76	7,030	4,888	2,142	3,308
合 計		2,440.70	310,323	819,110	7,273.72	22,033	15,819	6,214	10,220	

国土地理院「平成30年全国都道府県市区町村別面積調」
 農林水産省「2015年農林業センサス」
 県統計分析課「佐賀県人口移動調査(平成30年度)」

2 所有形態別林野面積

単位：ha

農務 林所	地区 名	区分 市町村名	国 有			民 有							合 計
			林野庁	林野庁以 外の官庁	計	独立行 政 法人等	公 有				私有	計	
							県	市町村	林業・ 造林公社	小計			
東 部	神 埼	神 埼 市	1,173	-	1,173	150	8	1,691	-	1,699	2,821	4,670	5,843
		吉野ヶ里町	1,196	-	1,196	-	-	107	-	107	713	820	2,016
		小 計	2,369	-	2,369	150	8	1,798	-	1,806	3,534	5,490	7,859
	三 養 基	鳥 栖 市	876	-	876	176	52	104	-	156	1,129	1,461	2,337
		基 山 町	40	-	40	-	-	74	-	74	836	910	950
		上 峰 町	98	-	98	-	-	38	-	38	22	60	158
		みやき町	463	-	463	65	81	158	-	239	147	451	914
		小 計	1,477	-	1,477	241	133	374	-	507	2,134	2,882	4,359
	計	3,846	-	3,846	391	141	2,172	-	2,313	5,668	8,372	12,218	
	佐 賀 中 部	佐 賀	佐 賀 市	3,123	2	3,125	573	301	1,848	-	2,149	11,971	14,693
小 計			3,123	2	3,125	573	301	1,848	-	2,149	11,971	14,693	17,818
小 城		多 久 市	13	1	14	34	206	608	-	814	4,020	4,868	4,882
		小 城 市	513	1	514	69	51	759	-	810	991	1,870	2,384
		小 計	526	2	528	103	257	1,367	-	1,624	5,011	6,738	7,266
計	3,649	4	3,653	676	558	3,215	-	3,773	16,982	21,431	25,084		
唐 津	東 松 浦	唐 津 市	2,255	2	2,257	1,079	1,115	1,474	-	2,589	19,497	23,165	25,422
		玄 海 町	-	-	-	-	-	7	-	7	997	1,004	1,004
		計	2,255	2	2,257	1,079	1,115	1,481	-	2,596	20,494	24,169	26,426
伊 万 里	西 松 浦	伊 万 里 市	1,677	1	1,678	100	167	468	-	635	11,621	12,356	14,034
		有 田 町	1,167	-	1,167	22	110	485	-	595	1,892	2,509	3,676
		計	2,844	1	2,845	122	277	953	-	1,230	13,513	14,865	17,710
杵 藤	杵 島	武 雄 市	99	-	99	540	19	306	-	325	9,503	10,368	10,467
		大 町 町	-	-	-	-	15	54	-	69	267	336	336
		江 北 町	-	-	-	-	26	15	-	41	337	378	378
		白 石 町	174	1	175	-	2	174	-	176	716	892	1,067
	藤 津	鹿 島 市	1,250	-	1,250	211	89	34	-	123	3,757	4,091	5,341
		嬉 野 市	747	57	804	181	370	629	-	999	5,340	6,520	7,324
		太 良 町	342	-	342	474	418	1,068	-	1,486	1,854	3,814	4,156
		計	2,612	58	2,670	1,406	939	2,280	-	3,219	21,774	26,399	29,069
合 計	15,206	65	15,271	3,674	3,030	10,101	-	13,131	78,431	95,236	110,507		

農林水産省「2015年農林業センサス」

3 保有山林面積規模別林家数

単位：戸

農事 務林所	地区 名	区分 市町村名	1~3	3~5	5~10	10~20	20~30	30~50	50~	100~	500ha	計	
			ha	ha	ha	ha	ha	ha	ha	100 ha	500 ha		以 上
東 部	神 埼	神 埼 市	153	82	58	21	1	-	-	-	-	315	
		旧 神 埼	X	X	X	X	X	X	X	X	X	13	
		千 代 田	X	X	X	X	X	X	X	X	X	1	
		脊 振	143	81	55	21	1	-	-	-	-	301	
		吉野ヶ里町	60	5	3	1	-	1	-	-	-	70	
		旧三田川	12	-	-	-	-	-	-	-	-	12	
		東脊振	48	5	3	1	-	1	-	-	-	58	
	小 計	213	87	61	22	1	1	-	-	-	385		
	三 養 基	鳥 栖 市	90	21	15	4	3	1	-	-	-	134	
		基 山 町	94	21	14	3	1	-	-	-	-	133	
		上 峰 町	12	-	-	-	-	-	-	-	-	12	
		みやき町	17	5	1	-	-	-	-	-	-	23	
		旧 中 原	15	3	-	-	-	-	-	-	-	18	
		北 茂 安	X	X	X	X	X	X	X	X	X	4	
		三 根	X	X	X	X	X	X	X	X	X	1	
小 計	213	47	30	7	4	1	-	-	-	302			
計	426	134	91	29	5	2	-	-	-	687			
佐 賀	佐 賀	佐 賀 市	650	322	252	85	10	3	1	-	1	1,324	
		旧 佐 賀	X	X	X	X	X	X	X	X	X	105	
		諸 富	X	X	X	X	X	X	X	X	X	3	
		川 副	X	X	X	X	X	X	X	X	X	9	
		東 与 賀	1	1	1	-	-	-	-	-	-	3	
		久 保 田	2	1	-	1	-	-	-	-	-	4	
		大 富 和	X	X	X	X	X	X	X	X	X	266	
	富 土 瀬	316	184	147	54	7	3	-	-	-	711		
	三	114	57	39	11	2	-	-	-	-	223		
	小 計	650	322	252	85	10	3	1	-	1	1,324		
	中 部	小 城	多 久 市	345	47	32	3	-	-	-	-	-	427
			小 城 市	109	12	6	2	-	-	-	-	-	129
			旧 小 城	87	9	5	1	-	-	-	-	-	102
			三 日 月	6	2	-	1	-	-	-	-	-	9
			牛 津 芦	X	X	X	X	X	X	X	X	X	16
小 計	454	59	38	5	-	-	-	-	-	556			
計	1,104	381	290	90	10	3	1	-	1	1,880			
唐 津	東 松 浦	唐 津 市	1,784	464	307	118	15	5	1	-	-	2,694	
		旧 唐 津	523	111	42	20	1	2	-	-	-	699	
		浜 玉	166	33	23	10	2	1	-	-	-	235	
		七 山	176	87	80	28	4	-	-	-	-	375	
		葭 木	169	58	52	31	3	1	-	-	-	314	
		相 知	357	109	63	19	5	1	1	-	-	555	
		北 波 多	114	36	41	10	-	-	-	-	-	201	
		肥 前	170	24	4	-	-	-	-	-	-	198	
		鎮 西 子	104	5	2	-	-	-	-	-	-	111	
	呼	5	1	-	-	-	-	-	-	-	6		
玄 海 町	169	15	5	2	-	-	-	-	-	191			
計	1,953	479	312	120	15	5	1	-	-	2,885			
伊 万 里	西 松 浦	伊 万 里 市	1,274	252	108	22	-	1	-	-	-	1,657	
		有 田 町	235	46	21	9	2	3	2	-	-	318	
		旧 有 田	64	20	14	6	1	1	-	-	-	106	
		西 有 田	171	26	7	3	1	2	2	-	-	212	
計	1,509	298	129	31	2	4	2	-	-	1,975			
杵 藤	杵 島	武 雄 市	1,058	199	77	32	7	2	1	2	-	1,378	
		旧 武 雄	617	138	50	25	4	1	1	2	-	838	
		山 内	X	X	X	X	X	X	X	X	X	396	
		北 方	X	X	X	X	X	X	X	X	X	144	
		大 町 町	34	4	-	1	-	-	-	-	-	39	
	藤 津	江 北 町	24	2	2	-	-	-	-	-	-	28	
		白 石 町	78	9	4	1	-	-	-	-	-	92	
		鹿 島 市	288	92	92	33	2	2	1	-	-	510	
		嬉 野 市	808	183	84	25	2	-	-	-	-	1,102	
		旧 塩 田	325	75	34	5	-	-	-	-	-	439	
嬉 野	483	108	50	20	2	-	-	-	-	663			
太 良 町	215	53	33	4	-	-	-	-	-	305			
計	2,505	542	292	96	11	4	2	-	-	3,454			
合 計	7,497	1,834	1,114	366	43	18	6	2	1	10,881			

市町又は旧市町村において、2戸以下しかない場合は、秘密保護の観点から市町又は旧市町村の区分・総計欄等に、その戸数を「X」と表示した。このため、各々の合計が一致しない。

農林水産省「2010年世界農林業センサス」

4 土地利用の現況(面積)

単位：面積 ha

農事 務 林所	地 区 名	区分 市町村名	総面積	耕 地 面 積			宅 地	森 林	その他	森林率 (%)
				総 数	田	畑				
東 部	神 崎	神 崎 市	12,513	3,090	2,950	132	691	5,873	2,859	46.9
		吉野ヶ里町	4,399	883	820	63	379	2,042	1,095	46.4
		小 計	16,912	3,973	3,770	195	1,070	7,915	3,954	46.8
	三 養 基	鳥 栖 市	7,172	1,280	1,250	38	1,341	2,337	2,214	32.6
		基 山 町	2,215	302	253	49	336	953	624	43.0
		上 峰 町	1,280	475	455	20	229	185	391	14.5
		み や き 町	5,192	1,970	1,850	118	558	924	1,740	17.8
	小 計	15,859	4,027	3,808	225	2,464	4,399	4,969	27.7	
	計	32,771	8,000	7,578	420	3,534	12,314	8,923	75	
	佐 賀 中 部	佐 賀	佐 賀 市	43,184	10,700	10,100	673	3,741	17,772	10,971
小 計			43,184	10,700	10,100	673	3,741	17,772	10,971	41.2
小 城		多 久 市	9,696	1,440	1,020	415	541	4,889	2,826	50.4
		小 城 市	9,581	3,530	3,150	373	830	2,401	2,820	25.1
		小 計	19,277	4,970	4,170	788	1,371	7,290	5,646	37.8
計	62,461	15,670	14,270	1,461	5,112	25,062	16,617	40.1		
唐 津	東 松 浦	唐 津 市	48,760	6,710	4,020	2,700	2,122	25,593	14,335	52.5
		玄 海 町	3,592	924	582	342	172	990	1,506	27.6
		計	52,352	7,634	4,602	3,042	2,294	26,583	15,841	50.8
伊 万 里	西 松 浦	伊 万 里 市	25,525	3,530	2,700	829	1,297	14,275	6,423	55.9
		有 田 町	6,585	749	681	68	458	3,926	1,452	59.6
		計	32,110	4,279	3,381	897	1,755	18,201	7,875	56.7
杵 藤	杵 島	武 雄 市	19,540	2,980	2,530	450	1,081	10,369	5,110	53.1
		大 町 町	1,150	307	274	33	137	335	371	29.1
		江 北 町	2,449	1,060	1,000	59	219	378	792	15.4
		白 石 町	9,956	5,870	5,650	218	633	1,066	2,387	10.7
	藤 津	鹿 島 市	11,212	2,260	1,310	953	618	5,364	2,970	47.8
		嬉 野 市	12,641	2,060	1,350	709	553	7,227	2,801	57.2
		太 良 町	7,430	1,420	377	1,040	270	4,128	1,612	55.6
		計	64,378	15,957	12,491	3,462	3,511	28,867	16,043	44.8
合 計	244,070	51,600	42,300	9,280	16,206	110,764	65,299	45.4		

総面積：国土地理院「平成30年度全国都道府県市区町村別面積調」、耕地面積：農林水産省「平成30年耕地及び作付け面積統計」

森林：県森林整備課調べ、宅地：県統計分析課「平成29年版佐賀県統計年鑑」

各市町の耕地面積は、原数が5桁の場合は下から2桁目を、原数が4桁の場合は下から1桁目をそれぞれ四捨五入し、表示している。

各地区小計及び各農林事務所計は、純計。

四捨五入により、合計は必ずしも一致しない。

5 指定市町村一覧

全域指定
一部指定

流域	市町村	旧市町村	山村振興	過疎地域	特定農山村地域	半島振興	
佐賀東部	佐賀市	佐賀市					
		諸富町					
		川副町					
		東与賀町					
		久保田町					
		大和町					
		富士町 三瀬村					
	鳥栖市						
	多久市						
	武雄市	武雄市					
		山内町					
		北方町					
	鹿島市						
	小城市	小城市					
		小城市	小城市				
		小城市	三日月町				
		小城市	牛津町 芦刈町				
	嬉野市	嬉野市	塩田町 嬉野町				
		嬉野市	嬉野町				
	神埼市	神埼市	神埼町 千代田町 脊振村				
		神埼市	神埼町				
		神埼市	千代田町				
	吉野ヶ里町	吉野ヶ里町	三田川町 東脊振村				
		吉野ヶ里町	三田川町				
	基山町						
	上峰町						
みやき町	みやき町	中原町 北茂安町 三根町					
	みやき町	中原町					
	みやき町	北茂安町					
大町町							
江北町							
白石町	白石町	白石町 福富町 有明町					
	白石町	白石町					
	白石町	福富町					
太良町							
佐賀西部	唐津市	唐津市					
		唐津市	唐津市				
		唐津市	浜玉町				
		唐津市	七山村				
		唐津市	巖木町				
		唐津市	相知町				
		唐津市	北波多村				
		唐津市	肥前町				
	伊万里市	伊万里市	鎮西町 呼子町				
		伊万里市	呼子町				
	玄海町				○	○	
	有田町	有田町	有田町				
		有田町	西有田町				

平成31年4月1日現在

- 注：1 振興山村とは、「山村振興法」第7条第1項に基づき指定された地域
 2 過疎地域とは、「過疎地域自立促進特別措置法」第2条第1項に規定する地域
 3 特定農山村地域とは、「特定農山村地域における農林業等の活性化のための基盤整備の促進に関する法律」第2条第1項に規定する地域
 4 半島振興とは、「半島振興法」第2条第1項に基づき指定された地域

6 産業別就業人口

単位：人

農事 務林所	地区 名	区分 市町村名	就業者 総数	第 1 次 産 業				第 2 次	第 3 次
				合 計	農 業	林 業	漁 業		
東 部	神 埼	神 埼 市	15,837	1,430	1,390	23	17	4,224	9,788
		吉野ヶ里町	8,067	398	393	5	-	2,221	5,189
		小 計	23,904	1,828	1,783	28	17	6,445	14,977
	三 養 基	鳥 栖 市	34,761	665	653	8	4	7,981	24,127
		基 山 町	8,440	274	268	6	-	1,896	5,905
		上 峰 町	4,455	222	222	-	-	1,306	2,910
		みやき町	11,592	686	680	5	1	3,155	7,209
		小 計	59,248	1,847	1,823	19	5	14,338	40,151
	計		83,152	3,675	3,606	47	22	20,783	55,128
	佐 賀 中 部	佐 賀	佐 賀 市	115,222	6,668	5,180	103	1,385	21,156
小 計			115,222	6,668	5,180	103	1,385	21,156	81,520
小 城		多 久 市	9,525	823	802	15	6	2,652	5,949
		小 城 市	22,262	1,819	1,598	18	203	5,258	15,009
		小 計	31,787	2,642	2,400	33	209	7,910	20,958
計			147,009	9,310	7,580	136	1,594	29,066	102,478
唐 津	東 松 浦	唐 津 市	58,832	7,008	6,081	87	840	13,477	37,208
		玄 海 町	3,334	778	690	7	81	759	1,794
		計	62,166	7,786	6,771	94	921	14,236	39,002
伊 万 里	西 松 浦	伊 万 里 市	27,920	2,582	2,495	32	55	8,891	16,304
		有 田 町	10,097	406	395	10	1	3,499	6,164
		計	38,017	2,988	2,890	42	56	12,390	22,468
杵 藤	杵 島	武 雄 市	24,396	1,472	1,438	33	1	6,662	15,382
		大 町 町	2,948	178	176	2	-	829	1,922
		江 北 町	4,965	590	586	3	1	1,347	3,003
		白 石 町	13,066	3,606	3,467	8	131	2,411	6,735
	藤 津	鹿 島 市	15,748	2,220	1,801	25	394	4,007	9,378
		嬉 野 市	13,924	1,258	1,222	31	5	3,442	9,078
		太 良 町	4,846	1,551	1,191	32	328	1,082	2,208
		計	79,893	10,875	9,881	134	860	19,780	47,706
合 計		410,237	34,634	30,728	453	3,453	96,255	266,782	

平成27年国勢調査

7 市町内総生産（平成27年度）

単位：百万円

農事 務林所	地区 名	区分 市町村名	総額	第1次産業				第2次	第3次	帰属利子 (控除)
				総額	農業	林業	水産業			
東部	神埼	神埼市	98,985	2,382	2,166	109	106	47,547	48,165	742
		吉野ヶ里町	68,991	990	963	27	-	28,004	39,376	517
		小計	167,976	3,372	3,129	136	106	75,551	87,541	1,259
	三養基	鳥栖市	364,928	807	772	36	-	164,040	196,795	2,736
		基山町	55,236	209	183	26	-	22,368	32,162	414
		上峰町	43,783	383	381	2	-	23,554	19,453	328
		みやき町	69,209	1,187	1,177	10	-	22,518	44,881	519
		小計	533,156	2,586	2,513	74	0	232,480	293,291	3,997
	計	701,132	5,958	5,642	210	106	308,031	380,832	5,256	
	佐賀中部	佐賀	佐賀市	840,456	17,764	9,064	382	8,318	139,610	675,515
小計			840,456	17,764	9,064	382	8,318	139,610	675,515	6,302
小城		多久市	52,551	1,802	1,722	79	0	14,346	35,930	394
		小城市	98,424	3,899	2,858	31	1,010	21,451	72,188	738
		小計	150,975	5,701	4,580	110	1,010	35,797	108,118	1,132
計	991,431	23,465	13,644	492	9,328	175,407	783,633	7,434		
唐津	東松浦	唐津市	339,939	15,573	12,978	554	2,041	100,580	220,725	2,549
		玄海町	15,445	2,263	2,065	21	177	1,445	11,598	116
		計	355,384	17,836	15,043	575	2,218	102,025	232,323	2,665
伊万里	西松浦	伊万里市	214,409	5,054	4,770	199	85	102,036	105,389	1,608
		有田町	53,915	1,463	1,413	50	-	20,214	31,753	404
		計	268,324	6,517	6,183	249	85	122,250	137,142	2,012
杵藤	杵島	武雄市	159,922	2,541	2,396	145	0	47,372	108,569	1,199
		大町町	25,912	206	203	4	-	16,181	9,291	194
		江北町	23,568	1,255	1,251	4	-	8,368	13,733	177
		白石町	58,627	10,937	9,721	12	1,205	8,294	38,868	440
		小計	268,029	14,939	13,571	165	1,205	80,215	170,461	2,010
	藤津	鹿島市	83,376	5,001	3,824	74	1,103	24,576	53,049	625
		嬉野市	69,644	2,146	2,009	111	27	17,345	49,526	522
		太良町	18,285	5,117	4,424	93	601	1,675	11,329	137
		小計	171,305	12,264	10,257	278	1,731	43,596	113,904	1,284
		計	439,334	27,203	23,828	443	2,936	123,811	284,365	3,294
合計		2,755,607	80,979	64,340	1,967	14,673	831,525	1,818,294	20,663	

それぞれの数字を小数点以下四捨五入しているため、必ずしも計に一致しない。

県統計分析課「平成27年度市町民経済計算」

森林資源の現況

1 所有形態別森林面積

単位：ha

農務 林所	区 分 市町村名	有 林													計 A+B+C+D+E-a	
		民 有 林		A 計	B 森林整備センター		C 市 町 村 有 林		D 市町村分収林		E その他 私有林					
		県 営 林	その他県有 地		a 市町分収林 との契約	その他	当該市町有	他市町有	b 森林整備セン ターとの分収契約 林	その他						
東 部	神 埼 市	-	-	3	3	150	150	-	1,635	1,635	-	162	150	12	2,870	4,670
	神 埼 町	-	-	3	3	-	-	-	60	60	-	-	-	-	...	364
	脊 振 村	-	-	-	-	150	150	-	1,575	1,575	-	162	150	12	...	4,306
	吉野ヶ里町	-	-	-	-	-	-	-	107	107	-	-	-	-	715	822
	三田川町	-	-	-	-	-	-	-	-	-	-	-	-	-	...	3
	東脊振村	-	-	-	-	-	-	-	107	107	-	-	-	-	...	819
	鳥 栖 市	28	21	-	49	176	45	131	104	70	34	45	45	-	1,108	1,437
	基 山 町	-	-	-	-	-	-	-	74	74	-	-	-	-	838	912
	上 峰 町	-	-	-	-	-	-	-	38	38	-	-	-	-	47	85
	み や き 町	77	-	-	77	65	65	-	96	96	-	65	65	-	209	447
中 原 町	77	-	-	77	-	-	-	93	93	-	65	65	-	...	375	
北茂安町	-	-	-	-	-	-	-	3	3	-	-	-	-	...	71	
計	105	21	3	129	391	260	131	2,054	2,020	34	272	260	12	5,786	8,372	
佐 賀 中 部	佐 賀 市	145	59	51	256	573	368	205	563	563	-	1,617	368	1,249	11,899	14,539
	佐 賀 市	105	-	-	105	-	-	-	69	69	-	11	-	11	...	439
	大 和 町	17	-	5	22	144	43	101	46	46	-	46	43	3	...	1,971
	富 士 町	20	59	46	125	429	325	104	106	106	-	1,374	325	1,049	...	9,694
	三 瀬 村	4	-	-	4	-	-	-	342	342	-	186	-	186	...	2,435
	多 久 市	66	115	2	183	38	-	38	591	591	-	22	-	22	4,042	4,876
	小 城 市	15	36	-	51	69	61	8	613	613	-	207	61	146	990	1,869
	小 城 町	15	36	-	51	-	-	-	610	610	-	152	42	110	...	1,716
	三日月町	-	-	-	-	-	-	-	1	1	-	55	19	36	...	92
	牛 津 町	-	-	-	-	-	-	-	2	2	-	-	-	-	...	61
計	226	211	52	489	680	429	251	1,767	1,767	-	1,846	429	1,417	16,931	21,284	
唐 津	唐 津 市	498	488	43	1,029	1,072	172	900	1,452	1,370	82	189	172	17	19,710	23,280
	唐 津 市	-	97	35	132	273	-	273	90	90	-	-	-	-	...	5,041
	浜 玉 町	29	71	-	99	459	50	409	23	23	-	50	50	-	...	2,278
	七 山 村	36	245	3	284	90	54	36	547	547	-	69	54	15	...	4,049
	藤 木 町	96	8	-	104	195	50	145	508	426	82	52	50	2	...	4,216
	相 知 町	-	-	-	-	55	18	37	150	150	-	18	18	-	...	3,700
	北波多村	-	8	-	8	-	-	-	20	20	-	-	-	-	...	1,318
	肥 前 町	11	-	2	13	-	-	-	7	7	-	-	-	-	...	1,404
	鎮 西 町	-	-	3	3	-	-	-	98	98	-	-	-	-	...	1,125
	呼 子 町	326	60	-	385	-	-	-	9	9	-	-	-	-	...	149
玄 海 町	-	-	2	2	-	-	-	1	1	-	-	-	-	987	990	
計	498	488	45	1,031	1,072	172	900	1,453	1,371	82	189	172	17	20,698	24,271	
伊 万 里	伊 万 里 市	15	105	27	147	95	-	95	97	97	-	398	-	398	11,826	12,563
	有 田 町	11	96	0	107	22	18	4	387	387	-	116	18	98	2,054	2,668
	有 田 町	11	-	0	11	-	-	-	286	286	-	-	-	-	...	1,149
	西有田町	-	96	-	96	-	-	-	101	101	-	116	18	98	...	1,519
計	26	201	27	254	117	18	99	484	484	-	514	18	496	13,880	15,231	
杵 手	武 雄 市	-	16	15	30	539	15	524	283	283	-	22	15	7	9,407	10,267
	武 雄 市	-	-	0	0	381	7	374	77	77	-	7	7	-	...	6,972
	山 内 町	-	-	14	14	124	8	116	67	67	-	8	8	-	...	2,212
	北 方 町	-	16	-	16	34	-	34	139	139	-	7	-	7	...	1,083
	大 町 町	15	-	-	15	-	-	-	54	54	-	-	-	-	266	335
	江 北 町	-	26	-	26	-	-	-	13	13	-	-	-	-	339	378
	白 石 町	-	-	2	2	-	-	-	169	169	-	10	-	10	710	890
	白 石 町	-	-	2	2	-	-	-	128	128	-	10	-	10	...	395
	有 明 町	-	-	-	-	-	-	-	41	41	-	-	-	-	...	496
	鹿 島 市	73	16	0	89	211	-	211	34	34	-	-	-	-	3,732	4,066
藤 野	嬭 野 市	279	41	1	321	181	150	31	423	423	-	176	150	26	5,512	6,462
	塩 田 町	-	5	0	5	-	-	-	43	43	-	2	-	2	...	2,210
	嬭 野 町	279	36	1	316	-	150	31	380	380	-	174	150	24	...	4,252
	太 良 町	393	25	-	418	473	395	78	929	929	-	425	395	30	1,926	3,776
計	761	124	17	902	1,404	560	844	1,904	1,904	-	633	560	73	21,891	26,174	
合 計	1,616	1,045	144	2,805	3,664	1,439	2,225	7,662	7,546	116	3,454	1,439	2,015	79,186	95,332	

市町村有林 当該市町有：市町内に所有する森林

平成31年4月1日現在

他市町有：他の市町が該市町に所有する森林

市町村有林は各市町調べ、森林整備センターは森林整備センター調べ、その他は県森林整備課調べ

*1：森林整備センターの面積は契約面積。

*2：市町村分収林は、森林整備センターとの契約分収林を含む面積である。a=b

四捨五入により計は必ずしも一致しない

2 民有林
(1) - 1 森林面積表

農事 務 林 所	区分 市町村名	森 林 法 第 2 条 森 林							
		計	人 工 林			天 然 林	竹 林	無立木地	
			人工林率	35年生以下	35年生以下率				
東 部	神 埼 市	4,670.45	3,463.41	74.2	579.04	16.7	724.83	226.66	255.55
	神 埼 町	364.37	92.67	25.4	7.08	7.6	124.41	34.65	112.64
	脊 振 村	4,306.08	3,370.74	78.3	571.96	17.0	600.42	192.01	142.91
	吉野ヶ里町	821.64	415.39	50.6	29.84	7.2	238.01	114.81	53.43
	三田川町	2.78	0.20	7.2	0.00	0.0	2.16	0.42	-
	東脊振村	818.86	415.19	50.7	29.84	7.2	235.85	114.39	53.43
	鳥 栖 市	1,437.30	956.65	66.6	20.03	2.1	364.62	33.93	82.10
	基 山 町	911.51	652.61	71.6	19.04	2.9	157.43	50.72	50.75
	上 峰 町	84.71	7.65	9.0	0.82	10.7	59.05	8.83	9.18
	み や き 町	446.50	264.95	59.3	0.65	0.2	139.61	33.09	8.85
	中 原 町	375.28	258.29	68.8	0.65	0.3	81.03	29.73	6.23
	北茂安町	71.22	6.66	9.4	0.00	0.0	58.58	3.36	2.62
	計	8,372.11	5,760.66	331.2	649.42	39.9	1,683.55	468.04	459.86
佐 賀 中 部	佐 賀 市	14,539.22	11,532.17	79.3	1,019.24	8.8	1,863.28	433.56	710.21
	佐 賀 市	438.74	148.57	33.9	4.28	2.9	205.19	30.51	54.47
	大 和 町	1,971.49	1,126.97	57.2	120.45	10.7	654.49	81.75	108.28
	富 士 町	9,694.02	8,380.43	86.4	731.02	8.7	703.80	189.33	420.46
	三 瀬 村	2,434.97	1,876.20	77.1	163.49	8.7	299.80	131.97	127.00
	多 久 市	4,875.99	2,552.94	52.4	564.91	22.1	1,689.70	175.28	458.07
	小 城 市	1,868.96	1,149.55	61.5	134.04	11.7	438.95	92.83	187.63
	小 城 町	1,716.13	1,068.38	62.3	132.42	12.4	394.41	87.14	166.20
三日月町	91.91	62.41	67.9	1.18	1.9	19.65	3.33	6.52	
牛 津 町	60.92	18.76	30.8	0.44	2.3	24.89	2.36	14.91	
計	21,284.17	15,234.66	193.2	1,718.19	42.63	3,991.93	701.67	1,355.91	
唐 津	唐 津 市	23,280.21	15,228.02	65.4	3,077.10	20.21	5,951.00	790.33	1,310.86
	唐 津 市	5,040.64	2,621.66	52.0	598.30	22.8	1,693.28	356.42	369.28
	浜 玉 町	2,277.90	1,626.10	71.4	255.29	15.7	459.58	90.11	102.11
	七 山 村	4,048.70	3,694.58	91.3	1,350.31	36.5	144.40	53.45	156.27
	敵 木 町	4,216.49	3,296.88	78.2	404.16	12.3	623.44	68.48	227.69
	相 知 町	3,700.13	2,499.30	67.5	216.78	8.7	1,032.88	55.71	112.24
	北波多村	1,318.26	886.98	67.3	204.87	23.1	362.83	16.79	51.66
	肥 前 町	1,404.27	403.03	28.7	43.22	10.7	797.36	58.36	145.52
	鎮 西 町	1,124.82	186.17	16.6	4.06	2.2	720.37	85.26	133.02
	呼 子 町	149.00	13.32	8.9	0.11	0.8	116.86	5.75	13.07
玄 海 町	990.46	345.01	34.8	18.07	5.2	461.86	72.31	111.28	
計	24,270.67	15,573.03	64.2	3,095.17	19.9	6,412.86	862.64	1,422.14	
伊 万 里	伊 万 里 市	12,562.87	7,905.90	62.9	1,308.73	16.6	3,270.21	302.02	1,084.74
	有 田 町	2,667.93	1,568.68	58.8	193.62	12.3	960.38	30.73	108.14
	有 田 町	1,148.97	549.27	47.8	24.50	4.5	544.96	6.31	48.43
	西有田町	1,518.96	1,019.41	67.1	169.12	16.6	415.42	24.42	59.71
	計	15,230.80	9,474.58	62.2	1,502.35	15.9	4,230.59	332.75	1,192.88
杵 藤	武 雄 市	10,266.59	6,186.23	60.3	841.56	13.6	3,204.79	107.12	768.45
	武 雄 市	6,971.94	4,276.22	61.3	580.66	13.6	2,063.82	70.31	561.59
	山 内 町	2,211.74	1,451.91	65.6	176.28	12.1	605.39	19.34	135.10
	北 方 町	1,082.91	458.10	42.3	84.62	18.5	535.58	17.47	71.76
	大 町 町	335.33	114.20	34.1	3.81	3.3	129.13	44.79	47.21
	江 北 町	378.23	71.51	18.9	1.87	2.6	216.97	37.07	52.68
	白 石 町	890.38	381.60	42.9	97.61	25.6	297.64	130.21	80.93
	白 石 町	394.86	194.64	49.3	80.69	41.5	78.23	81.16	40.83
	有 明 町	495.52	186.96	37.7	16.92	9.1	219.41	49.05	40.10
	鹿 島 市	4,065.60	3,132.05	77.0	526.31	16.8	611.50	88.49	233.56
	嬉 野 市	6,462.16	4,930.43	76.3	330.87	6.7	1,188.21	55.51	288.01
	塩 田 町	2,210.32	1,585.87	71.7	161.94	10.2	487.66	24.09	112.70
	嬉 野 町	4,251.84	3,344.56	78.7	168.93	5.1	700.55	31.42	175.31
	太 良 町	3,776.05	2,768.56	73.3	342.52	12.4	728.26	153.64	125.59
	計	26,174.34	17,584.58	67.2	2,144.55	12.2	6,376.50	616.83	1,596.43
合 計	95,332.09	63,627.51	66.7	9,109.68	14.3	22,695.43	2,981.93	6,027.22	

平成31年4月1日現在

単位：ha

地域森林計画対象森林(5条)					対象外森林				
計	人工林	天然林	竹林	無立木地	計	人工林	天然林	竹林	無立木地
4,546.49	3,453.00	723.52	224.88	145.09	123.96	10.41	1.31	1.78	110.46
317.75	92.32	123.10	32.87	69.46	46.62	0.35	1.31	1.78	43.18
4,228.74	3,360.68	600.42	192.01	75.63	77.34	10.06	0.00	-	67.28
817.13	415.18	234.67	114.39	52.89	4.51	0.21	3.34	0.42	0.54
-	-	-	-	-	2.78	0.20	2.16	0.42	-
817.13	415.18	234.67	114.39	52.89	1.73	0.01	1.18	-	0.54
1,433.00	955.44	362.75	33.15	81.66	4.30	1.21	1.87	0.78	0.44
910.85	652.61	156.77	50.72	50.75	0.66	-	0.66	-	-
84.71	7.65	59.05	8.83	9.18	-	-	-	-	-
446.05	264.72	139.60	32.88	8.85	0.45	0.23	0.01	0.21	-
374.84	258.06	81.03	29.52	6.23	0.44	0.23	0.00	0.21	-
71.21	6.66	58.57	3.36	2.62	0.01	-	0.01	-	-
8,238.23	5,748.60	1,676.36	464.85	348.42	133.88	12.06	7.19	3.19	111.44
14,446.38	11,516.44	1,857.67	431.17	641.10	92.84	15.73	5.61	2.39	69.11
436.07	148.44	204.15	29.54	53.94	2.67	0.13	1.04	0.97	0.53
1,962.05	1,122.03	651.33	81.14	107.55	9.44	4.94	3.16	0.61	0.73
9,682.26	8,375.88	703.06	188.52	414.80	11.76	4.55	0.74	0.81	5.66
2,366.00	1,870.09	299.13	131.97	64.81	68.97	6.11	0.67	-	62.19
4,822.58	2,519.77	1,672.30	174.65	455.86	53.41	33.17	17.40	0.63	2.21
1,747.77	1,122.86	436.17	92.59	96.15	121.19	26.69	2.78	0.24	91.48
1,595.28	1,041.74	391.92	86.90	74.72	120.85	26.64	2.49	0.24	91.48
91.62	62.41	19.36	3.33	6.52	0.29	-	0.29	-	-
60.87	18.71	24.89	2.36	14.91	0.05	0.05	-	-	-
21,016.73	15,159.07	3,966.14	698.41	1,193.11	267.44	75.59	25.79	3.26	162.80
23,178.91	15,204.50	5,913.18	781.91	1,279.32	101.30	23.52	37.82	8.42	31.54
5,009.67	2,614.39	1,676.22	353.81	365.25	30.97	7.27	17.06	2.61	4.03
2,264.20	1,623.76	455.50	89.01	95.93	13.70	2.34	4.08	1.10	6.18
4,038.77	3,691.08	139.24	52.97	155.48	9.93	3.50	5.16	0.48	0.79
4,198.26	3,295.63	622.16	66.11	214.36	18.23	1.25	1.28	2.37	13.33
3,684.73	2,493.25	1,026.31	54.63	110.54	15.40	6.05	6.57	1.08	1.70
1,308.62	884.34	359.60	16.23	48.45	9.64	2.64	3.23	0.56	3.21
1,401.37	402.56	797.23	58.36	143.22	2.90	0.47	0.13	-	2.30
1,124.82	186.17	720.37	85.26	133.02	-	-	-	-	-
148.47	13.32	116.55	5.53	13.07	0.53	-	0.31	0.22	-
990.29	344.89	461.86	72.31	111.23	0.17	0.12	-	-	0.05
24,169.20	15,549.39	6,375.04	854.22	1,390.55	101.47	23.64	37.82	8.42	31.59
12,514.98	7,880.68	3,263.47	299.51	1,071.32	47.89	25.22	6.74	2.51	13.42
2,585.27	1,495.56	955.34	30.16	104.21	82.66	73.12	5.04	0.57	3.93
1,135.16	540.29	541.45	5.97	47.45	13.81	8.98	3.51	0.34	0.98
1,450.11	955.27	413.89	24.19	56.76	68.85	64.14	1.53	0.23	2.95
15,100.25	9,376.24	4,218.81	329.67	1,175.53	130.55	98.34	11.78	3.08	17.35
10,111.49	6,131.89	3,195.95	105.72	677.93	155.10	54.34	8.84	1.40	90.52
6,841.65	4,232.80	2,058.33	69.26	481.26	130.29	43.42	5.49	1.05	80.33
2,196.16	1,443.90	604.76	19.34	128.16	15.58	8.01	0.63	-	6.94
1,073.68	455.19	532.86	17.12	68.51	9.23	2.91	2.72	0.35	3.25
332.76	114.20	127.89	44.66	46.01	2.57	-	1.24	0.13	1.20
372.50	71.33	213.63	35.41	52.13	5.73	0.18	3.34	1.66	0.55
850.63	378.53	287.69	129.93	54.48	39.75	3.07	9.95	0.28	26.45
368.15	194.26	78.23	81.16	14.50	26.71	0.38	-	-	26.33
482.48	184.27	209.46	48.77	39.98	13.04	2.69	9.95	0.28	0.12
4,052.05	3,129.35	609.77	87.06	225.87	13.55	2.70	1.73	1.43	7.69
6,448.84	4,926.35	1,185.05	54.88	282.56	13.32	4.08	3.16	0.63	5.45
2,202.87	1,584.29	485.94	23.60	109.04	7.45	1.58	1.72	0.49	3.66
4,245.97	3,342.06	699.11	31.28	173.52	5.87	2.50	1.44	0.14	1.79
3,760.17	2,760.98	723.39	152.29	123.51	15.88	7.58	4.87	1.35	2.08
25,928.44	17,512.63	6,343.37	609.95	1,462.49	245.90	71.95	33.13	6.88	133.94
94,452.85	63,345.93	22,579.72	2,957.10	5,570.10	879.24	281.58	115.71	24.83	457.12

県森林整備課調べ

(1) - 2 森林材積表

単位：m³

農事 務 林所	区分 市町村名	森林法2条森林			地域森林計画対象森林(5条)			対象外森林		
		計	人工林	天然林	計	人工林	天然林	計	人工林	天然林
東 部	神 埼 市	1,335,228	1,205,804	129,424	1,331,080	1,201,905	129,175	4,148	3,899	249
	神 埼 町	57,451	35,426	22,025	57,175	35,399	21,776	276	27	249
	脊 振 村	1,277,777	1,170,378	107,399	1,273,905	1,166,506	107,399	3,872	3,872	-
	吉 野ヶ里 町	282,934	227,200	55,734	282,172	227,142	55,030	762	58	704
	三 田 川 町	482	52	430	-	-	-	482	52	430
	東 脊 振 村	282,452	227,148	55,304	282,172	227,142	55,030	280	6	274
	鳥 栖 市	467,944	397,765	70,179	467,042	397,222	69,820	902	543	359
	基 山 町	354,509	320,206	34,303	354,379	320,206	34,173	130	-	130
	上 峰 町	13,325	2,452	10,873	13,325	2,452	10,873	-	-	-
	み や き 町	149,214	120,629	28,585	149,091	120,508	28,583	123	121	2
	中 原 町	135,381	117,973	17,408	135,260	117,852	17,408	121	121	-
北 茂 安 町	13,833	2,656	11,177	13,831	2,656	11,175	2	-	2	
計	2,603,154	2,274,056	329,098	2,597,089	2,269,435	327,654	6,065	4,621	1,444	
佐 賀 中 部	佐 賀 市	6,069,912	5,661,502	408,410	6,063,607	5,656,377	407,230	6,305	5,125	1,180
	佐 賀 市	102,695	64,131	38,564	102,426	64,055	38,371	269	76	193
	大 和 町	642,353	498,646	143,707	641,170	498,157	143,013	1,183	489	694
	富 士 町	4,385,802	4,222,027	163,775	4,383,261	4,219,658	163,603	2,541	2,369	172
	三 瀬 村	939,062	876,698	62,364	936,750	874,507	62,243	2,312	2,191	121
	多 久 市	1,395,106	1,036,626	358,480	1,380,052	1,025,256	354,796	15,054	11,370	3,684
	小 城 市	512,661	432,893	79,768	501,788	422,524	79,264	10,873	10,369	504
	小 城 町	471,185	399,837	71,348	460,396	389,496	70,900	10,789	10,341	448
	三 日 月 町	28,355	24,633	3,722	28,299	24,633	3,666	56	-	56
	牛 津 町	13,121	8,423	4,698	13,093	8,395	4,698	28	28	-
計	7,977,679	7,131,021	846,658	7,945,447	7,104,157	841,290	32,232	26,864	5,368	
唐 津	唐 津 市	7,554,546	6,381,942	1,172,604	7,538,785	6,373,438	1,165,347	15,761	8,504	7,257
	唐 津 市	1,230,895	923,206	307,689	1,225,744	921,003	304,741	5,151	2,203	2,948
	浜 玉 町	777,677	683,334	94,343	775,971	682,408	93,563	1,706	926	780
	七 山 村	1,499,920	1,469,558	30,362	1,497,163	1,468,017	29,146	2,757	1,541	1,216
	巖 木 町	1,790,222	1,635,924	154,298	1,789,405	1,635,409	153,996	817	515	302
	相 知 町	1,366,310	1,144,548	221,762	1,362,580	1,142,181	220,399	3,730	2,367	1,363
	北 波 多 村	368,657	302,782	65,875	367,248	301,942	65,306	1,409	840	569
	肥 前 町	295,468	147,475	147,993	295,331	147,363	147,968	137	112	25
	鎮 西 町	200,199	71,281	128,918	200,199	71,281	128,918	-	-	-
	呼 子 町	25,198	3,834	21,364	25,144	3,834	21,310	54	-	54
	玄 海 町	219,694	134,077	85,617	219,644	134,027	85,617	50	50	-
計	7,774,240	6,516,019	1,258,221	7,758,429	6,507,465	1,250,964	15,811	8,554	7,257	
伊 万 里	伊 万 里 市	3,650,666	3,027,057	623,609	3,643,686	3,021,345	622,341	6,980	5,712	1,268
	有 田 町	734,855	556,046	178,809	718,838	540,965	177,873	16,017	15,081	936
	有 田 町	312,301	209,870	102,431	309,402	207,642	101,760	2,899	2,228	671
	西 有 田 町	422,554	346,176	76,378	409,436	333,323	76,113	13,118	12,853	265
	計	4,385,521	3,583,103	802,418	4,362,524	3,562,310	800,214	22,997	20,793	2,204
杵 藤	武 雄 市	2,713,364	2,115,329	598,035	2,701,962	2,105,593	596,369	11,402	9,736	1,666
	武 雄 市	1,847,528	1,464,788	382,740	1,839,171	1,457,444	381,727	8,357	7,344	1,013
	山 内 町	612,909	499,527	113,382	611,180	497,920	113,260	1,729	1,607	122
	北 方 町	252,927	151,014	101,913	251,611	150,229	101,382	1,316	785	531
	大 町 町	64,704	40,560	24,144	64,464	40,560	23,904	240	-	240
	江 北 町	71,561	30,230	41,331	70,832	30,137	40,695	729	93	636
	白 石 町	170,854	116,526	54,328	167,888	115,491	52,397	2,966	1,035	1,931
	白 石 町	63,089	50,467	12,622	63,083	50,461	12,622	6	6	-
	有 明 町	107,765	66,059	41,706	104,805	65,030	39,775	2,960	1,029	1,931
	鹿 島 市	1,381,557	1,255,746	125,811	1,380,085	1,254,627	125,458	1,472	1,119	353
	嬉 野 市	2,503,188	2,239,619	263,569	2,500,937	2,238,037	262,900	2,251	1,582	669
塩 田 町	692,644	594,681	97,963	691,833	594,217	97,616	811	464	347	
嬉 野 町	1,810,544	1,644,938	165,606	1,809,104	1,643,820	165,284	1,440	1,118	322	
太 良 町	1,351,649	1,194,856	156,793	1,348,200	1,192,359	155,841	3,449	2,497	952	
計	8,256,877	6,992,866	1,264,011	8,234,368	6,976,804	1,257,564	22,509	16,062	6,447	
合 計	30,997,471	26,497,065	4,500,406	30,897,857	26,420,171	4,477,686	99,614	76,894	22,720	

平成31年4月1日現在

県森林整備課調べ

(2) - 1 樹種別森林面積表(森林法第2条)

農事 務 林所	区分 市町村名	合計	人 工 林						
			針 葉 樹				広 葉		
			すぎ	ひのき	まつ	その他	計	くぬぎ	その他
東 部	神 埼 市	4,670.45	1,819.25	1,479.57	15.30	-	3,314.12	135.44	13.85
	神 埼 町	364.37	31.83	57.74	0.42	-	89.99	2.68	-
	脊 振 村	4,306.08	1,787.42	1,421.83	14.88	-	3,224.13	132.76	13.85
	吉野ヶ里町	821.64	341.72	39.99	14.90	-	396.61	18.37	0.41
	三 田 川 町	2.78	-	-	0.20	-	0.20	-	-
	東 脊 振 村	818.86	341.72	39.99	14.70	-	396.41	18.37	0.41
	鳥 栖 市	1,437.30	333.90	603.00	16.28	0.06	953.24	3.41	-
	基 山 町	911.51	333.03	316.20	-	-	649.23	0.71	2.67
	上 峰 町	84.71	3.49	4.16	-	-	7.65	-	-
	み や き 町	446.50	100.56	160.84	3.55	-	264.95	-	-
	中 原 町	375.28	96.86	160.61	0.82	-	258.29	-	-
北 茂 安 町	71.22	3.70	0.23	2.73	-	6.66	-	-	
計	8,372.11	2,931.95	2,603.76	50.03	0.06	5,585.80	157.93	16.93	
佐 賀 中 部	佐 賀 市	14,539.22	8,721.41	2,467.26	153.84	-	11,342.51	162.03	27.63
	佐 賀 市	438.74	51.28	84.65	8.51	-	144.44	0.76	3.37
	大 和 町	1,971.49	717.75	339.46	36.82	-	1,094.03	22.66	10.28
	富 士 町	9,694.02	6,654.22	1,523.13	103.50	-	8,280.85	86.85	12.73
	三 瀬 村	2,434.97	1,298.16	520.02	5.01	-	1,823.19	51.76	1.25
	多 久 市	4,875.99	1,740.28	606.84	4.18	-	2,351.30	196.33	5.31
	小 城 市	1,868.96	789.93	311.24	26.83	-	1,128.00	18.50	3.05
	小 城 町	1,716.13	744.37	277.07	26.83	-	1,048.27	18.13	1.98
	三 日 月 町	91.91	27.41	33.71	-	-	61.12	0.22	1.07
	牛 津 町	60.92	18.15	0.46	-	-	18.61	0.15	-
計	21,284.17	11,251.62	3,385.34	184.85	-	14,821.81	376.86	35.99	
唐 津	唐 津 市	23,280.21	10,689.35	4,052.88	215.89	0.25	14,958.37	208.12	61.53
	唐 津 市	5,040.64	1,257.52	1,264.15	31.42	-	2,553.09	38.45	30.12
	浜 玉 町	2,277.90	1,137.30	417.32	38.06	-	1,592.68	26.59	6.83
	七 山 村	4,048.70	3,121.35	497.73	29.28	0.25	3,648.61	33.96	12.01
	巖 木 町	4,216.49	2,551.94	680.62	7.37	-	3,239.93	48.60	8.35
	相 知 町	3,700.13	1,817.37	625.12	6.53	-	2,449.02	46.06	4.22
	北 波 多 村	1,318.26	548.13	328.67	2.65	-	879.45	7.53	-
	肥 前 町	1,404.27	159.83	189.00	47.71	-	396.54	6.49	-
	鎮 西 町	1,124.82	93.96	49.79	41.98	-	185.73	0.44	-
	呼 子 町	149.00	1.95	0.48	10.89	-	13.32	-	-
玄 海 町	990.46	269.32	68.13	4.15	-	341.60	3.41	-	
計	24,270.67	10,958.67	4,121.01	220.04	0.25	15,299.97	211.53	61.53	
伊 万 里	伊 万 里 市	12,562.87	4,650.66	3,193.74	13.33	-	7,857.73	42.18	5.99
	有 田 町	2,667.93	470.13	1,017.00	73.70	-	1,560.83	6.00	1.85
	有 田 町	1,148.97	100.12	385.16	61.90	-	547.18	1.63	0.46
	西 有 田 町	1,518.96	370.01	631.84	11.80	-	1,013.65	4.37	1.39
計	15,230.80	5,120.79	4,210.74	87.03	-	9,418.56	48.18	7.84	
杵 藤	武 雄 市	10,266.59	2,058.42	3,958.18	102.24	-	6,118.84	53.02	14.37
	武 雄 市	6,971.94	1,405.02	2,770.87	47.18	-	4,223.07	40.12	13.03
	山 内 町	2,211.74	429.25	964.01	49.87	-	1,443.13	7.49	1.29
	北 方 町	1,082.91	224.15	223.30	5.19	-	452.64	5.41	0.05
	大 町 町	335.33	30.64	80.13	0.03	-	110.80	3.36	0.04
	江 北 町	378.23	42.26	29.09	-	-	71.35	0.16	-
	白 石 町	890.38	63.55	265.32	20.49	-	349.36	12.39	19.85
	白 石 町	394.86	15.14	149.95	-	-	165.09	9.85	19.70
	有 明 町	495.52	48.41	115.37	20.49	-	184.27	2.54	0.15
	鹿 島 市	4,065.60	1,680.35	1,363.37	34.52	-	3,078.24	53.00	0.81
	嬉 野 市	6,462.16	2,738.15	2,132.40	37.04	0.02	4,907.61	19.47	3.35
	塩 田 町	2,210.32	660.84	915.71	0.87	0.02	1,577.44	7.05	1.38
	嬉 野 町	4,251.84	2,077.31	1,216.69	36.17	-	3,330.17	12.42	1.97
太 良 町	3,776.05	1,264.41	1,449.57	2.15	-	2,716.13	38.16	14.27	
計	26,174.34	7,877.78	9,278.06	196.47	0.02	17,352.33	179.56	52.69	
合 計	95,332.09	38,140.81	23,598.91	738.42	0.33	62,478.47	974.06	174.98	

平成31年4月1日現在

単位：ha

樹計	計	天 然 林				計	竹林	無立木地
		針葉樹 まつ等	広 くぬぎ	葉 その他	樹 計			
149.29	3,463.41	0.12	-	724.71	724.71	724.83	226.66	255.55
2.68	92.67	-	-	124.41	124.41	124.41	34.65	112.64
146.61	3,370.74	0.12	-	600.30	600.30	600.42	192.01	142.91
18.78	415.39	0.09	-	237.92	237.92	238.01	114.81	53.43
-	0.20	0.09	-	2.07	2.07	2.16	0.42	-
18.78	415.19	-	-	235.85	235.85	235.85	114.39	53.43
3.41	956.65	-	-	364.62	364.62	364.62	33.93	82.10
3.38	652.61	-	-	157.43	157.43	157.43	50.72	50.75
-	7.65	-	-	59.05	59.05	59.05	8.83	9.18
-	264.95	0.10	-	139.51	139.51	139.61	33.09	8.85
-	258.29	0.10	-	80.93	80.93	81.03	29.73	6.23
-	6.66	-	-	58.58	58.58	58.58	3.36	2.62
174.86	5,760.66	0.31	-	1,683.24	1,683.24	1,683.55	468.04	459.86
189.66	11,532.17	7.16	-	1,856.12	1,856.12	1,863.28	433.56	710.21
4.13	148.57	4.16	-	201.03	201.03	205.19	30.51	54.47
32.94	1,126.97	0.28	-	654.21	654.21	654.49	81.75	108.28
99.58	8,380.43	2.72	-	701.08	701.08	703.80	189.33	420.46
53.01	1,876.20	-	-	299.80	299.80	299.80	131.97	127.00
201.64	2,552.94	0.30	0.18	1,689.22	1,689.40	1,689.70	175.28	458.07
21.55	1,149.55	-	0.55	438.40	438.95	438.95	92.83	187.63
20.11	1,068.38	-	-	394.41	394.41	394.41	87.14	166.20
1.29	62.41	-	-	19.65	19.65	19.65	3.33	6.52
0.15	18.76	-	0.55	24.34	24.89	24.89	2.36	14.91
412.85	15,234.66	7.46	0.73	3,983.74	3,984.47	3,991.93	701.67	1,355.91
269.65	15,228.02	67.91	7.04	5,876.05	5,883.09	5,951.00	790.33	1,310.86
68.57	2,621.66	-	-	1,693.28	1,693.28	1,693.28	356.42	369.28
33.42	1,626.10	-	-	459.58	459.58	459.58	90.11	102.11
45.97	3,694.58	-	0.04	144.36	144.40	144.40	53.45	156.27
56.95	3,296.88	67.23	6.95	549.26	556.21	623.44	68.48	227.69
50.28	2,499.30	0.60	-	1,032.28	1,032.28	1,032.88	55.71	112.24
7.53	886.98	-	-	362.83	362.83	362.83	16.79	51.66
6.49	403.03	0.02	-	797.34	797.34	797.36	58.36	145.52
0.44	186.17	-	0.05	720.32	720.37	720.37	85.26	133.02
-	13.32	0.06	-	116.80	116.80	116.86	5.75	13.07
3.41	345.01	-	-	461.86	461.86	461.86	72.31	111.28
273.06	15,573.03	67.91	7.04	6,337.91	6,344.95	6,412.86	862.64	1,422.14
48.17	7,905.90	6.55	4.17	3,259.49	3,263.66	3,270.21	302.02	1,084.74
7.85	1,568.68	-	0.19	960.19	960.38	960.38	30.73	108.14
2.09	549.27	-	0.19	544.77	544.96	544.96	6.31	48.43
5.76	1,019.41	-	-	415.42	415.42	415.42	24.42	59.71
56.02	9,474.58	6.55	4.36	4,219.68	4,224.04	4,230.59	332.75	1,192.88
67.39	6,186.23	32.83	1.88	3,170.08	3,171.96	3,204.79	107.12	768.45
53.15	4,276.22	32.22	-	2,031.60	2,031.60	2,063.82	70.31	561.59
8.78	1,451.91	0.61	0.17	604.61	604.78	605.39	19.34	135.10
5.46	458.10	-	1.71	533.87	535.58	535.58	17.47	71.76
3.40	114.20	-	2.19	126.94	129.13	129.13	44.79	47.21
0.16	71.51	-	-	216.97	216.97	216.97	37.07	52.68
32.24	381.60	5.70	-	291.94	291.94	297.64	130.21	80.93
29.55	194.64	-	-	78.23	78.23	78.23	81.16	40.83
2.69	186.96	5.70	-	213.71	213.71	219.41	49.05	40.10
53.81	3,132.05	9.24	0.57	601.69	602.26	611.50	88.49	233.56
22.82	4,930.43	112.31	0.42	1,075.48	1,075.90	1,188.21	55.51	288.01
8.43	1,585.87	48.99	0.32	438.35	438.67	487.66	24.09	112.70
14.39	3,344.56	63.32	0.10	637.13	637.23	700.55	31.42	175.31
52.43	2,768.56	12.68	2.45	713.13	715.58	728.26	153.64	125.59
232.25	17,584.58	172.76	7.51	6,196.23	6,203.74	6,376.50	616.83	1,596.43
1,149.04	63,627.51	254.99	19.64	22,420.80	22,440.44	22,695.43	2,981.93	6,027.22

県森林整備課調べ

(2) - 2 樹種別森林材積表(森林法第2条)

農事 務 林所	区分 市町村名	合計	人 工 林						
			針 葉 樹				広 葉		
			すぎ	ひのき	まつ	その他	計	くぬぎ	その他
東 部	神 埼 市	1,335,228	740,219	440,784	4,334	-	1,185,337	18,689	1,778
	神 埼 町	57,451	14,433	20,630	49	-	35,112	314	-
	脊 振 村	1,277,777	725,786	420,154	4,285	-	1,150,225	18,375	1,778
	吉野ヶ里町	282,934	202,821	15,667	5,641	-	224,129	3,030	41
	三田川町	482	-	-	52	-	52	-	-
	東脊振村	282,452	202,821	15,667	5,589	-	224,077	3,030	41
	鳥 栖 市	467,944	158,347	234,399	4,467	11	397,224	541	-
	基 山 町	354,509	178,248	141,620	-	-	319,868	111	227
	上 峰 町	13,325	1,190	1,262	-	-	2,452	-	-
	み や き 町	149,214	52,675	66,966	988	-	120,629	-	-
	中 原 町	135,381	50,824	66,868	281	-	117,973	-	-
北茂安町	13,833	1,851	98	707	-	2,656	-	-	
計	2,603,154	1,333,500	900,698	15,430	11	2,249,639	22,371	2,046	
佐 賀 中 部	佐 賀 市	6,069,912	4,692,525	888,453	52,089	-	5,633,067	25,684	2,751
	佐 賀 市	102,695	26,547	34,950	2,391	-	63,888	110	133
	大 和 町	642,353	365,240	118,878	11,538	-	495,656	1,985	1,005
	富 士 町	4,385,802	3,631,851	536,966	36,766	-	4,205,583	14,946	1,498
	三 瀬 村	939,062	668,887	197,659	1,394	-	867,940	8,643	115
	多 久 市	1,395,106	823,319	180,560	1,361	-	1,005,240	31,168	218
	小 城 市	512,661	333,751	90,816	5,807	-	430,374	2,428	91
	小 城 町	471,185	312,961	78,597	5,807	-	397,365	2,381	91
	三日月町	28,355	12,480	12,112	-	-	24,592	41	-
	牛 津 町	13,121	8,310	107	-	-	8,417	6	-
計	7,977,679	5,849,595	1,159,829	59,257	-	7,068,681	59,280	3,060	
唐 津	唐 津 市	7,554,546	4,987,979	1,296,783	58,634	19	6,343,415	29,482	9,045
	唐 津 市	1,230,895	492,432	411,826	7,917	-	912,175	5,218	5,813
	浜 玉 町	777,677	529,055	138,585	11,118	-	678,758	3,848	728
	七 山 村	1,499,920	1,349,447	107,529	8,001	19	1,464,996	3,394	1,168
	巖 木 町	1,790,222	1,398,683	226,176	2,445	-	1,627,304	7,960	660
	相 知 町	1,366,310	897,055	237,628	2,078	-	1,136,761	7,111	676
	北波多村	368,657	204,605	96,826	487	-	301,918	864	-
	肥 前 町	295,468	72,334	61,162	12,957	-	146,453	1,022	-
	鎮 西 町	200,199	43,553	16,899	10,764	-	71,216	65	-
	呼 子 町	25,198	815	152	2,867	-	3,834	-	-
	玄 海 町	219,694	110,505	22,022	1,100	-	133,627	450	-
計	7,774,240	5,098,484	1,318,805	59,734	19	6,477,042	29,932	9,045	
伊 万 里	伊 万 里 市	3,650,666	2,005,926	1,012,587	3,549	-	3,022,062	4,122	873
	有 田 町	734,855	183,122	351,587	20,856	-	555,565	399	82
	有 田 町	312,301	42,943	148,814	17,901	-	209,658	188	24
	西有田町	422,554	140,179	202,773	2,955	-	345,907	211	58
計	4,385,521	2,189,048	1,364,174	24,405	-	3,577,627	4,521	955	
杵 藤	武 雄 市	2,713,364	834,852	1,246,295	27,474	-	2,108,621	6,061	647
	武 雄 市	1,847,528	573,649	873,686	12,308	-	1,459,643	4,623	522
	山 内 町	612,909	177,235	307,332	14,037	-	498,604	804	119
	北 方 町	252,927	83,968	65,277	1,129	-	150,374	634	6
	大 町 町	64,704	13,369	26,634	8	-	40,011	542	7
	江 北 町	71,561	19,397	10,807	-	-	30,204	26	-
	白 石 町	170,854	25,843	81,049	5,640	-	112,532	1,250	2,744
	白 石 町	63,089	5,065	41,656	-	-	46,721	1,007	2,739
	有 明 町	107,765	20,778	39,393	5,640	-	65,811	243	5
	鹿 島 市	1,381,557	770,322	468,057	10,396	-	1,248,775	6,823	148
	嬉 野 市	2,503,188	1,412,915	811,521	12,229	3	2,236,668	2,413	538
	塩 田 町	692,644	282,351	311,079	220	3	593,653	910	118
	嬉 野 町	1,810,544	1,130,564	500,442	12,009	-	1,643,015	1,503	420
	太 良 町	1,351,649	646,587	541,709	490	-	1,188,786	4,720	1,350
計	8,256,877	3,723,285	3,186,072	56,237	3	6,965,597	21,835	5,434	
合 計	30,997,471	18,193,912	7,929,578	215,063	33	26,338,586	137,939	20,540	

平成31年4月1日現在

単位：m³（束）

樹計	計	天 然 林			計	竹林	無立木地	
		針葉樹 まつ等	広 くぬぎ	葉 その他				樹 計
20,467	1,205,804	28	-	129,396	129,396	129,424	149,282	-
314	35,426	-	-	22,025	22,025	22,025	21,730	-
20,153	1,170,378	28	-	107,371	107,371	107,399	127,552	-
3,071	227,200	28	-	55,706	55,706	55,734	52,272	-
-	52	28	-	402	402	430	328	-
3,071	227,148	-	-	55,304	55,304	55,304	51,944	-
541	397,765	-	-	70,179	70,179	70,179	21,600	-
338	320,206	-	-	34,303	34,303	34,303	32,966	-
-	2,452	-	-	10,873	10,873	10,873	5,088	-
-	120,629	31	-	28,554	28,554	28,585	22,134	-
-	117,973	31	-	17,377	17,377	17,408	20,416	-
-	2,656	-	-	11,177	11,177	11,177	1,718	-
24,417	2,274,056	87	-	329,011	329,011	329,098	283,342	-
28,435	5,661,502	2,339	-	406,071	406,071	408,410	300,560	-
243	64,131	1,281	-	37,283	37,283	38,564	20,304	-
2,990	498,646	62	-	143,645	143,645	143,707	52,470	-
16,444	4,222,027	996	-	162,779	162,779	163,775	122,498	-
8,758	876,698	-	-	62,364	62,364	62,364	105,288	-
31,386	1,036,626	32	21	358,427	358,448	358,480	108,260	-
2,519	432,893	-	105	79,663	79,768	79,768	58,540	-
2,472	399,837	-	-	71,348	71,348	71,348	55,132	-
41	24,633	-	-	3,722	3,722	3,722	2,144	-
6	8,423	-	105	4,593	4,698	4,698	1,264	-
62,340	7,131,021	2,371	126	844,161	844,287	846,658	467,360	-
38,527	6,381,942	23,908	1,638	1,147,058	1,148,696	1,172,604	446,040	-
11,031	923,206	-	-	307,689	307,689	307,689	214,040	-
4,576	683,334	-	-	94,343	94,343	94,343	57,718	-
4,562	1,469,558	-	7	30,355	30,362	30,362	31,238	-
8,620	1,635,924	23,686	1,622	128,990	130,612	154,298	27,824	-
7,787	1,144,548	201	-	221,561	221,561	221,762	34,358	-
864	302,782	-	-	65,875	65,875	65,875	10,880	-
1,022	147,475	3	-	147,990	147,990	147,993	27,956	-
65	71,281	-	9	128,909	128,918	128,918	39,726	-
-	3,834	18	-	21,346	21,346	21,364	2,300	-
450	134,077	-	-	85,617	85,617	85,617	30,254	-
38,977	6,516,019	23,908	1,638	1,232,675	1,234,313	1,258,221	476,294	-
4,995	3,027,057	1,736	690	621,183	621,873	623,609	167,154	-
481	556,046	-	35	178,774	178,809	178,809	13,678	-
212	209,870	-	35	102,396	102,431	102,431	2,890	-
269	346,176	-	-	76,378	76,378	76,378	10,788	-
5,476	3,583,103	1,736	725	799,957	800,682	802,418	180,832	-
6,708	2,115,329	9,161	332	588,542	588,874	598,035	55,262	-
5,145	1,464,788	9,006	-	373,734	373,734	382,740	33,532	-
923	499,527	155	33	113,194	113,227	113,382	11,192	-
640	151,014	-	299	101,614	101,913	101,913	10,538	-
549	40,560	-	413	23,731	24,144	24,144	18,052	-
26	30,230	-	-	41,331	41,331	41,331	23,386	-
3,994	116,526	1,547	-	52,781	52,781	54,328	59,380	-
3,746	50,467	-	-	12,622	12,622	12,622	32,852	-
248	66,059	1,547	-	40,159	40,159	41,706	26,528	-
6,971	1,255,746	2,899	81	122,831	122,912	125,811	50,460	-
2,951	2,239,619	35,318	80	228,171	228,251	263,569	32,256	-
1,028	594,681	14,111	58	83,794	83,852	97,963	15,816	-
1,923	1,644,938	21,207	22	144,377	144,399	165,606	16,440	-
6,070	1,194,856	4,474	458	151,861	152,319	156,793	85,398	-
27,269	6,992,866	53,399	1,364	1,209,248	1,210,612	1,264,011	324,194	-
158,479	26,497,065	81,501	3,853	4,415,052	4,418,905	4,500,406	1,732,022	-

県森林整備課調べ

(2) - 3 樹種別森林面積表(森林法第5条)

農事 務 林所	区分 市町村名	合計	人 工 林							
			針 葉 樹				広 葉 樹			
			すぎ	ひのき	まつ	その他	計	くぬぎ	その他	計
東 部	神 埼 市	4,546.49	1,811.81	1,476.66	15.30	-	3,303.77	135.38	13.85	149.23
	神 埼 町	317.75	31.81	57.41	0.42	-	89.64	2.68	-	2.68
	脊 振 村	4,228.74	1,780.00	1,419.25	14.88	-	3,214.13	132.70	13.85	146.55
	吉野ヶ里町	817.13	341.71	39.99	14.70	-	396.40	18.37	0.41	18.78
	三田川町	-	-	-	-	-	-	-	-	-
	東脊振村	817.13	341.71	39.99	14.70	-	396.40	18.37	0.41	18.78
	鳥 栖 市	1,433.00	333.55	602.23	16.19	0.06	952.03	3.41	-	3.41
	基 山 町	910.85	333.03	316.20	-	-	649.23	0.71	2.67	3.38
	上 峰 町	84.71	3.49	4.16	-	-	7.65	-	-	-
	み や き 町	446.05	100.56	160.61	3.55	-	264.72	-	-	-
中 原 町	374.84	96.86	160.38	0.82	-	258.06	-	-	-	
北茂安町	71.21	3.70	0.23	2.73	-	6.66	-	-	-	
計	8,238.23	2,924.15	2,599.85	49.74	0.06	5,573.80	157.87	16.93	174.80	
佐 賀 中 部	佐 賀 市	14,446.38	8,712.99	2,465.84	153.84	-	11,332.67	160.84	22.93	183.77
	佐 賀 市	436.07	51.15	84.65	8.51	-	144.31	0.76	3.37	4.13
	大 和 町	1,962.05	717.43	339.30	36.82	-	1,093.55	22.66	5.82	28.48
	富 士 町	9,682.26	6,650.14	1,522.95	103.50	-	8,276.59	86.80	12.49	99.29
	三 瀬 村	2,366.00	1,294.27	518.94	5.01	-	1,818.22	50.62	1.25	51.87
	多 久 市	4,822.58	1,721.94	592.67	4.18	-	2,318.79	195.67	5.31	200.98
	小 城 市	1,747.77	768.29	306.26	26.83	-	1,101.38	18.45	3.03	21.48
	小 城 町	1,595.28	722.78	272.09	26.83	-	1,021.70	18.08	1.96	20.04
	三日月町	91.62	27.41	33.71	-	-	61.12	0.22	1.07	1.29
	牛 津 町	60.87	18.10	0.46	-	-	18.56	0.15	-	0.15
計	21,016.73	11,203.22	3,364.77	184.85	-	14,752.84	374.96	31.27	406.23	
唐 津	唐 津 市	23,178.91	10,671.94	4,048.84	215.67	0.25	14,936.70	206.66	61.14	267.80
	唐 津 市	5,009.67	1,254.05	1,261.70	31.20	-	2,546.95	37.65	29.79	67.44
	浜 玉 町	2,264.20	1,135.14	417.18	38.06	-	1,590.38	26.55	6.83	33.38
	七 山 村	4,038.77	3,118.27	497.66	29.28	0.25	3,645.46	33.63	11.99	45.62
	巖 木 町	4,198.26	2,550.79	680.52	7.37	-	3,238.68	48.60	8.35	56.95
	相 知 町	3,684.73	1,812.41	624.36	6.53	-	2,443.30	45.77	4.18	49.95
	北波多村	1,308.62	546.01	328.15	2.65	-	876.81	7.53	-	7.53
	肥 前 町	1,401.37	159.36	189.00	47.71	-	396.07	6.49	-	6.49
	鎮 西 町	1,124.82	93.96	49.79	41.98	-	185.73	0.44	-	0.44
	呼 子 町	148.47	1.95	0.48	10.89	-	13.32	-	-	-
玄 海 町	990.29	269.20	68.13	4.15	-	341.48	3.41	-	3.41	
計	24,169.20	10,941.14	4,116.97	219.82	0.25	15,278.18	210.07	61.14	271.21	
伊 万 里	伊 万 里 市	12,514.98	4,639.87	3,180.04	13.27	-	7,833.18	41.63	5.87	47.50
	有 田 町	2,585.27	431.03	987.12	73.70	-	1,491.85	2.97	0.74	3.71
	有 田 町	1,135.16	95.33	380.97	61.90	-	538.20	1.63	0.46	2.09
	西有田町	1,450.11	335.70	606.15	11.80	-	953.65	1.34	0.28	1.62
計	15,100.25	5,070.90	4,167.16	86.97	-	9,325.03	44.60	6.61	51.21	
杵 藤	武 雄 市	10,111.49	2,040.50	3,927.61	102.24	-	6,070.35	50.25	11.29	61.54
	武 雄 市	6,841.65	1,392.72	2,745.13	47.18	-	4,185.03	37.39	10.38	47.77
	山 内 町	2,196.16	425.84	959.88	49.87	-	1,435.59	7.45	0.86	8.31
	北 方 町	1,073.68	221.94	222.60	5.19	-	449.73	5.41	0.05	5.46
	大 町 町	332.76	30.64	80.13	0.03	-	110.80	3.36	0.04	3.40
	江 北 町	372.50	42.08	29.09	-	-	71.17	0.16	-	0.16
	白 石 町	850.63	63.13	262.87	20.37	-	346.37	12.39	19.77	32.16
	白 石 町	368.15	14.94	149.85	-	-	164.79	9.85	19.62	29.47
	有 明 町	482.48	48.19	113.02	20.37	-	181.58	2.54	0.15	2.69
	鹿 島 市	4,052.05	1,678.27	1,362.79	34.52	-	3,075.58	53.00	0.77	53.77
藤	嬉 野 市	6,448.84	2,736.71	2,130.32	36.84	0.02	4,903.89	19.47	2.99	22.46
	塩 田 町	2,202.87	660.46	914.87	0.87	0.02	1,576.22	7.05	1.02	8.07
	嬉 野 町	4,245.97	2,076.25	1,215.45	35.97	-	3,327.67	12.42	1.97	14.39
太 良 町	3,760.17	1,262.59	1,445.52	2.15	-	2,710.26	37.15	13.57	50.72	
計	25,928.44	7,853.92	9,238.33	196.15	0.02	17,288.42	175.78	48.43	224.21	
合 計	94,452.85	37,993.33	23,487.08	737.53	0.33	62,218.27	963.28	164.38	1,127.66	

平成31年4月1日現在

単位：ha

計	天 然 林				計	竹林	無立木地
	針葉樹 まつ等	広 葉 樹		計			
		くぬぎ	その他				
3,453.00	0.12	-	723.40	723.40	723.52	224.88	145.09
92.32	-	-	123.10	123.10	123.10	32.87	69.46
3,360.68	0.12	-	600.30	600.30	600.42	192.01	75.63
415.18	-	-	234.67	234.67	234.67	114.39	52.89
-	-	-	-	-	-	-	-
415.18	-	-	234.67	234.67	234.67	114.39	52.89
955.44	-	-	362.75	362.75	362.75	33.15	81.66
652.61	-	-	156.77	156.77	156.77	50.72	50.75
7.65	-	-	59.05	59.05	59.05	8.83	9.18
264.72	0.10	-	139.50	139.50	139.60	32.88	8.85
258.06	0.10	-	80.93	80.93	81.03	29.52	6.23
6.66	-	-	58.57	58.57	58.57	3.36	2.62
5,748.60	0.22	-	1,676.14	1,676.14	1,676.36	464.85	348.42
11,516.44	7.16	-	1,850.51	1,850.51	1,857.67	431.17	641.10
148.44	4.16	-	199.99	199.99	204.15	29.54	53.94
1,122.03	0.28	-	651.05	651.05	651.33	81.14	107.55
8,375.88	2.72	-	700.34	700.34	703.06	188.52	414.80
1,870.09	-	-	299.13	299.13	299.13	131.97	64.81
2,519.77	0.30	0.18	1,671.82	1,672.00	1,672.30	174.65	455.86
1,122.86	-	0.55	435.62	436.17	436.17	92.59	96.15
1,041.74	-	-	391.92	391.92	391.92	86.90	74.72
62.41	-	-	19.36	19.36	19.36	3.33	6.52
18.71	-	0.55	24.34	24.89	24.89	2.36	14.91
15,159.07	7.46	0.73	3,957.95	3,958.68	3,966.14	698.41	1,193.11
15,204.50	67.91	7.00	5,838.27	5,845.27	5,913.18	781.91	1,279.32
2,614.39	-	-	1,676.22	1,676.22	1,676.22	353.81	365.25
1,623.76	-	-	455.50	455.50	455.50	89.01	95.93
3,691.08	-	-	139.24	139.24	139.24	52.97	155.48
3,295.63	67.23	6.95	547.98	554.93	622.16	66.11	214.36
2,493.25	0.60	-	1,025.71	1,025.71	1,026.31	54.63	110.54
884.34	-	-	359.60	359.60	359.60	16.23	48.45
402.56	0.02	-	797.21	797.21	797.23	58.36	143.22
186.17	-	0.05	720.32	720.37	720.37	85.26	133.02
13.32	0.06	-	116.49	116.49	116.55	5.53	13.07
344.89	-	-	461.86	461.86	461.86	72.31	111.23
15,549.39	67.91	7.00	6,300.13	6,307.13	6,375.04	854.22	1,390.55
7,880.68	6.54	4.17	3,252.76	3,256.93	3,263.47	299.51	1,071.32
1,495.56	-	0.19	955.15	955.34	955.34	30.16	104.21
540.29	-	0.19	541.26	541.45	541.45	5.97	47.45
955.27	-	-	413.89	413.89	413.89	24.19	56.76
9,376.24	6.54	4.36	4,207.91	4,212.27	4,218.81	329.67	1,175.53
6,131.89	32.83	1.88	3,161.24	3,163.12	3,195.95	105.72	677.93
4,232.80	32.22	-	2,026.11	2,026.11	2,058.33	69.26	481.26
1,443.90	0.61	0.17	603.98	604.15	604.76	19.34	128.16
455.19	-	1.71	531.15	532.86	532.86	17.12	68.51
114.20	-	2.19	125.70	127.89	127.89	44.66	46.01
71.33	-	-	213.63	213.63	213.63	35.41	52.13
378.53	5.54	-	282.15	282.15	287.69	129.93	54.48
194.26	-	-	78.23	78.23	78.23	81.16	14.50
184.27	5.54	-	203.92	203.92	209.46	48.77	39.98
3,129.35	9.24	0.57	599.96	600.53	609.77	87.06	225.87
4,926.35	112.25	0.39	1,072.41	1,072.80	1,185.05	54.88	282.56
1,584.29	48.99	0.29	436.66	436.95	485.94	23.60	109.04
3,342.06	63.26	0.10	635.75	635.85	699.11	31.28	173.52
2,760.98	12.68	2.45	708.26	710.71	723.39	152.29	123.51
17,512.63	172.54	7.48	6,163.35	6,170.83	6,343.37	609.95	1,462.49
63,345.93	254.67	19.57	22,305.48	22,325.05	22,579.72	2,957.10	5,570.10

県森林整備課調べ

(2) - 4 樹種別森林材積表(森林法第5条)

農事 林所	区分 市町村名	合計	人 工 林							
			針 葉 樹					広 葉 樹		
			すぎ	ひのき	まつ	その他	計	くぬぎ	その他	計
東 部	神 埼 市	1,331,080	737,124	439,983	4,334	-	1,181,441	18,686	1,778	20,464
	神 埼 町	57,175	14,427	20,609	49	-	35,085	314	-	314
	脊 振 村	1,273,905	722,697	419,374	4,285	-	1,146,356	18,372	1,778	20,150
	吉野ヶ里町	282,172	202,815	15,667	5,589	-	224,071	3,030	41	3,071
	三田川町	-	-	-	-	-	-	-	-	-
	東脊振村	282,172	202,815	15,667	5,589	-	224,071	3,030	41	3,071
	鳥 栖 市	467,042	158,158	234,070	4,442	11	396,681	541	-	541
	基 山 町	354,379	178,248	141,620	-	-	319,868	111	227	338
	上 峰 町	13,325	1,190	1,262	-	-	2,452	-	-	-
	み や き 町	149,091	52,675	66,845	988	-	120,508	-	-	-
中 原 町	135,260	50,824	66,747	281	-	117,852	-	-	-	
北茂安町	13,831	1,851	98	707	-	2,656	-	-	-	
計	2,597,089	1,330,210	899,447	15,353	11	2,245,021	22,368	2,046	24,414	
佐 賀 中 部	佐 賀 市	6,063,607	4,687,983	888,259	52,089	-	5,628,331	25,557	2,489	28,046
	佐 賀 市	102,426	26,471	34,950	2,391	-	63,812	110	133	243
	大 和 町	641,170	365,062	118,808	11,538	-	495,408	1,985	764	2,749
	富 士 町	4,383,261	3,629,543	536,931	36,766	-	4,203,240	14,941	1,477	16,418
	三 瀬 村	936,750	666,907	197,570	1,394	-	865,871	8,521	115	8,636
	多 久 市	1,380,052	815,697	176,935	1,361	-	993,993	31,045	218	31,263
	小 城 市	501,788	324,225	89,978	5,807	-	420,010	2,425	89	2,514
	小 城 町	460,396	303,463	77,759	5,807	-	387,029	2,378	89	2,467
	三日月町	28,299	12,480	12,112	-	-	24,592	41	-	41
	牛 津 町	13,093	8,282	107	-	-	8,389	6	-	6
計	7,945,447	5,827,905	1,155,172	59,257	-	7,042,334	59,027	2,796	61,823	
唐 津	唐 津 市	7,538,785	4,980,941	1,295,552	58,574	19	6,335,086	29,317	9,035	38,352
	唐 津 市	1,225,744	491,162	411,070	7,857	-	910,089	5,107	5,807	10,914
	浜 玉 町	775,971	528,200	138,520	11,118	-	677,838	3,842	728	4,570
	七 山 村	1,497,163	1,347,941	107,512	8,001	19	1,463,473	3,380	1,164	4,544
	蔵 木 町	1,789,405	1,398,207	226,137	2,445	-	1,626,789	7,960	660	8,620
	相 知 町	1,362,580	894,971	237,379	2,078	-	1,134,428	7,077	676	7,753
	北波多村	367,248	203,870	96,721	487	-	301,078	864	-	864
	肥 前 町	295,331	72,222	61,162	12,957	-	146,341	1,022	-	1,022
	鎮 西 町	200,199	43,553	16,899	10,764	-	71,216	65	-	65
	呼 子 町	25,144	815	152	2,867	-	3,834	-	-	-
玄 海 町	219,644	110,455	22,022	1,100	-	133,577	450	-	450	
計	7,758,429	5,091,396	1,317,574	59,674	19	6,468,663	29,767	9,035	38,802	
伊 万 里	伊 万 里 市	3,643,686	2,003,112	1,009,786	3,535	-	3,016,433	4,058	854	4,912
	有 田 町	718,838	173,810	345,979	20,856	-	540,645	277	43	320
	有 田 町	309,402	41,632	147,897	17,901	-	207,430	188	24	212
	西有田町	409,436	132,178	198,082	2,955	-	333,215	89	19	108
計	4,362,524	2,176,922	1,355,765	24,391	-	3,557,078	4,335	897	5,232	
杵 藤	武 雄 市	2,701,962	830,343	1,241,533	27,474	-	2,099,350	5,684	559	6,243
	武 雄 市	1,839,171	570,639	869,794	12,308	-	1,452,741	4,247	456	4,703
	山 内 町	611,180	176,415	306,568	14,037	-	497,020	803	97	900
	北 方 町	251,611	83,289	65,171	1,129	-	149,589	634	6	640
	大 町 町	64,464	13,369	26,634	8	-	40,011	542	7	549
	江 北 町	70,832	19,303	10,807	-	-	30,110	27	-	27
	白 石 町	167,888	25,731	80,160	5,607	-	111,498	1,250	2,743	3,993
	白 石 町	63,083	5,062	41,654	-	-	46,716	1,007	2,738	3,745
	有 明 町	104,805	20,669	38,506	5,607	-	64,782	243	5	248
	鹿 島 市	1,380,085	769,430	467,838	10,396	-	1,247,664	6,823	140	6,963
藤	嬉 野 市	2,500,937	1,412,205	810,779	12,157	3	2,235,144	2,413	480	2,893
	塩 田 町	691,833	282,206	310,818	220	3	593,247	910	60	970
	嬉 野 町	1,809,104	1,129,999	499,961	11,937	-	1,641,897	1,503	420	1,923
	太 良 町	1,348,200	645,867	539,987	490	-	1,186,344	4,701	1,314	6,015
計	8,234,368	3,716,248	3,177,738	56,132	3	6,950,121	21,440	5,243	26,683	
合 計	30,897,857	18,142,681	7,905,696	214,807	33	26,263,217	136,937	20,017	156,954	

平成31年4月1日現在

単位：m³（束）

計	天 然 林					計	竹林	無立木地
	針葉樹 まつ等	広 葉 樹		計				
		くぬぎ	その他					
1,201,905	28	-	129,147	129,147	129,175	147,870	-	
35,399	-	-	21,776	21,776	21,776	20,318	-	
1,166,506	28	-	107,371	107,371	107,399	127,552	-	
227,142	-	-	55,030	55,030	55,030	51,944	-	
-	-	-	-	-	-	-	-	
227,142	-	-	55,030	55,030	55,030	51,944	-	
397,222	-	-	69,820	69,820	69,820	21,108	-	
320,206	-	-	34,173	34,173	34,173	32,966	-	
2,452	-	-	10,873	10,873	10,873	5,088	-	
120,508	31	-	28,552	28,552	28,583	22,008	-	
117,852	31	-	17,377	17,377	17,408	20,290	-	
2,656	-	-	11,175	11,175	11,175	1,718	-	
2,269,435	59	-	327,595	327,595	327,654	280,984	-	
5,656,377	2,339	-	404,891	404,891	407,230	298,968	-	
64,055	1,281	-	37,090	37,090	38,371	19,528	-	
498,157	62	-	142,951	142,951	143,013	52,150	-	
4,219,658	996	-	162,607	162,607	163,603	122,002	-	
874,507	-	-	62,243	62,243	62,243	105,288	-	
1,025,256	32	21	354,743	354,764	354,796	107,844	-	
422,524	-	105	79,159	79,264	79,264	58,396	-	
389,496	-	-	70,900	70,900	70,900	54,988	-	
24,633	-	-	3,666	3,666	3,666	2,144	-	
8,395	-	105	4,593	4,698	4,698	1,264	-	
7,104,157	2,371	126	838,793	838,919	841,290	465,208	-	
6,373,438	23,908	1,631	1,139,808	1,141,439	1,165,347	442,152	-	
921,003	-	-	304,741	304,741	304,741	212,996	-	
682,408	-	-	93,563	93,563	93,563	57,234	-	
1,468,017	-	-	29,146	29,146	29,146	30,870	-	
1,635,409	23,686	1,622	128,688	130,310	153,996	26,876	-	
1,142,181	201	-	220,198	220,198	220,399	33,698	-	
301,942	-	-	65,306	65,306	65,306	10,584	-	
147,363	3	-	147,965	147,965	147,968	27,956	-	
71,281	-	9	128,909	128,918	128,918	39,726	-	
3,834	18	-	21,292	21,292	21,310	2,212	-	
134,027	-	-	85,617	85,617	85,617	30,254	-	
6,507,465	23,908	1,631	1,225,425	1,227,056	1,250,964	472,406	-	
3,021,345	1,733	690	619,918	620,608	622,341	165,526	-	
540,965	-	35	177,838	177,873	177,873	13,410	-	
207,642	-	35	101,725	101,760	101,760	2,714	-	
333,323	-	-	76,113	76,113	76,113	10,696	-	
3,562,310	1,733	725	797,756	798,481	800,214	178,936	-	
2,105,593	9,161	332	586,876	587,208	596,369	54,446	-	
1,457,444	9,006	-	372,721	372,721	381,727	32,912	-	
497,920	155	33	113,072	113,105	113,260	11,192	-	
150,229	-	299	101,083	101,382	101,382	10,342	-	
40,560	-	413	23,491	23,904	23,904	18,000	-	
30,137	-	-	40,695	40,695	40,695	22,324	-	
115,491	1,503	-	50,894	50,894	52,397	59,224	-	
50,461	-	-	12,622	12,622	12,622	32,852	-	
65,030	1,503	-	38,272	38,272	39,775	26,372	-	
1,254,627	2,899	81	122,478	122,559	125,458	49,882	-	
2,238,037	35,300	73	227,527	227,600	262,900	31,936	-	
594,217	14,111	51	83,454	83,505	97,616	15,584	-	
1,643,820	21,189	22	144,073	144,095	165,284	16,352	-	
1,192,359	4,474	458	150,909	151,367	155,841	84,590	-	
6,976,804	53,337	1,357	1,202,870	1,204,227	1,257,564	320,402	-	
26,420,171	81,408	3,839	4,392,439	4,396,278	4,477,686	1,717,936	-	

県森林整備課調べ

(3) - 1 民有林齡級別森林面積表(2条森林)

単位: ha

区分	合計	針葉樹					広葉樹			
		計	すぎ	ひのき	まつ	その他	計	くぬぎ	その他	
総数	計	86,322.94	62,733.46	38,140.81	23,598.91	992.80	0.94	23,589.48	993.70	22,595.78
	1 齡級	109.27	83.72	67.78	15.94	-	-	25.55	15.03	10.52
	2 齡級	271.46	188.20	111.09	77.03	0.08	-	83.26	61.69	21.57
	3 齡級	933.26	741.45	307.15	432.86	1.19	0.25	191.81	112.08	79.73
	4 齡級	1,254.50	1,086.13	416.08	667.35	2.44	0.26	168.37	81.68	86.69
	5 齡級	1,611.06	1,408.93	552.66	852.98	3.29	-	202.13	99.93	102.20
	6 齡級	2,427.44	2,009.78	1,015.00	987.81	6.93	0.04	417.66	141.07	276.59
	7 齡級	3,449.07	2,732.65	1,567.67	1,134.29	30.69	-	716.42	215.00	501.42
	8 齡級	5,947.13	4,984.91	2,555.64	2,417.96	11.31	-	962.22	103.69	858.53
	9 齡級	9,382.75	7,552.47	3,988.66	3,520.04	43.73	0.04	1,830.28	71.21	1,759.07
	10 齡級	14,955.03	11,941.34	6,926.66	4,955.58	59.10	-	3,013.69	22.99	2,990.70
	11 齡級	15,836.02	11,386.95	7,412.01	3,815.19	159.69	0.06	4,449.07	33.95	4,415.12
	12 齡級	14,310.29	9,766.49	7,015.83	2,510.58	240.07	0.01	4,543.80	11.51	4,532.29
	13 齡級	7,905.81	4,887.34	3,527.81	1,177.85	181.67	0.01	3,018.47	15.55	3,002.92
	14 齡級	3,904.64	2,097.37	1,499.49	472.85	125.03	-	1,807.27	6.67	1,800.60
15 齡級以上	4,025.21	1,865.73	1,177.28	560.60	127.58	0.27	2,159.48	1.65	2,157.83	
人工林	計	63,627.51	62,478.47	38,140.81	23,598.91	738.42	0.33	1,149.04	974.06	174.98
	1 齡級	108.30	83.72	67.78	15.94	-	-	24.58	15.03	9.55
	2 齡級	269.23	188.18	111.09	77.03	0.06	-	81.05	61.69	19.36
	3 齡級	889.44	741.45	307.15	432.86	1.19	0.25	147.99	111.90	36.09
	4 齡級	1,186.87	1,085.87	416.08	667.35	2.44	-	101.00	81.38	19.62
	5 齡級	1,520.49	1,408.93	552.66	852.98	3.29	-	111.56	99.06	12.50
	6 齡級	2,170.33	2,009.76	1,015.00	987.81	6.93	0.02	160.57	140.49	20.08
	7 齡級	2,955.29	2,732.53	1,567.67	1,134.29	30.57	-	222.76	212.98	9.78
	8 齡級	5,087.45	4,984.24	2,555.64	2,417.96	10.64	-	103.21	99.87	3.34
	9 齡級	7,618.64	7,544.25	3,988.66	3,520.04	35.55	-	74.39	69.56	4.83
	10 齡級	11,956.65	11,931.68	6,926.66	4,955.58	49.44	-	24.97	20.93	4.04
	11 齡級	11,375.56	11,343.34	7,412.01	3,815.19	116.08	0.06	32.22	31.42	0.80
	12 齡級	9,704.71	9,691.24	7,015.83	2,510.58	164.83	-	13.47	8.05	5.42
	13 齡級	4,858.20	4,843.21	3,527.81	1,177.85	137.55	-	14.99	14.22	0.77
	14 齡級	2,072.88	2,065.77	1,499.49	472.85	93.43	-	7.11	6.18	0.93
15 齡級以上	1,853.47	1,824.30	1,177.28	560.60	86.42	-	29.17	1.30	27.87	
天然林	計	22,695.43	254.99	-	-	254.38	0.61	22,440.44	19.64	22,420.80
	1 齡級	0.97	-	-	-	-	-	0.97	-	0.97
	2 齡級	2.23	0.02	-	-	0.02	-	2.21	-	2.21
	3 齡級	43.82	-	-	-	-	-	43.82	0.18	43.64
	4 齡級	67.63	0.26	-	-	-	0.26	67.37	0.30	67.07
	5 齡級	90.57	-	-	-	-	-	90.57	0.87	89.70
	6 齡級	257.11	0.02	-	-	-	0.02	257.09	0.58	256.51
	7 齡級	493.78	0.12	-	-	0.12	-	493.66	2.02	491.64
	8 齡級	859.68	0.67	-	-	0.67	-	859.01	3.82	855.19
	9 齡級	1,764.11	8.22	-	-	8.18	0.04	1,755.89	1.65	1,754.24
	10 齡級	2,998.38	9.66	-	-	9.66	-	2,988.72	2.06	2,986.66
	11 齡級	4,460.46	43.61	-	-	43.61	-	4,416.85	2.53	4,414.32
	12 齡級	4,605.58	75.25	-	-	75.24	0.01	4,530.33	3.46	4,526.87
	13 齡級	3,047.61	44.13	-	-	44.12	0.01	3,003.48	1.33	3,002.15
	14 齡級	1,831.76	31.60	-	-	31.60	-	1,800.16	0.49	1,799.67
15 齡級以上	2,171.74	41.43	-	-	41.16	0.27	2,130.31	0.35	2,129.96	

平成31年4月1日現在

県森林整備課調べ

(3) - 2 民有林齡級別森林材積表(2条森林)

単位: m³

区分	合計	針葉樹					広葉樹			
		計	すぎ	ひのき	まつ	その他	計	くぬぎ	その他	
総 数	計	30,997,472	26,420,087	18,193,912	7,929,578	296,465	132	4,577,385	141,793	4,435,592
	1 齡級	-	-	-	-	-	-	-	-	-
	2 齡級	5,781	3,072	2,316	755	1	-	2,709	2,015	694
	3 齡級	40,060	28,068	15,690	12,320	39	19	11,992	6,852	5,140
	4 齡級	105,661	88,679	44,063	44,382	210	24	16,982	8,103	8,879
	5 齡級	197,023	170,529	84,973	85,227	329	-	26,494	12,898	13,596
	6 齡級	418,886	356,060	211,079	144,044	931	6	62,826	21,541	41,285
	7 齡級	806,349	688,549	449,927	232,513	6,109	-	117,800	36,798	81,002
	8 齡級	1,710,830	1,538,867	899,999	636,421	2,447	-	171,963	19,445	152,518
	9 齡級	3,124,352	2,787,239	1,649,694	1,127,396	10,141	8	337,113	14,295	322,818
	10 齡級	5,711,450	5,131,466	3,278,279	1,838,034	15,153	-	579,984	4,783	575,201
	11 齡級	6,362,610	5,480,733	3,849,314	1,584,155	47,253	11	881,877	7,480	874,397
	12 齡級	5,999,271	5,085,930	3,886,543	1,126,940	72,445	2	913,341	2,393	910,948
	13 齡級	3,346,424	2,728,806	2,107,768	564,359	56,677	2	617,618	3,416	614,202
	14 齡級	1,600,565	1,225,570	946,260	238,669	40,641	-	374,995	1,429	373,566
15 齡級以上	1,568,210	1,106,519	768,007	294,363	44,089	60	461,691	345	461,346	
人 工 林	計	26,497,066	26,338,586	18,193,912	7,929,578	215,063	33	158,480	137,940	20,540
	1 齡級	-	-	-	-	-	-	-	-	-
	2 齡級	5,720	3,072	2,316	755	1	-	2,648	2,015	633
	3 齡級	37,088	28,068	15,690	12,320	39	19	9,020	6,844	2,176
	4 齡級	98,748	88,655	44,063	44,382	210	-	10,093	8,073	2,020
	5 齡級	185,067	170,529	84,973	85,227	329	-	14,538	12,793	1,745
	6 齡級	380,420	356,057	211,079	144,044	931	3	24,363	21,448	2,915
	7 齡級	726,506	688,533	449,927	232,513	6,093	-	37,973	36,444	1,529
	8 齡級	1,558,105	1,538,737	899,999	636,421	2,317	-	19,368	18,760	608
	9 齡級	2,799,803	2,784,943	1,649,694	1,127,396	7,853	-	14,860	13,945	915
	10 齡級	5,133,875	5,128,780	3,278,279	1,838,034	12,467	-	5,095	4,321	774
	11 齡級	5,474,465	5,467,375	3,849,314	1,584,155	33,895	11	7,090	6,923	167
	12 齡級	5,065,381	5,062,496	3,886,543	1,126,940	49,013	-	2,885	1,672	1,213
	13 齡級	2,717,637	2,714,378	2,107,768	564,359	42,251	-	3,259	3,100	159
	14 齡級	1,216,973	1,215,439	946,260	238,669	30,510	-	1,534	1,334	200
15 齡級以上	1,097,278	1,091,524	768,007	294,363	29,154	-	5,754	268	5,486	
天 然 林	計	4,500,406	81,501	-	-	81,402	99	4,418,905	3,853	4,415,052
	1 齡級	-	-	-	-	-	-	-	-	-
	2 齡級	61	-	-	-	-	-	61	-	61
	3 齡級	2,972	-	-	-	-	-	2,972	8	2,964
	4 齡級	6,913	24	-	-	-	24	6,889	30	6,859
	5 齡級	11,956	-	-	-	-	-	11,956	105	11,851
	6 齡級	38,466	3	-	-	-	3	38,463	93	38,370
	7 齡級	79,843	16	-	-	16	-	79,827	354	79,473
	8 齡級	152,725	130	-	-	130	-	152,595	685	151,910
	9 齡級	324,549	2,296	-	-	2,288	8	322,253	350	321,903
	10 齡級	577,575	2,686	-	-	2,686	-	574,889	462	574,427
	11 齡級	888,145	13,358	-	-	13,358	-	874,787	557	874,230
	12 齡級	933,890	23,434	-	-	23,432	2	910,456	721	909,735
	13 齡級	628,787	14,428	-	-	14,426	2	614,359	316	614,043
	14 齡級	383,592	10,131	-	-	10,131	-	373,461	95	373,366
15 齡級以上	470,932	14,995	-	-	14,935	60	455,937	77	455,860	

平成31年4月1日現在

県森林整備課調べ

(3) - 3 民有林齡級別森林面積表(5条森林)

単位: ha

区分	合計	針葉樹						広葉樹		
		計	すぎ	ひのき	まつ	その他	計	くぬぎ	その他	
総数	計	85,925.65	62,472.94	37,993.33	23,487.08	991.59	0.94	23,452.71	982.85	22,469.86
	1 齡級	106.94	81.45	65.51	15.94	-	-	25.49	15.03	10.46
	2 齡級	262.48	186.52	110.12	76.32	0.08	-	75.96	59.77	16.19
	3 齡級	921.10	736.87	305.71	429.72	1.19	0.25	184.23	109.13	75.10
	4 齡級	1,248.19	1,079.84	413.61	663.53	2.44	0.26	168.35	81.66	86.69
	5 齡級	1,593.25	1,393.13	545.85	843.99	3.29	-	200.12	98.31	101.81
	6 齡級	2,360.69	1,948.28	989.98	951.33	6.93	0.04	412.41	137.67	274.74
	7 齡級	3,419.33	2,707.54	1,554.06	1,122.79	30.69	-	711.79	214.75	497.04
	8 齡級	5,904.65	4,951.80	2,536.94	2,403.55	11.31	-	952.85	103.03	849.82
	9 齡級	9,353.75	7,533.82	3,979.10	3,510.95	43.73	0.04	1,819.93	71.21	1,748.72
	10 齡級	14,906.31	11,907.02	6,904.06	4,943.86	59.10	-	2,999.29	22.99	2,976.30
	11 齡級	15,770.77	11,353.73	7,384.93	3,809.31	159.43	0.06	4,417.04	33.95	4,383.09
	12 齡級	14,285.34	9,753.58	7,006.54	2,507.61	239.42	0.01	4,531.76	11.48	4,520.28
	13 齡級	7,882.23	4,881.46	3,524.08	1,175.90	181.47	0.01	3,000.77	15.55	2,985.22
	14 齡級	3,894.81	2,094.01	1,496.73	472.25	125.03	-	1,800.80	6.67	1,794.13
15 齡級以上	4,015.81	1,863.89	1,176.11	560.03	127.48	0.27	2,151.92	1.65	2,150.27	
人工林	計	63,345.93	62,218.27	37,993.33	23,487.08	737.53	0.33	1,127.66	963.28	164.38
	1 齡級	105.97	81.45	65.51	15.94	-	-	24.52	15.03	9.49
	2 齡級	260.25	186.50	110.12	76.32	0.06	-	73.75	59.77	13.98
	3 齡級	877.31	736.87	305.71	429.72	1.19	0.25	140.44	108.95	31.49
	4 齡級	1,180.56	1,079.58	413.61	663.53	2.44	-	100.98	81.36	19.62
	5 齡級	1,503.09	1,393.13	545.85	843.99	3.29	-	109.96	97.48	12.48
	6 齡級	2,105.43	1,948.26	989.98	951.33	6.93	0.02	157.17	137.09	20.08
	7 齡級	2,929.59	2,707.42	1,554.06	1,122.79	30.57	-	222.17	212.73	9.44
	8 齡級	5,053.64	4,951.13	2,536.94	2,403.55	10.64	-	102.51	99.21	3.30
	9 齡級	7,599.99	7,525.60	3,979.10	3,510.95	35.55	-	74.39	69.56	4.83
	10 齡級	11,922.17	11,897.36	6,904.06	4,943.86	49.44	-	24.81	20.93	3.88
	11 齡級	11,342.40	11,310.18	7,384.93	3,809.31	115.88	0.06	32.22	31.42	0.80
	12 齡級	9,691.96	9,678.49	7,006.54	2,507.61	164.34	-	13.47	8.05	5.42
	13 齡級	4,852.32	4,837.33	3,524.08	1,175.90	137.35	-	14.99	14.22	0.77
	14 齡級	2,069.52	2,062.41	1,496.73	472.25	93.43	-	7.11	6.18	0.93
15 齡級以上	1,851.73	1,822.56	1,176.11	560.03	86.42	-	29.17	1.30	27.87	
天然林	計	22,579.72	254.67	-	-	254.06	0.61	22,325.05	19.57	22,305.48
	1 齡級	0.97	-	-	-	-	-	0.97	-	0.97
	2 齡級	2.23	0.02	-	-	0.02	-	2.21	-	2.21
	3 齡級	43.79	-	-	-	-	-	43.79	0.18	43.61
	4 齡級	67.63	0.26	-	-	-	0.26	67.37	0.30	67.07
	5 齡級	90.16	-	-	-	-	-	90.16	0.83	89.33
	6 齡級	255.26	0.02	-	-	-	0.02	255.24	0.58	254.66
	7 齡級	489.74	0.12	-	-	0.12	-	489.62	2.02	487.60
	8 齡級	851.01	0.67	-	-	0.67	-	850.34	3.82	846.52
	9 齡級	1,753.76	8.22	-	-	8.18	0.04	1,745.54	1.65	1,743.89
	10 齡級	2,984.14	9.66	-	-	9.66	-	2,974.48	2.06	2,972.42
	11 齡級	4,428.37	43.55	-	-	43.55	-	4,384.82	2.53	4,382.29
	12 齡級	4,593.38	75.09	-	-	75.08	0.01	4,518.29	3.43	4,514.86
	13 齡級	3,029.91	44.13	-	-	44.12	0.01	2,985.78	1.33	2,984.45
	14 齡級	1,825.29	31.60	-	-	31.60	-	1,793.69	0.49	1,793.20
15 齡級以上	2,164.08	41.33	-	-	41.06	0.27	2,122.75	0.35	2,122.40	

平成31年4月1日現在

県森林整備課調べ

(3) - 4 民有林齡級別森林材積表(5条森林)

単位: m³

区分	合計	針葉樹					広葉樹			
		計	すぎ	ひのき	まつ	その他	計	くぬぎ	その他	
総 数	計	30,897,857	26,344,625	18,142,681	7,905,696	296,116	132	4,553,232	140,776	4,412,456
	1 齡級	-	-	-	-	-	-	-	-	-
	2 齡級	5,556	3,057	2,305	751	1	-	2,499	1,966	533
	3 齡級	39,518	27,936	15,629	12,249	39	19	11,582	6,715	4,867
	4 齡級	105,223	88,244	43,837	44,173	210	24	16,979	8,100	8,879
	5 齡級	195,119	168,859	84,075	84,455	329	-	26,260	12,712	13,548
	6 齡級	408,563	346,470	206,311	139,222	931	6	62,093	21,070	41,023
	7 齡級	800,028	682,992	446,547	230,336	6,109	-	117,036	36,757	80,279
	8 齡級	1,699,879	1,529,537	894,180	632,910	2,447	-	170,342	19,322	151,020
	9 齡級	3,116,130	2,780,912	1,646,105	1,124,658	10,141	8	335,218	14,295	320,923
	10 齡級	5,694,131	5,116,889	3,267,973	1,833,763	15,153	-	577,242	4,783	572,459
	11 齡級	6,340,970	5,465,805	3,836,790	1,581,821	47,183	11	875,165	7,480	867,685
	12 齡級	5,990,379	5,079,450	3,881,577	1,125,602	72,269	2	910,929	2,386	908,543
	13 齡級	3,339,642	2,725,515	2,105,580	563,328	56,605	2	614,127	3,416	610,711
	14 齡級	1,597,134	1,223,476	944,483	238,352	40,641	-	373,658	1,429	372,229
15 齡級以上	1,565,585	1,105,483	767,289	294,076	44,058	60	460,102	345	459,757	
人 工 林	計	26,420,171	26,263,217	18,142,681	7,905,696	214,807	33	156,954	136,937	20,017
	1 齡級	-	-	-	-	-	-	-	-	-
	2 齡級	5,495	3,057	2,305	751	1	-	2,438	1,966	472
	3 齡級	36,548	27,936	15,629	12,249	39	19	8,612	6,707	1,905
	4 齡級	98,310	88,220	43,837	44,173	210	-	10,090	8,070	2,020
	5 齡級	183,216	168,859	84,075	84,455	329	-	14,357	12,614	1,743
	6 齡級	370,359	346,467	206,311	139,222	931	3	23,892	20,977	2,915
	7 齡級	720,856	682,976	446,547	230,336	6,093	-	37,880	36,403	1,477
	8 齡級	1,548,644	1,529,407	894,180	632,910	2,317	-	19,237	18,637	600
	9 齡級	2,793,476	2,778,616	1,646,105	1,124,658	7,853	-	14,860	13,945	915
	10 齡級	5,119,269	5,114,203	3,267,973	1,833,763	12,467	-	5,066	4,321	745
	11 齡級	5,459,555	5,452,465	3,836,790	1,581,821	33,843	11	7,090	6,923	167
	12 齡級	5,058,945	5,056,060	3,881,577	1,125,602	48,881	-	2,885	1,672	1,213
	13 齡級	2,714,346	2,711,087	2,105,580	563,328	42,179	-	3,259	3,100	159
	14 齡級	1,214,879	1,213,345	944,483	238,352	30,510	-	1,534	1,334	200
15 齡級以上	1,096,273	1,090,519	767,289	294,076	29,154	-	5,754	268	5,486	
天 然 林	計	4,477,686	81,408	-	-	81,309	99	4,396,278	3,839	4,392,439
	1 齡級	-	-	-	-	-	-	-	-	-
	2 齡級	61	-	-	-	-	-	61	-	61
	3 齡級	2,970	-	-	-	-	-	2,970	8	2,962
	4 齡級	6,913	24	-	-	-	24	6,889	30	6,859
	5 齡級	11,903	-	-	-	-	-	11,903	98	11,805
	6 齡級	38,204	3	-	-	-	3	38,201	93	38,108
	7 齡級	79,172	16	-	-	16	-	79,156	354	78,802
	8 齡級	151,235	130	-	-	130	-	151,105	685	150,420
	9 齡級	322,654	2,296	-	-	2,288	8	320,358	350	320,008
	10 齡級	574,862	2,686	-	-	2,686	-	572,176	462	571,714
	11 齡級	881,415	13,340	-	-	13,340	-	868,075	557	867,518
	12 齡級	931,434	23,390	-	-	23,388	2	908,044	714	907,330
	13 齡級	625,296	14,428	-	-	14,426	2	610,868	316	610,552
	14 齡級	382,255	10,131	-	-	10,131	-	372,124	95	372,029
15 齡級以上	469,312	14,964	-	-	14,904	60	454,348	77	454,271	

平成31年4月1日現在

県森林整備課調べ

(4) 森林成長量

単位：m³

農事 務 林 所	区分 市町村名	森林法2条森林			地域森林計画対象森林(5条)			対象外森林		
		計	人工林	天然林	計	人工林	天然林	計	人工林	天然林
東 部	神 埼 市	31,663	30,854	809	31,570	30,761	809	93	93	-
	神 埼 町	952	783	169	949	780	169	3	3	-
	脊 振 村	30,711	30,071	640	30,621	29,981	640	90	90	-
	吉 野 々 里 町	4,096	3,683	413	4,094	3,682	412	2	1	1
	三 田 川 町	1	1	-	-	-	-	1	1	-
	東 脊 振 村	4,095	3,682	413	4,094	3,682	412	1	-	1
	鳥 栖 市	7,931	7,849	82	7,922	7,840	82	9	9	-
	基 山 町	5,436	5,396	40	5,435	5,396	39	1	-	1
	上 峰 町	141	89	52	141	89	52	-	-	-
	み や き 町	2,429	2,366	63	2,427	2,364	63	2	2	-
	中 原 町	2,386	2,335	51	2,384	2,333	51	2	2	-
北 茂 安 町	43	31	12	43	31	12	-	-	-	
計	51,696	50,237	1,459	51,589	50,132	1,457	107	105	2	
佐 賀 中 部	佐 賀 市	112,119	110,132	1,987	111,996	110,010	1,986	123	122	1
	佐 賀 市	1,265	1,101	164	1,264	1,100	164	1	1	-
	大 和 町	10,381	10,141	240	10,340	10,100	240	41	41	-
	富 士 町	83,154	81,943	1,211	83,118	81,907	1,211	36	36	-
	三 瀬 村	17,319	16,947	372	17,274	16,903	371	45	44	1
	多 久 市	24,332	23,143	1,189	23,997	22,823	1,174	335	320	15
	小 城 市	10,551	10,208	343	10,305	9,963	342	246	245	1
	小 城 町	9,851	9,519	332	9,605	9,274	331	246	245	1
	三 日 月 町	553	548	5	553	548	5	-	-	-
	牛 津 町	147	141	6	147	141	6	-	-	-
計	147,002	143,483	3,519	146,298	142,796	3,502	704	687	17	
唐 津	唐 津 市	152,405	147,900	4,505	152,168	147,685	4,483	237	215	22
	唐 津 市	24,389	23,346	1,043	24,320	23,284	1,036	69	62	7
	浜 玉 町	15,834	15,433	401	15,805	15,407	398	29	26	3
	七 山 村	42,551	42,164	387	42,508	42,130	378	43	34	9
	葭 木 町	32,708	31,605	1,103	32,690	31,587	1,103	18	18	-
	相 知 町	23,090	22,517	573	23,038	22,468	570	52	49	3
	北 波 多 村	8,816	8,521	295	8,795	8,500	295	21	21	-
	肥 前 町	3,194	2,980	214	3,189	2,975	214	5	5	-
	鎮 西 町	1,742	1,292	450	1,742	1,292	450	-	-	-
	呼 子 町	81	42	39	81	42	39	-	-	-
玄 海 町	3,197	3,023	174	3,196	3,022	174	1	1	-	
計	155,602	150,923	4,679	155,364	150,707	4,657	238	216	22	
伊 万 里	伊 万 里 市	75,317	73,264	2,053	75,091	73,040	2,051	226	224	2
	有 田 町	14,199	13,558	641	13,463	12,823	640	736	735	1
	有 田 町	4,521	4,203	318	4,439	4,121	318	82	82	-
	西 有 田 町	9,678	9,355	323	9,024	8,702	322	654	653	1
計	89,516	86,822	2,694	88,554	85,863	2,691	962	959	3	
杵 藤	武 雄 市	57,808	55,881	1,927	57,315	55,388	1,927	493	493	-
	武 雄 市	39,831	38,376	1,455	39,451	37,996	1,455	380	380	-
	山 内 町	13,325	13,048	277	13,243	12,966	277	82	82	-
	北 方 町	4,652	4,457	195	4,621	4,426	195	31	31	-
	大 町 町	1,057	989	68	1,057	989	68	-	-	-
	江 北 町	639	570	69	637	569	68	2	1	1
	白 石 町	3,233	3,023	210	3,208	3,002	206	25	21	4
	白 石 町	1,678	1,543	135	1,678	1,543	135	-	-	-
	有 明 町	1,555	1,480	75	1,530	1,459	71	25	21	4
	鹿 島 市	31,166	30,696	470	31,144	30,674	470	22	22	-
	嬉 野 市	47,298	46,275	1,023	47,265	46,242	1,023	33	33	-
	塩 田 町	15,123	14,827	296	15,111	14,815	296	12	12	-
嬉 野 町	32,175	31,448	727	32,154	31,427	727	21	21	-	
太 良 町	29,017	27,936	1,081	28,962	27,882	1,080	55	54	1	
計	170,218	165,370	4,848	169,588	164,746	4,842	630	624	6	
合 計	614,034	596,835	17,199	611,393	594,244	17,149	2,641	2,591	50	

平成31年4月1日現在

県森林整備課調べ

3 国有林

(1) 森林現況表(総数)

単位：面積 ha，材積千m³

農事 務 林所	区分 市町村名	総 数			人 工 林			天 然 林			無立木地	その他
		面 積	材 積		面 積	材 積		面 積	材 積			
			針	広		針	広		針	広		
東 部	神 埼 市	1,203	264	66	799	258	20	365	6	47	8	31
	吉野ヶ里町	1,220	329	42	1,036	324	21	150	5	22	3	31
	鳥 栖 市	900	177	48	609	169	12	267	8	36	-	24
	基 山 町	41	9	2	36	9	2	4	-	1	-	0
	上 峰 町	100	18	7	88	18	5	10	-	1	-	3
	み や き 町	477	118	18	371	116	7	91	2	10	-	15
	計	3,942	917	183	2,940	895	67	888	21	116	11	103
佐 賀 中 部	佐 賀 市	3,233	728	136	2,249	711	42	834	17	95	21	130
	多 久 市	13	4	0	13	4	0	-	-	-	-	0
	小 城 市	532	122	21	387	120	9	125	2	13	-	19
	計	3,778	854	158	2,649	835	51	960	19	107	21	149
唐 津	唐 津 市	2,312	448	110	1,405	397	26	841	51	84	-	65
	玄 海 町	-	-	-	-	-	-	-	-	-	-	-
	計	2,312	448	110	1,405	397	26	841	51	84	-	65
伊 万 里	伊 万 里 市	1,711	368	92	1,190	365	16	473	4	77	9	39
	有 田 町	1,258	96	135	324	88	9	843	7	126	-	90
	計	2,969	464	227	1,514	453	25	1,317	11	202	9	130
杵 藤	武 雄 市	102	14	7	65	14	1	34	0	6	-	2
	大 町 町	-	-	-	-	-	-	-	-	-	-	-
	江 北 町	-	-	-	-	-	-	-	-	-	-	-
	白 石 町	176	34	9	135	34	3	39	0	6	-	2
	鹿 島 市	1,298	193	106	642	185	14	600	8	93	8	48
	嬉 野 市	765	151	37	509	149	3	212	2	33	24	20
	太 良 町	352	97	4	308	96	1	33	0	3	-	11
	計	2,693	489	163	1,659	479	23	919	10	141	32	83
合 計	15,694	3,172	842	10,166	3,060	191	4,925	112	651	73	530	

総数は林野庁所管、官行造林の合計でその他省庁所管を除く。九州森林管理局調べ
 佐賀東部国有林の地域別の森林計画書：平成28年4月1日
 佐賀西部国有林の地域別の森林計画書：平成30年4月1日

(2) 齡級別森林面積・材積表

単位 面積：ha，材積：千m³

区分	合計		針葉樹		広葉樹		
	面積	材積	面積	材積	面積	材積	
総数	計	15,091	4,009	10,023	3,172	5,068	841
	1 齡級	228	5	223	5	5	-
	2 齡級	62	-	42	-	20	-
	3 齡級	59	1	36	1	22	-
	4 齡級	174	10	103	7	71	3
	5 齡級	306	33	198	26	108	7
	6 齡級	469	67	310	54	160	13
	7 齡級	810	196	689	184	122	12
	8 齡級	1,018	322	977	316	41	6
	9 齡級	1,346	466	1,254	451	92	15
	10 齡級	2,047	732	1,794	687	253	45
	11 齡級	1,736	588	1,437	530	299	58
	12 齡級	1,170	375	870	315	301	60
	13 齡級	1,443	387	786	258	658	129
	14 齡級	882	215	381	119	501	96
	15 齡級以上	3,342	612	925	216	2,417	396
人工林	計	10,166	3,247	9,389	3,060	777	191
	1 齡級	224	5	223	5	2	-
	2 齡級	47	-	42	-	5	-
	3 齡級	46	1	36	1	9	-
	4 齡級	119	8	103	7	15	1
	5 齡級	223	28	198	26	25	2
	6 齡級	330	56	310	54	20	2
	7 齡級	724	188	689	184	36	4
	8 齡級	1,001	320	977	316	24	4
	9 齡級	1,287	458	1,252	451	34	7
	10 齡級	1,854	703	1,789	685	66	18
	11 齡級	1,504	553	1,415	526	89	27
	12 齡級	937	338	843	311	94	27
	13 齡級	825	282	690	241	135	41
	14 齡級	388	129	312	106	76	23
	15 齡級以上	658	178	511	145	147	33
天然林	計	4,925	762	634	112	4,291	651
	1 齡級	3	-	-	-	3	-
	2 齡級	14	-	-	-	14	-
	3 齡級	13	-	-	-	13	-
	4 齡級	55	2	0	-	55	2
	5 齡級	83	5	-	-	83	5
	6 齡級	140	11	0	-	140	11
	7 齡級	86	8	-	-	86	8
	8 齡級	17	2	0	-	17	2
	9 齡級	59	8	1	-	58	8
	10 齡級	192	29	5	2	187	27
	11 齡級	231	35	22	4	210	31
	12 齡級	234	37	27	4	207	33
	13 齡級	619	105	96	17	523	88
	14 齡級	494	86	69	13	425	73
	15 齡級以上	2,683	434	414	71	2,270	363

四捨五入により計は必ずしも一致しない

九州森林管理局調べ

佐賀東部国有林の地域別の森林計画書：平成28年4月1日
 佐賀西部国有林の地域別の森林計画書：平成30年4月1日

林業生産基盤・木材加工流通
施設及び木造施設の整備状況

1 林 道

(1) 林道の現況

農事 務 林所	市町村名	民有林 面 積 (ha)	平成30年度実績		林道認定		用途変更		平成30年度末現況				
			開設延長 (m)	舗装延長 (m)	路線数	延長 (m)	路線数	延長 (m)	開 設			舗 装	
									路線数	延長A(m)	密度(m/ha)	延長B(m)	B/A(%)
東 部	神 埼 市	4,546.49	440.00	-	-	-	-	-	39 (5)	82,607.0	18.2	66,122.0	80.0
	吉野ヶ里町	817.13	-	-	-	-	-	-	6 (3)	27,449.0	33.6	24,471.0	89.2
	鳥 栖 市	1,433.00	-	-	-	-	-	-	6 (2)	21,743.0	15.2	21,216.0	97.6
	基 山 町	910.85	-	-	-	-	-	-	5 (2)	14,986.0	16.5	14,986.0	100.0
	上 峰 町	84.71	-	-	-	-	-	-	4 (1)	3,974.0	46.9	2,489.0	62.6
	み や き 町	446.05	-	-	-	-	-	-	1 (1)	5,485.0	12.3	5,265.0	96.0
	計	8,238.23	440.00	-	-	-	-	-	61 (14)	156,244.0	19.0	134,549.0	86.1
佐 賀 中 部	佐 賀 市	14,446.38	-	-	-	-	-	-	91 (6)	198,752.1	13.8	174,856.7	88.0
	多 久 市	4,822.58	-	-	-	-	-	-	19 (2)	43,393.6	9.0	27,467.7	63.3
	小 城 市	1,747.77	56.50	-	-	-	-	-	10 (1)	18,821.5	10.8	14,055.0	74.7
	計	21,016.73	56.50	-	-	-	-	-	120 (9)	260,967.2	12.4	216,379.4	82.9
唐 津	唐 津 市	23,178.91	286.00	-	-	-	-	-	104 (4)	323,035.3	13.9	277,106.1	85.8
	玄 海 町	990.29	-	-	-	-	-	-	-	-	-	-	-
	計	24,169.20	286.00	-	-	-	-	-	104 (4)	323,035.3	13.4	277,106.1	85.8
伊 万 里	伊 万 里 市	12,514.98	348.00	240.00	-	-	-	-	51 (2)	76,743.6	6.1	59,574.5	77.6
	有 田 町	2,585.27	-	-	-	-	-	-	10 (2)	20,172.0	7.8	15,024.2	74.5
	計	15,100.25	348.00	240.00	-	-	-	-	61 (4)	96,915.6	6.4	74,598.7	77.0
杵 藤	武 雄 市	10,111.49	864.00	497.00	-	-	-	-	56 (1)	83,274.0	8.2	39,873.9	47.9
	大 町 町	332.76	-	-	-	-	-	-	1 (0)	2,476.1	7.4	1,548.4	62.5
	江 北 町	372.50	-	-	-	-	-	-	1 (0)	2,247.0	6.0	2,247.0	100.0
	白 石 町	850.63	-	-	-	-	-	-	9 (1)	18,509.0	21.8	18,249.0	98.6
	鹿 島 市	4,052.05	-	-	-	-	-	-	21 (1)	47,607.6	11.7	27,307.6	57.4
	嬉 野 市	6,448.84	-	-	-	-	-	-	50 (2)	108,423.0	16.8	102,544.0	94.6
	太 良 町	3,760.17	240.00	-	-	-	-	-	22 (1)	60,891.0	16.2	54,650.0	89.8
	計	25,928.44	1,104.00	497.00	-	-	-	-	160 (6)	323,427.7	12.5	246,419.9	76.2
合 計	94,452.85	2,234.50	737.00	-	-	-	-	506 (37)	1,160,589.8	12.3	949,053.1	81.8	

(注) 路線数の()書は、他市町との重複路線である。なお、実路線については起点の所在する市町に計上している。

民有林面積は地域森林計画対象森林(5条)である。

県森林整備課調べ

(2) 林内路網の現況

単位：m

農林事務所名	市町村名	民有林 面積 ha	公道		林道		作業道		林内路網 延長 a+b+c 延長	平成30年度 末時点林内 路網密度 (m/ha)
			a		b		c			
			路線数	延長	路線数	延長	路線数	延長		
東部	鳥栖市	1,433.00	-	14,100	6	21,743.0	19	5,784	41,627	29.0
	基山町	910.85	-	7,705	5	14,986.0	20	5,615	28,306	31.1
	上峰町	84.71	-	500	4	3,974.0	-	-	4,474	52.8
	みやき町	446.05	-	900	1	5,485.0	16	7,200	13,585	30.5
	中原町	374.84	-	900	1	5,485.0	16	7,200	13,585	36.2
	北茂安町	71.21	-	-	-	-	-	-	-	-
	神埼市	4,546.49	-	34,400	39	82,168.0	133	61,429	177,997	33.6
	神埼町	317.75	-	1,000	1	14,568.0	-	0	15,568	3.2
	脊振村	4,228.74	-	33,400	38	67,600.0	133	61,429	162,429	16.7
	吉野ヶ里町	817.13	-	15,200	6	23,862.0	7	5,091	44,153	56.9
	三田川町	0.00	-	-	-	-	-	0	0	-
	東脊振村	817.13	-	15,200	6	23,862.0	7	5,091	44,153	24.1
	計	8,238.23	-	72,805	61	152,218.0	195	85,119	310,142	37.6
佐賀中部	佐賀市	14,446.38	-	96,691	91	198,071.1	715	350,281	645,043	44.7
	佐賀市	436.07	-	400	4	6,106.0	51	20,449	26,955	61.8
	大和町	1,962.05	-	5,200	5	11,853.0	8	3,863	20,916	10.7
	富士町	9,682.26	-	74,310	64	143,569.1	586	293,360	511,239	52.8
	三瀬村	2,366.00	-	16,781	18	36,543.0	70	32,609	85,933	36.3
	多久市	4,822.58	-	75,300	19	43,581.6	71	37,944	156,826	32.5
	小城市	1,747.77	-	50,808	10	18,878.0	75	31,985	101,671	58.2
	小城町	1,595.28	-	47,235	10	18,878.0	73	31,585	97,698	61.2
	三日月町	91.62	-	-	-	-	1	300	300	3.3
	牛津町	60.87	-	3,573	-	-	1	100	3,673	60.3
計	21,016.73	-	222,799	120	260,530.7	861	420,210	903,540	43.0	
唐津	唐津市	23,178.91	-	287,121	104	323,558.0	1,006	341,007	951,686	41.1
	唐津市	5,009.67	-	52,627	17	34,148.4	58	21,632	108,407	21.6
	浜玉町	2,264.20	-	33,444	13	39,244.9	77	23,469	96,158	42.5
	七山村	4,038.77	-	93,250	31	106,431.0	457	145,177	344,858	85.4
	巖木町	4,198.26	-	31,000	19	63,243.0	158	46,868	141,111	33.6
	相知町	3,684.73	-	18,200	23	79,557.7	40	11,230	108,988	29.6
	北波多村	1,308.62	-	19,800	-	-	5	593	20,393	15.6
	肥前町	1,401.37	-	16,500	-	-	3	680	17,180	12.3
	鎮西町	1,124.82	-	22,300	1	933.0	1	219	23,452	20.8
	呼子町	148.47	-	-	-	-	207	91,139	91,139	613.9
玄海町	990.29	-	17,200	-	-	1	258	17,458	17.6	
計	24,169.20	-	304,321	104	323,558.0	1,007	341,265	969,144	40.1	
伊万里	伊万里市	12,514.98	-	143,035	51	76,885.7	211	78,396	298,317	23.8
	有田町	2,585.27	-	53,739	10	20,172.0	67	27,152	101,063	39.1
	有田町	1,135.16	-	23,919	3	4,574.0	23	8,970	37,463	33.0
	西有田町	1,450.11	-	29,820	7	15,598.0	44	18,182	63,600	43.9
	計	15,100.25	-	196,774	61	97,057.7	278	105,548	399,380	26.4
杵藤	武雄市	10,111.49	-	101,341	56	83,287.0	163	91,683	276,311	27.3
	武雄市	6,841.65	-	55,513	32	41,555.0	123	73,145	170,213	24.9
	山内町	2,196.16	-	24,128	16	32,563.0	24	14,486	71,177	32.4
	北方町	1,073.68	-	21,700	8	9,169.0	16	4,052	34,921	32.5
	大町町	332.76	-	4,890	1	1,906.5	1	193	6,990	21.0
	江北町	372.50	-	9,255	1	2,247.0	2	330	11,832	31.8
	白石町	850.63	-	14,800	9	18,509.0	7	5,309	38,618	45.4
	白石町	368.15	-	4,900	5	10,919.0	5	3,259	19,078	51.8
	有明町	482.48	-	9,900	4	7,590.0	2	2,050	19,540	40.5
	鹿島市	4,052.05	-	45,457	21	49,326.6	72	27,000	121,784	30.1
	嬉野市	6,448.84	-	70,168	50	107,557.0	92	41,940	219,665	34.1
	塩田町	2,202.87	-	23,818	17	41,132.0	16	7,230	72,180	32.8
	嬉野町	4,245.97	-	46,350	33	66,425.0	76	34,710	147,485	34.7
太良町	3,760.17	-	42,000	22	61,114.0	162	74,346	177,460	47.2	
計	25,928.44	-	287,911	160	323,947.1	499	240,801	852,659	32.9	
合計	94,452.85	-	1,084,610	506	1,157,311.5	2,840	1,192,943	3,434,864	36.4	

県森林整備課調べ

(3) - 1 林道開設事業実績(平成26~30年度)

単位:延長m,事業費千円

農事 務所 林名	区 分 市町村名	総 数		基 幹 道		管 理 道		施 業 道		林 業 専 用 道		県 単	
		延 長	事業費	延 長	事業費	延 長	事業費	延 長	事業費	延 長	事業費	延 長	事業費
東 部	神 埼 市	2,154	101,491	-	-	-	-	-	-	2,154	101,491	-	-
	神埼町	-	-	-	-	-	-	-	-	-	-	-	-
	脊振村	2,154	101,491	-	-	-	-	-	-	2,154	101,491	-	-
	吉 野 ケ 里 町	-	-	-	-	-	-	-	-	-	-	-	-
	東脊振村	-	-	-	-	-	-	-	-	-	-	-	-
	鳥 栖 市	315	153,400	315	153,400	-	-	-	-	-	-	-	-
	基 山 町	-	2,880	-	-	-	2,880	-	-	-	-	-	-
	上 峰 町	-	-	-	-	-	-	-	-	-	-	-	-
	み や き 町	-	-	-	-	-	-	-	-	-	-	-	-
	中原町	-	-	-	-	-	-	-	-	-	-	-	-
北茂安町	-	-	-	-	-	-	-	-	-	-	-	-	
計		2,469	257,771	315	153,400	-	2,880	-	-	-	101,491	-	-
佐 賀 中 部	佐 賀 市	-	-	-	-	-	-	-	-	-	-	-	-
	佐賀市	-	-	-	-	-	-	-	-	-	-	-	-
	大和町	-	-	-	-	-	-	-	-	-	-	-	-
	富士町	-	-	-	-	-	-	-	-	-	-	-	-
	三瀬村	-	-	-	-	-	-	-	-	-	-	-	-
	多 久 市	238	58,538	-	-	-	-	-	-	238	58,538	-	-
	小 城 市	411	119,074	-	-	-	-	-	-	411	119,074	-	-
	小城町	411	119,074	-	-	-	-	-	-	411	119,074	-	-
	三日月町	-	-	-	-	-	-	-	-	-	-	-	-
	牛津町	-	-	-	-	-	-	-	-	-	-	-	-
計		649	177,612	-	-	-	-	-	649	177,612	-	-	
唐 津	唐 津 市	3,326	453,839	-	-	900	180,914	-	-	2,426	272,925	-	-
	唐津市	-	-	-	-	-	-	-	-	-	-	-	-
	浜玉町	-	-	-	-	-	-	-	-	-	-	-	-
	七山村	1,789	151,207	-	-	-	-	-	-	1,789	151,207	-	-
	厳木町	-	13,334	-	-	-	-	-	-	-	13,334	-	-
	相知町	1,537	289,298	-	-	900	180,914	-	-	637	108,384	-	-
	北波多村	-	-	-	-	-	-	-	-	-	-	-	-
	肥前町	-	-	-	-	-	-	-	-	-	-	-	-
	鎮西町	-	-	-	-	-	-	-	-	-	-	-	-
	呼子町	-	-	-	-	-	-	-	-	-	-	-	-
玄 海 町	-	-	-	-	-	-	-	-	-	-	-	-	
計		3,326	453,839	-	-	900	180,914	-	-	2,426	272,925	-	-
伊 万 里	伊 万 里 市	2,200	553,618	-	-	2,200	553,618	-	-	-	-	-	-
	有 田 町	-	-	-	-	-	-	-	-	-	-	-	-
	有田町	-	-	-	-	-	-	-	-	-	-	-	-
	西有田町	-	-	-	-	-	-	-	-	-	-	-	-
計		2,200	553,618	-	-	2,200	553,618	-	-	-	-	-	
杵 藤	武 雄 市	2,692	310,015	-	-	-	-	90	24,500	2,602	285,515	-	-
	武雄市	90	24,500	-	-	-	-	90	24,500	-	-	-	-
	山内町	2,602	285,515	-	-	-	-	-	-	2,602	285,515	-	-
	北方町	-	-	-	-	-	-	-	-	-	-	-	-
	大 町 町	-	-	-	-	-	-	-	-	-	-	-	-
	江 北 町	-	-	-	-	-	-	-	-	-	-	-	-
	白 石 町	-	-	-	-	-	-	-	-	-	-	-	-
	白石町	-	-	-	-	-	-	-	-	-	-	-	-
	有明町	-	-	-	-	-	-	-	-	-	-	-	-
	鹿 島 市	-	-	-	-	-	-	-	-	-	-	-	-
	嬉 野 市	551	57,000	-	-	551	57,000	-	-	-	-	-	-
	塩田町	-	-	-	-	-	-	-	-	-	-	-	-
	嬉野町	551	57,000	-	-	551	57,000	-	-	-	-	-	-
	太 良 町	1,775	159,113	-	-	-	-	1,775	159,113	-	-	-	-
計		5,018	526,128	-	-	551	57,000	1,865	183,613	2,602	285,515	-	-
合 計		13,662	1,968,968	315	153,400	3,651	794,412	1,865	183,613	5,677	837,543	-	-

(注)管理道の延長及び事業費には森林居住環境整備事業分を含む。

県森林整備課調べ

(3) - 2 平成30年度林道開設事業実績

単位：延長m，事業費千円

農務所 林名	区分 市町村名	総数		基幹道		管理道		施業道		林業専用道		県単	
		延長	事業費	延長	事業費	延長	事業費	延長	事業費	延長	事業費	延長	事業費
東部	神埼市	440	22,484	-	-	-	-	-	-	440	22,484	-	-
	神埼町	-	-	-	-	-	-	-	-	-	-	-	-
	脊振村	440	22,484	-	-	-	-	-	-	440	22,484	-	-
	吉野ヶ里町	-	-	-	-	-	-	-	-	-	-	-	-
	東脊振村	-	-	-	-	-	-	-	-	-	-	-	-
	鳥栖市	-	-	-	-	-	-	-	-	-	-	-	-
	基山町	-	-	-	-	-	-	-	-	-	-	-	-
	上峰町	-	-	-	-	-	-	-	-	-	-	-	-
	みやき町	-	-	-	-	-	-	-	-	-	-	-	-
	中原町	-	-	-	-	-	-	-	-	-	-	-	-
北茂安町	-	-	-	-	-	-	-	-	-	-	-	-	
計	440	22,484	-	-	-	-	-	-	440	22,484	-	-	
佐賀部	佐賀市	-	-	-	-	-	-	-	-	-	-	-	-
	佐賀市	-	-	-	-	-	-	-	-	-	-	-	-
	大和町	-	-	-	-	-	-	-	-	-	-	-	-
	富士町	-	-	-	-	-	-	-	-	-	-	-	-
	三瀬村	-	-	-	-	-	-	-	-	-	-	-	-
	多久市	-	7,200	-	-	-	-	-	-	-	7,200	-	-
	小城市	57	15,068	-	-	-	-	-	-	57	15,068	-	-
	小城市	57	15,068	-	-	-	-	-	-	57	15,068	-	-
三日月町	-	-	-	-	-	-	-	-	-	-	-	-	
牛津町	-	-	-	-	-	-	-	-	-	-	-	-	
計	57	22,268	-	-	-	-	-	-	57	22,268	-	-	
唐津部	唐津市	286	48,308	-	-	130	7,190	-	-	156	41,118	-	-
	唐津市	-	-	-	-	-	-	-	-	-	-	-	-
	浜玉町	-	-	-	-	-	-	-	-	-	-	-	-
	七山村	156	15,684	-	-	-	-	-	-	156	15,684	-	-
	巖木町	-	13,334	-	-	-	-	-	-	-	13,334	-	-
	相知町	130	19,290	-	-	130	7,190	-	-	-	12,100	-	-
	北波多村	-	-	-	-	-	-	-	-	-	-	-	-
	肥前町	-	-	-	-	-	-	-	-	-	-	-	-
	鎮西町	-	-	-	-	-	-	-	-	-	-	-	-
	呼子町	-	-	-	-	-	-	-	-	-	-	-	-
玄海町	-	-	-	-	-	-	-	-	-	-	-	-	
計	286	48,308	-	-	130	7,190	-	-	156	41,118	-	-	
伊万里部	伊万里市	348	140,861	-	-	348	140,861	-	-	-	-	-	-
	有田町	-	-	-	-	-	-	-	-	-	-	-	-
	有田町	-	-	-	-	-	-	-	-	-	-	-	-
	西有田町	-	-	-	-	-	-	-	-	-	-	-	-
計	348	140,861	-	-	348	140,861	-	-	-	-	-	-	
杵藤部	武雄市	864	64,901	-	-	-	-	-	-	864	64,901	-	-
	武雄市	-	-	-	-	-	-	-	-	-	-	-	-
	山内町	864	64,901	-	-	-	-	-	-	864	64,901	-	-
	北方町	-	-	-	-	-	-	-	-	-	-	-	-
	大町町	-	-	-	-	-	-	-	-	-	-	-	-
	江北町	-	-	-	-	-	-	-	-	-	-	-	-
	白石町	-	-	-	-	-	-	-	-	-	-	-	-
	白石町	-	-	-	-	-	-	-	-	-	-	-	-
	有明町	-	-	-	-	-	-	-	-	-	-	-	-
	鹿島市	-	-	-	-	-	-	-	-	-	-	-	-
	嬉野市	-	-	-	-	-	-	-	-	-	-	-	-
	塩田町	-	-	-	-	-	-	-	-	-	-	-	-
	嬉野町	-	-	-	-	-	-	-	-	-	-	-	-
太良町	240	46,704	-	-	-	-	240	46,704	-	-	-	-	
計	1,104	111,605	-	-	-	-	240	46,704	864	64,901	-	-	
合計	2,235	345,526	-	-	478	148,051	240	46,704	1,517	150,771	-	-	

(注) 管理道の延長及び事業費には森林居住環境整備事業分を含む。

県森林整備課調べ

(4) - 1 林道改良事業実績(平成26~30年度)

単位: 延長m, 事業費千円

農事 務 所	区 分 市町村名	総 数		幹 線		そ の 他		県 単		林 構	
		延 長	事業費	延 長	事業費	延 長	事業費	延 長	事業費	延 長	事業費
東 部	神崎市	193	25,385	-	-	-	-	193	25,385	-	-
	神埼町	-	-	-	-	-	-	-	-	-	-
	脊振村	193	25,385	-	-	-	-	193	25,385	-	-
	吉野ヶ里町	120	11,579	-	-	120	11,579	-	-	-	-
	三田川町	-	-	-	-	-	-	-	-	-	-
	東脊振村	120	11,579	-	-	120	11,579	-	-	-	-
	鳥 栖 市	-	-	-	-	-	-	-	-	-	-
	基 山 町	-	-	-	-	-	-	-	-	-	-
	上 峰 町	487	5,200	-	-	-	-	487	5,200	-	-
	み や き 町	-	-	-	-	-	-	-	-	-	-
	中原町	-	-	-	-	-	-	-	-	-	-
	北茂安町	-	-	-	-	-	-	-	-	-	-
	計	800	42,164	-	-	120	11,579	680	30,585	-	-
佐 賀 中 部	佐 賀 市	-	6,650	-	-	-	-	-	6,650	-	-
	佐賀市	-	-	-	-	-	-	-	-	-	-
	大和町	-	-	-	-	-	-	-	-	-	-
	富士町	-	3,590	-	-	-	-	-	3,590	-	-
	三瀬村	-	3,060	-	-	-	-	-	3,060	-	-
	多 久 市	-	-	-	-	-	-	-	-	-	-
	小 城 市	8	23,956	8	10,904	-	13,052	-	-	-	-
	小城町	8	23,956	8	10,904	-	13,052	-	-	-	-
	三日月町	-	-	-	-	-	-	-	-	-	-
	牛津町	-	-	-	-	-	-	-	-	-	-
計	8	30,606	8	10,904	-	13,052	-	6,650	-	-	
唐 津	唐 津 市	50	13,408	-	6,480	50	1,528	-	5,400	-	-
	唐津市	50	1,528	-	-	50	1,528	-	-	-	-
	浜玉町	-	11,880	-	6,480	-	-	-	5,400	-	-
	七山村	-	-	-	-	-	-	-	-	-	-
	巖木町	-	-	-	-	-	-	-	-	-	-
	相知町	-	-	-	-	-	-	-	-	-	-
	北波多村	-	-	-	-	-	-	-	-	-	-
	肥前町	-	-	-	-	-	-	-	-	-	-
	鎮西町	-	-	-	-	-	-	-	-	-	-
	呼子町	-	-	-	-	-	-	-	-	-	-
玄 海 町	-	-	-	-	-	-	-	-	-	-	
計	50	13,408	-	6,480	50	1,528	-	5,400	-	-	
伊 万 里	伊 万 里 市	-	-	-	-	-	-	-	-	-	-
	有 田 町	60	82,254	-	-	60	75,348	-	6,906	-	-
	有田町	60	82,254	-	-	60	75,348	-	6,906	-	-
	西有田町	-	-	-	-	-	-	-	-	-	-
計	60	82,254	-	-	60	75,348	-	6,906	-	-	
杵 藤	武 雄 市	-	-	-	-	-	-	-	-	-	-
	武雄市	-	-	-	-	-	-	-	-	-	-
	山内町	-	-	-	-	-	-	-	-	-	-
	北方町	-	-	-	-	-	-	-	-	-	-
	大 町 町	-	-	-	-	-	-	-	-	-	-
	江 北 町	-	-	-	-	-	-	-	-	-	-
	白 石 町	190	6,500	-	-	-	-	190	6,500	-	-
	白石町	190	6,500	-	-	-	-	190	6,500	-	-
	有明町	-	-	-	-	-	-	-	-	-	-
	鹿 島 市	9,270	23,000	-	-	3,000	1,932	6,270	21,068	-	-
	嬉 野 市	43	4,339	-	-	43	3,039	-	1,300	-	-
	塩田町	35	1,971	-	-	35	1,971	-	-	-	-
	嬉野町	8	2,368	-	-	8	1,068	-	1,300	-	-
太 良 町	-	-	-	-	-	-	-	-	-	-	
計	9,503	33,839	-	-	3,043	4,971	6,460	28,868	-	-	
合 計	10,421	202,271	8	17,384	3,273	106,478	7,140	78,409	-	-	

県森林整備課調べ

(4)-2 平成30年度 林道改良事業実績

単位：延長m，事業費千円

農事 務所 林名	区 分 市町村名	総 数		幹 線		そ の 他		県 単		林 構	
		延 長	事業費	延 長	事業費	延 長	事業費	延 長	事業費	延 長	事業費
東 部	神埼市	-	5,273	-	-	-	-	-	5,273	-	-
	神埼町	-	-	-	-	-	-	-	-	-	-
	脊振村	-	5,273	-	-	-	-	-	5,273	-	-
	吉野ヶ里町	-	-	-	-	-	-	-	-	-	-
	三田川町	-	-	-	-	-	-	-	-	-	-
	東脊振村	-	-	-	-	-	-	-	-	-	-
	鳥 栖 市	-	-	-	-	-	-	-	-	-	-
	基 山 町	-	-	-	-	-	-	-	-	-	-
	上 峰 町	-	-	-	-	-	-	-	-	-	-
	み や き 町	-	-	-	-	-	-	-	-	-	-
	中原町	-	-	-	-	-	-	-	-	-	-
北茂安町	-	-	-	-	-	-	-	-	-	-	
計	-	5,273	-	-	-	-	-	5,273	-	-	
佐 賀 中 部	佐 賀 市	-	-	-	-	-	-	-	-	-	-
	佐賀市	-	-	-	-	-	-	-	-	-	-
	大和町	-	-	-	-	-	-	-	-	-	-
	富士町	-	-	-	-	-	-	-	-	-	-
	三瀬村	-	-	-	-	-	-	-	-	-	-
	多 久 市	-	-	-	-	-	-	-	-	-	-
	小 城 市	-	11,000	-	-	-	11,000	-	-	-	-
	小城町	-	11,000	-	-	-	11,000	-	-	-	-
三日月町	-	-	-	-	-	-	-	-	-	-	
牛津町	-	-	-	-	-	-	-	-	-	-	
計	-	11,000	-	-	-	11,000	-	-	-	-	
唐 津	唐 津 市	-	-	-	-	-	-	-	-	-	-
	唐津市	-	-	-	-	-	-	-	-	-	-
	浜玉町	-	-	-	-	-	-	-	-	-	-
	七山村	-	-	-	-	-	-	-	-	-	-
	巖木町	-	-	-	-	-	-	-	-	-	-
	相知町	-	-	-	-	-	-	-	-	-	-
	北波多村	-	-	-	-	-	-	-	-	-	-
	肥前町	-	-	-	-	-	-	-	-	-	-
	鎮西町	-	-	-	-	-	-	-	-	-	-
	呼子町	-	-	-	-	-	-	-	-	-	-
玄 海 町	-	-	-	-	-	-	-	-	-	-	
計	-	-	-	-	-	-	-	-	-	-	
伊 万 里	伊 万 里 市	-	-	-	-	-	-	-	-	-	-
	有 田 町	-	15,348	-	-	-	15,348	-	-	-	-
	有田町	-	15,348	-	-	-	15,348	-	-	-	-
	西有田町	-	-	-	-	-	-	-	-	-	-
計	-	15,348	-	-	-	15,348	-	-	-	-	
杵 藤	武 雄 市	-	-	-	-	-	-	-	-	-	-
	武雄市	-	-	-	-	-	-	-	-	-	-
	山内町	-	-	-	-	-	-	-	-	-	-
	北方町	-	-	-	-	-	-	-	-	-	-
	大 町 町	-	-	-	-	-	-	-	-	-	-
	江 北 町	-	-	-	-	-	-	-	-	-	-
	白 石 町	-	-	-	-	-	-	-	-	-	-
	白石町	-	-	-	-	-	-	-	-	-	-
	有明町	-	-	-	-	-	-	-	-	-	-
	鹿 島 市	-	13,268	-	-	-	-	-	13,268	-	-
	嬉 野 市	-	1,300	-	-	-	-	-	1,300	-	-
	塩田町	-	-	-	-	-	-	-	-	-	-
	嬉野町	-	1,300	-	-	-	-	-	1,300	-	-
太 良 町	-	-	-	-	-	-	-	-	-	-	
計	-	14,568	-	-	-	-	-	14,568	-	-	
合 計	-	46,189	-	-	-	26,348	-	19,841	-	-	

県森林整備課調べ

(5) - 1 林道舗装事業実績(平成26~30年度)

単位: 延長m、事業費千円

農事 務所 林名	区 分 市町村名	総 数		幹 線		そ の 他		県 単		林 構	
		延 長	事業費	延 長	事業費	延 長	事業費	延 長	事業費	延 長	事業費
東 部	神 埼 市	1,667	37,288	-	-	-	-	1,667	37,288	-	-
	神埼町	-	-	-	-	-	-	-	-	-	-
	脊振村	1,667	37,288	-	-	-	-	1,667	37,288	-	-
	吉野ヶ里町	1,275	33,038	-	-	1,275	33,038	-	-	-	-
	三田川町	-	-	-	-	-	-	-	-	-	-
	東脊振村	1,275	33,038	-	-	1,275	33,038	-	-	-	-
	鳥 栖 市	-	-	-	-	-	-	-	-	-	-
	基 山 町	-	-	-	-	-	-	-	-	-	-
	上 峰 町	-	-	-	-	-	-	-	-	-	-
	み や き 町	-	-	-	-	-	-	-	-	-	-
	中原町	-	-	-	-	-	-	-	-	-	-
北茂安町	-	-	-	-	-	-	-	-	-	-	
計		2,942	70,326	-	-	1,275	33,038	1,667	37,288	-	-
佐 賀 中 部	佐 賀 市	-	-	-	-	-	-	-	-	-	-
	佐賀市	-	-	-	-	-	-	-	-	-	-
	大和町	-	-	-	-	-	-	-	-	-	-
	富士町	-	-	-	-	-	-	-	-	-	-
	三瀬村	-	-	-	-	-	-	-	-	-	-
	多 久 市	-	-	-	-	-	-	-	-	-	-
	小 城 市	-	-	-	-	-	-	-	-	-	-
	小城町	-	-	-	-	-	-	-	-	-	-
	三日月町	-	-	-	-	-	-	-	-	-	-
	牛津町	-	-	-	-	-	-	-	-	-	-
計		-	-	-	-	-	-	-	-	-	
唐 津	唐 津 市	1,450	31,543	-	-	400	11,530	1,050	20,013	-	-
	唐津市	-	-	-	-	-	-	-	-	-	-
	浜玉町	-	-	-	-	-	-	-	-	-	-
	七山村	1,050	20,013	-	-	-	-	1,050	20,013	-	-
	厳木町	-	-	-	-	-	-	-	-	-	-
	相知町	400	11,530	-	-	400	11,530	-	-	-	-
	北波多村	-	-	-	-	-	-	-	-	-	-
	肥前町	-	-	-	-	-	-	-	-	-	-
	鎮西町	-	-	-	-	-	-	-	-	-	-
	呼子町	-	-	-	-	-	-	-	-	-	-
玄 海 町	-	-	-	-	-	-	-	-	-	-	
計		1,450	31,543	-	-	400	11,530	1,050	20,013	-	-
伊 万 里	伊 万 里 市	1,652	84,272	-	-	1,652	84,272	-	-	-	-
	有 田 町	75	1,168	-	-	75	1,168	-	-	-	-
	有田町	75	1,168	-	-	75	1,168	-	-	-	-
	西有田町	-	-	-	-	-	-	-	-	-	-
	計		1,727	85,440	-	-	1,727	85,440	-	-	-
杵 藤	武 雄 市	497	10,000	-	-	-	-	497	10,000	-	-
	武雄市	497	10,000	-	-	-	-	497	10,000	-	-
	山内町	-	-	-	-	-	-	-	-	-	-
	北方町	-	-	-	-	-	-	-	-	-	-
	大 町 町	-	-	-	-	-	-	-	-	-	-
	江 北 町	-	-	-	-	-	-	-	-	-	-
	白 石 町	-	-	-	-	-	-	-	-	-	-
	白石町	-	-	-	-	-	-	-	-	-	-
	有明町	-	-	-	-	-	-	-	-	-	-
	鹿 島 市	-	-	-	-	-	-	-	-	-	-
	嬉 野 市	-	-	-	-	-	-	-	-	-	-
	塩田町	-	-	-	-	-	-	-	-	-	-
	嬉野町	-	-	-	-	-	-	-	-	-	-
太 良 町	-	-	-	-	-	-	-	-	-	-	
計		497	10,000	-	-	-	-	497	10,000	-	-
合 計		6,616	197,309	-	-	3,402	130,008	3,214	67,301	-	-

県森林整備課調べ

(5) - 2 平成30年度林道舗装事業

単位：延長m、事業費千円

農事 務所 林名	区 分 市町村名	総 数		幹 線		そ の 他		県 単		林 構	
		延 長	事業費	延 長	事業費	延 長	事業費	延 長	事業費	延 長	事業費
東 部	神 埼 市	-	-	-	-	-	-	-	-	-	-
	神埼町	-	-	-	-	-	-	-	-	-	-
	脊振村	-	-	-	-	-	-	-	-	-	-
	吉野ヶ里町	-	-	-	-	-	-	-	-	-	-
	三田川町	-	-	-	-	-	-	-	-	-	-
	東脊振村	-	-	-	-	-	-	-	-	-	-
	鳥 栖 市	-	-	-	-	-	-	-	-	-	-
	基 山 町	-	-	-	-	-	-	-	-	-	-
	上 峰 町	-	-	-	-	-	-	-	-	-	-
	み や き 町	-	-	-	-	-	-	-	-	-	-
	中原町	-	-	-	-	-	-	-	-	-	-
	北茂安町	-	-	-	-	-	-	-	-	-	-
	計	-	-	-	-	-	-	-	-	-	-
佐 賀 中 部	佐 賀 市	-	-	-	-	-	-	-	-	-	-
	佐賀市	-	-	-	-	-	-	-	-	-	-
	大和町	-	-	-	-	-	-	-	-	-	-
	富士町	-	-	-	-	-	-	-	-	-	-
	三瀬村	-	-	-	-	-	-	-	-	-	-
	多 久 市	-	-	-	-	-	-	-	-	-	-
	小 城 市	-	-	-	-	-	-	-	-	-	-
	小城町	-	-	-	-	-	-	-	-	-	-
	三日月町	-	-	-	-	-	-	-	-	-	-
	牛津町	-	-	-	-	-	-	-	-	-	-
計	-	-	-	-	-	-	-	-	-	-	
唐 津	唐 津 市	-	-	-	-	-	-	-	-	-	-
	唐津市	-	-	-	-	-	-	-	-	-	-
	浜玉町	-	-	-	-	-	-	-	-	-	-
	七山村	-	-	-	-	-	-	-	-	-	-
	巖木町	-	-	-	-	-	-	-	-	-	-
	相知町	-	-	-	-	-	-	-	-	-	-
	北波多村	-	-	-	-	-	-	-	-	-	-
	肥前町	-	-	-	-	-	-	-	-	-	-
	鎮西町	-	-	-	-	-	-	-	-	-	-
	呼子町	-	-	-	-	-	-	-	-	-	-
玄 海 町	-	-	-	-	-	-	-	-	-	-	
計	-	-	-	-	-	-	-	-	-	-	
伊 万 里	伊 万 里 市	240	8,285	-	-	240	8,285	-	-	-	-
	有 田 町	-	-	-	-	-	-	-	-	-	-
	有田町	-	-	-	-	-	-	-	-	-	-
	西有田町	-	-	-	-	-	-	-	-	-	-
計	240	8,285	-	-	240	8,285	-	-	-	-	
杵 藤	武 雄 市	497	10,000	-	-	-	-	497	10,000	-	-
	武雄市	497	10,000	-	-	-	-	497	10,000	-	-
	山内町	-	-	-	-	-	-	-	-	-	-
	北方町	-	-	-	-	-	-	-	-	-	-
	大 町 町	-	-	-	-	-	-	-	-	-	-
	江 北 町	-	-	-	-	-	-	-	-	-	-
	白 石 町	-	-	-	-	-	-	-	-	-	-
	白石町	-	-	-	-	-	-	-	-	-	-
	有明町	-	-	-	-	-	-	-	-	-	-
	鹿 島 市	-	-	-	-	-	-	-	-	-	-
	嬉 野 市	-	-	-	-	-	-	-	-	-	-
	塩田町	-	-	-	-	-	-	-	-	-	-
	嬉野町	-	-	-	-	-	-	-	-	-	-
	太 良 町	-	-	-	-	-	-	-	-	-	-
計	497	10,000	-	-	-	-	497	10,000	-	-	
合 計	737	18,285	-	-	240	8,285	497	10,000	-	-	

県森林整備課調べ

(6) - 1 事業別作業道現況(平成30年度末)

農林事務所名	市町村名	民有林 面積 h a	A 国庫補助事業													
			造林事業 (間伐作業道を除く) (災害復旧作業路含む) (県営林(造林国庫)含む) a		森林づくり交付金事業				林業構造 改善事業 d		特用林産 産地化 形成総合 対策事業 e		入会林野 等高度 利用推進 別対策 事業 f		治山事業 g	
			間伐作業道 b		作業路 c											
			路線 数	延長	路線 数	延長	路線 数	延長	路線 数	延長	路線 数	延長	路線 数	延長	路線 数	延長
東部	鳥栖市	1,437.30	7	1,014	-	-	2	600	-	-	1	600	-	-	5	1,307
	基山町	911.51	14	3,714	-	-	3	1,295	-	-	-	-	-	-	3	606
	上峰町	84.71	-	-	-	-	-	-	-	-	-	-	-	-	-	-
	みやき町	446.50	-	-	-	-	6	2,573	-	-	1	600	-	-	7	2,550
	中原町	375.28	-	-	-	-	6	2,573	-	-	1	600	-	-	7	2,550
	北茂安町	71.22	-	-	-	-	-	-	-	-	-	-	-	-	-	-
	神埼市	4,670.45	38	23,541	-	-	34	11,141	-	-	-	-	-	-	7	1,339
	神埼町	364.37	-	-	-	-	-	-	-	-	-	-	-	-	-	-
	脊振村	4,306.08	38	23,541	-	-	34	11,141	-	-	-	-	-	-	7	1,339
	吉野ヶ里町	821.64	-	-	-	-	-	-	-	-	-	-	-	-	3	1,368
三田川町	2.78	-	-	-	-	-	-	-	-	-	-	-	-	-	-	
東脊振村	818.86	-	-	-	-	-	-	-	-	-	-	-	-	3	1,368	
計	8,372.11	59	28,269	-	-	45	15,609	-	-	2	1,200	-	-	25	7,170	
佐賀中部	佐賀市	14,539.22	401	213,231	3	3,393	81	25,880	6	2,900	3	700	-	-	18	3,176
	佐賀市	438.74	20	8,623	-	-	-	-	-	-	-	-	-	-	-	-
	大和町	1,971.49	3	1,861	-	-	-	-	-	-	-	-	-	-	-	-
	富士町	9,694.02	335	177,979	3	3,393	75	24,266	6	2,900	3	700	-	-	17	3,139
	三瀬村	2,434.97	43	24,768	-	-	6	1,614	-	-	-	-	-	-	1	37
	多久市	4,875.99	29	16,997	-	-	4	3,723	1	1,460	-	-	-	-	12	3,420
	小城市	1,868.96	33	16,990	-	-	2	1,000	3	1,100	-	-	-	-	7	1,333
	小城市	1,716.13	33	16,990	-	-	2	1,000	3	1,100	-	-	-	-	6	1,233
	三日月町	91.91	-	-	-	-	-	-	-	-	-	-	-	-	-	-
	牛津町	60.92	-	-	-	-	-	-	-	-	-	-	-	-	1	100
計	21,284.17	463	247,218	3	3,393	87	30,603	10	5,460	3	700	-	-	37	7,929	
唐津	唐津市	23,280.21	729	233,630	-	-	85	36,719	9	4,554	1	200	3	2,770	30	5,477
	唐津市	5,040.64	44	16,682	-	-	-	-	-	-	-	2	2,722	4	518	
	浜玉町	2,277.90	51	11,774	-	-	8	5,569	2	305	-	-	-	6	1,026	
	七山村	4,048.70	334	100,345	-	-	46	13,656	-	-	-	-	-	5	765	
	巖木町	4,216.49	126	36,555	-	-	2	600	1	800	-	1	48	7	1,940	
	相知町	3,700.13	19	5,777	-	-	-	-	-	-	-	-	-	1	81	
	北波多村	1,318.26	3	543	-	-	-	-	-	-	-	-	-	2	50	
	肥前町	1,404.27	1	455	-	-	-	-	-	-	-	-	-	-	-	
	鎮西町	1,124.82	-	-	-	-	-	-	-	-	-	-	-	-	-	
	呼子町	149.00	151	61,499	-	-	29	16,894	6	3,449	1	200	-	5	1,097	
玄海町	990.46	-	-	-	-	-	-	-	-	-	-	-	-	1	258	
計	24,270.67	729	233,630	-	-	85	36,719	9	4,554	1	200	3	2,770	31	5,735	
伊万里	伊万里市	12,562.87	98	41,653	-	-	34	8,065	10	7,507	-	-	-	24	4,778	
	有田町	2,667.93	28	9,115	-	-	1	200	6	3,920	-	-	-	9	2,141	
	有田町	1,148.97	10	1,393	-	-	-	-	1	700	-	-	-	4	1,673	
	西有田町	1,518.96	18	7,722	-	-	1	200	5	3,220	-	-	-	5	468	
	計	15,230.80	126	50,768	-	-	35	8,265	16	11,427	-	-	-	33	6,919	
杵藤	武雄市	10,266.59	76	37,228	-	-	8	6,001	-	-	2	1,060	-	-	15	3,476
	武雄市	6,971.94	59	26,637	-	-	8	6,001	-	-	2	1,060	-	-	6	1,679
	山内町	2,211.74	12	9,213	-	-	-	-	-	-	-	-	-	7	1,544	
	北方町	1,082.91	5	1,378	-	-	-	-	-	-	-	-	-	2	253	
	大町町	335.33	-	-	-	-	-	-	-	-	-	-	-	1	193	
	江北町	378.23	-	-	-	-	-	-	-	-	-	-	-	-	-	
	白石町	890.38	5	4,079	-	-	-	-	-	-	-	-	-	-	-	
	白石町	394.86	4	2,279	-	-	-	-	-	-	-	-	-	-	-	
	有明町	495.52	1	1,800	-	-	-	-	-	-	-	-	-	-	-	
	鹿島市	4,065.60	21	14,678	1	680	3	450	-	-	-	-	-	22	4,419	
嬉野市	6,462.16	27	19,369	-	-	4	3,200	6	2,133	-	-	-	14	4,068		
塩田町	2,210.32	3	3,772	-	-	1	700	5	1,633	-	-	-	5	669		
嬉野町	4,251.84	24	15,597	-	-	3	2,500	1	500	-	-	-	9	3,399		
太良町	3,776.05	70	25,165	-	-	7	2,311	6	3,800	-	1	300	13	5,281		
計	14,303.81	199	100,519	1	680	22	11,962	12	5,933	2	1,060	1	300	65	17,437	
合計	95,332.09	1,576	660,403	4	4,073	274	103,158	47	27,374	8	3,160	4	3,070	191	45,190	

単位：m

非公共関係事業 h		その他 i		A 国庫補助業 a+b+c+d+e+f+g+h+i		B 都道府県 単独事業		C 市町村 単独事業		D 自 力		E 融 資		(A+B+C+D+E) 平成30年度 作業道開設 現 況		作業 道密 度 m /ha
路線 数	延長	路線 数	延長	路線 数	延長	路線 数	延長	路線 数	延長	路線 数	延長	路線 数	延長	路線 数	延長	
-	-	-	-	15	3,521	4	2,263	-	-	-	-	-	-	19	5,784	4.0
-	-	-	-	20	5,615	-	-	-	-	-	-	-	-	20	5,615	6.2
-	-	-	-	-	-	-	-	-	-	-	-	-	-	-	-	-
-	-	-	-	14	5,723	2	1,477	-	-	-	-	-	-	16	7,200	16.1
-	-	-	-	14	5,723	2	1,477	-	-	-	-	-	-	16	7,200	19.2
-	-	-	-	-	-	-	-	-	-	-	-	-	-	-	-	-
30	10,593	6	4,108	115	50,722	12	7,155	3	3,402	3	150	-	-	133	61,429	13.2
-	-	-	-	-	-	-	-	-	-	-	-	-	-	-	-	-
30	10,593	6	4,108	115	50,722	12	7,155	3	3,402	3	150	-	-	133	61,429	14.3
-	-	3	3,264	6	4,632	1	206	-	253	-	-	-	-	7	5,091	6.2
-	-	-	-	-	-	-	-	-	-	-	-	-	-	-	-	-
-	-	3	3,264	6	4,632	1	206	-	253	-	-	-	-	7	5,091	6.2
30	10,593	9	7,372	170	70,213	19	11,101	3	3,655	3	150	-	-	195	85,119	10.2
98	56,316	2	1,317	612	306,913	61	28,004	42	14,564	-	800	-	-	715	350,281	24.1
10	5,431	-	-	30	14,054	5	905	16	5,490	-	-	-	-	51	20,449	46.6
1	1,436	-	-	4	3,297	3	241	1	325	-	-	-	-	8	3,863	2.0
78	46,276	1	1,117	518	259,770	51	26,208	17	6,582	-	800	-	-	586	293,360	30.3
9	3,173	1	200	60	29,792	2	650	8	2,167	-	-	-	-	70	32,609	13.4
18	9,370	2	1,795	66	36,765	5	1,179	-	-	-	-	-	-	71	37,944	7.8
23	9,662	-	-	68	30,085	6	1,600	1	300	-	-	-	-	75	31,985	17.1
23	9,662	-	-	67	29,985	6	1,600	-	-	-	-	-	-	73	31,585	18.4
-	-	-	-	-	-	-	-	1	300	-	-	-	-	1	300	3.3
-	-	-	-	1	100	-	-	-	-	-	-	-	-	1	100	1.6
139	75,348	4	3,112	746	373,763	72	30,783	43	14,864	-	800	-	-	861	420,210	19.7
68	29,812	5	4,100	930	317,262	53	16,605	9	3,400	14	3,740	-	-	1,006	341,007	14.6
-	-	-	-	50	19,922	2	350	-	-	6	1,360	-	-	58	21,632	4.3
6	2,399	-	-	73	21,073	4	2,396	-	-	-	-	-	-	77	23,469	10.3
46	21,754	-	-	431	136,520	25	8,357	1	300	-	-	-	-	457	145,177	35.9
5	2,184	-	-	142	42,127	9	2,661	-	-	7	2,080	-	-	158	46,868	11.1
11	3,475	-	-	31	9,333	9	1,897	-	-	-	-	-	-	40	11,230	3.0
-	-	-	-	5	593	-	-	-	-	-	-	-	-	5	593	0.4
-	-	-	-	1	455	2	225	-	-	-	-	-	-	3	680	0.5
-	-	-	-	-	-	1	219	-	-	-	-	-	-	1	219	0.2
-	-	5	4,100	197	87,239	1	500	8	3,100	1	300	-	-	207	91,139	611.7
-	-	-	-	1	258	-	-	-	-	-	-	-	-	1	258	0.3
68	29,812	5	4,100	931	317,520	53	16,605	9	3,400	14	3,740	-	-	1,007	341,265	14.1
13	2,820	18	11,184	197	76,007	10	1,129	2	1,000	2	260	-	-	211	78,396	6.2
2	403	-	-	46	15,779	15	6,683	6	4,690	-	-	-	-	67	27,152	10.2
1	100	-	-	16	3,866	1	414	6	4,690	-	-	-	-	23	8,970	7.8
1	303	-	-	30	11,913	14	6,269	-	-	-	-	-	-	44	18,182	12.0
15	3,223	18	11,184	243	91,786	25	7,812	8	5,690	2	260	-	-	278	105,548	6.9
21	27,134	8	4,900	130	79,799	22	5,704	2	1,980	9	4,200	-	-	163	91,683	8.9
15	22,265	8	4,900	98	62,542	14	4,423	2	1,980	9	4,200	-	-	123	73,145	10.5
4	3,529	-	-	23	14,286	1	200	-	-	-	-	-	-	24	14,486	6.5
2	1,340	-	-	9	2,971	7	1,081	-	-	-	-	-	-	16	4,052	3.7
-	-	-	-	1	193	-	-	-	-	-	-	-	-	1	193	0.6
-	-	-	-	-	-	2	330	-	-	-	-	-	-	2	330	0.9
-	-	-	-	5	4,079	1	250	1	980	-	-	-	-	7	5,309	6.0
-	-	-	-	4	2,279	-	-	1	980	-	-	-	-	5	3,259	8.3
-	-	-	-	1	1,800	1	250	-	-	-	-	-	-	2	2,050	4.1
6	1,663	1	500	54	22,390	2	250	16	4,360	-	-	-	-	72	27,000	6.6
21	7,635	-	-	72	36,405	14	4,211	6	1,324	-	-	-	-	92	41,940	6.5
2	456	-	-	16	7,230	-	-	-	-	-	-	-	-	16	7,230	3.3
19	7,179	-	-	56	29,175	14	4,211	6	1,324	-	-	-	-	76	34,710	8.2
18	6,869	3	500	118	44,226	33	21,022	5	2,298	6	6,800	-	-	162	74,346	19.7
66	43,301	12	5,900	380	187,092	74	31,767	30	10,942	15	11,000	-	-	499	240,801	16.8
318	162,277	48	31,668	2,470	1,040,373	243	98,068	93	38,551	34	15,950	-	-	2,840	1,192,943	12.5

(6) - 2 事業別作業道平成30年度実績

農林事務所名	市町村名	民有林 面積 h a	A 国庫補助事業													
			造林事業 (間伐作業道を除く) (災害復旧作業路含む) (農営林(造林国庫)含む)		森林づくり交付金事業				林業構造 改善事業		特用林産 産地化 形成総合 対策事業		入会林野 等高度 利用推進 別対策 事業		治山事業	
			a		間伐 作業道 b		作業路 c		d		e		f		g	
			路線 数	延長	路線 数	延長	路線 数	延長	路線 数	延長	路線 数	延長	路線 数	延長	路線 数	延長
東部	鳥栖市	1,437.30	-	-	-	-	-	-	-	-	-	-	-	-	-	-
	基山町	911.51	3	475	-	-	-	-	-	-	-	-	-	-	-	-
	上峰町	84.71	-	-	-	-	-	-	-	-	-	-	-	-	-	-
	みやき町	446.50	-	-	-	-	-	-	-	-	-	-	-	-	-	-
	中原町	375.28														
	北茂安町	71.22														
	神埼市	4,670.45	5	2,082	-	-	-	-	-	-	-	-	-	-	-	-
	神埼町	364.37														
	脊振村	4,306.08	5	2,082												
	吉野ヶ里町	821.64	-	-	-	-	-	-	-	-	-	-	-	-	-	-
	三田川町	2.78														
	東脊振村	818.86														
	計	8,372.11	8	2,557	-	-	-	-	-	-	-	-	-	-	-	-
佐賀中部	佐賀市	14,539.22	37	15,642	-	-	-	-	-	-	-	-	-	-	-	-
	佐賀市	438.74														
	大和町	1,971.49														
	富士町	9,694.02	37	15,642												
	三瀬村	2,434.97														
	多久市	4,875.99	3	1,340												
	小城市	1,868.96	5	2,380	-	-	-	-	-	-	-	-	-	1	246	
	小城市	1,716.13	5	2,380										1	246	
	三日月町	91.91														
	牛津町	60.92														
計	21,284.17	45	19,362	-	-	-	-	-	-	-	-	-	-	1	246	
唐津	唐津市	23,280.21	38	10,712	-	-	-	-	-	-	-	-	-	-	-	-
	唐津市	5,040.64	2	951												
	浜玉町	2,277.90														
	七山村	4,048.70	29	7,645												
	巖木町	4,216.49	7	2,116												
	相知町	3,700.13														
	北波多村	1,318.26														
	肥前町	1,404.27														
	鎮西町	1,124.82														
	呼子町	149.00														
玄海町	990.46															
計	24,270.67	38	10,712	-	-	-	-	-	-	-	-	-	-	-	-	
伊万里	伊万里市	12,562.87	5	4,155	-	-	-	-	-	-	-	-	-	-	-	-
	有田町	2,667.93	2	1,649	-	-	-	-	-	-	-	-	-	-	-	-
	有田町	1,148.97														
	西有田町	1,518.96	2	1,649												
	計	15,230.80	7	5,804	-	-	-	-	-	-	-	-	-	-	-	-
杵藤	武雄市	10,266.59	18	3,621	-	-	-	-	-	-	-	-	-	-	-	-
	武雄市	6,971.94	18	3,621												
	山内町	2,211.74														
	北方町	1,082.91														
	大町町	335.33														
	江北町	378.23														
	白石町	890.38	-	-	-	-	-	-	-	-	-	-	-	-	-	-
	白石町	394.86														
	有明町	495.52														
	計	11,870.53	18	3,621	-	-	-	-	-	-	-	-	-	-	-	-
	鹿島市	4,065.60	2	1,513	-	-	-	-	-	-	-	-	-	-	-	-
	嬉野市	6,462.16	2	2,606	-	-	-	-	-	-	-	-	-	-	-	-
	塩田町	2,210.32														
嬉野町	4,251.84	2	2,606													
太良町	3,776.05	8	1,516													
計	14,303.81	30	9,256	-	-	-	-	-	-	-	-	-	-	-	-	
合計	95,332.09	128	47,691	-	-	-	-	-	-	-	-	-	-	1	246	

単位：m

非公共関係事業 h		その他 i		A 国庫補助事業 a+b+c+d+e+f+g+h+i		B 都道府県単独事業		C 市町村単独事業		D 自力		E 融資		(A+B+C+D+E) 平成30年度 作業道開設 実績	
路線数	延長	路線数	延長	路線数	延長	路線数	延長	路線数	延長	路線数	延長	路線数	延長	路線数	延長
-	-	-	-	-	-	-	-	-	-	-	-	-	-	-	-
-	-	-	-	3	475	-	-	-	-	-	-	-	-	3	475
-	-	-	-	-	-	-	-	-	-	-	-	-	-	-	-
-	-	-	-	-	-	-	-	-	-	-	-	-	-	-	-
-	-	-	-	-	-	-	-	-	-	-	-	-	-	-	-
4	1,989	-	-	9	4,071	-	-	-	-	1	50	-	-	10	4,121
-	-	-	-	-	-	-	-	-	-	-	-	-	-	-	-
4	1,989	-	-	9	4,071	-	-	-	-	1	50	-	-	10	4,121
-	-	-	-	-	-	-	-	-	-	-	-	-	-	-	-
-	-	-	-	-	-	-	-	-	-	-	-	-	-	-	-
4	1,989	-	-	12	4,546	-	-	-	-	1	50	-	-	13	4,596
15	7,126	-	-	52	22,768	1	1,874	-	-	-	-	-	-	53	24,642
-	-	-	-	-	-	-	-	-	-	-	-	-	-	-	-
-	-	-	-	-	-	-	-	-	-	-	-	-	-	-	-
9	4,873	-	-	46	20,515	1	1,874	-	-	-	-	-	-	47	22,389
6	2,253	-	-	6	2,253	-	-	-	-	-	-	-	-	6	2,253
1	1,745	-	-	4	3,085	-	-	-	-	-	-	-	-	4	3,085
1	1,685	-	-	7	4,311	1	310	-	-	-	-	-	-	8	4,621
1	1,685	-	-	7	4,311	1	310	-	-	-	-	-	-	8	4,621
-	-	-	-	-	-	-	-	-	-	-	-	-	-	-	-
-	-	-	-	-	-	-	-	-	-	-	-	-	-	-	-
17	10,556	-	-	63	30,164	2	2,184	-	-	-	-	-	-	65	32,348
11	3,351	-	-	49	14,063	-	-	-	-	-	-	-	-	49	14,063
-	-	-	-	2	951	-	-	-	-	-	-	-	-	2	951
-	-	-	-	-	-	-	-	-	-	-	-	-	-	-	-
6	2,000	-	-	35	9,645	-	-	-	-	-	-	-	-	35	9,645
2	322	-	-	9	2,438	-	-	-	-	-	-	-	-	9	2,438
3	1,029	-	-	3	1,029	-	-	-	-	-	-	-	-	3	1,029
-	-	-	-	-	-	-	-	-	-	-	-	-	-	-	-
-	-	-	-	-	-	-	-	-	-	-	-	-	-	-	-
-	-	-	-	-	-	-	-	-	-	-	-	-	-	-	-
-	-	-	-	-	-	-	-	-	-	-	-	-	-	-	-
11	3,351	-	-	49	14,063	-	-	-	-	-	-	-	-	49	14,063
-	-	-	-	5	4,155	-	-	-	-	1	60	-	-	6	4,215
-	-	-	-	2	1,649	-	-	-	-	-	-	-	-	2	1,649
-	-	-	-	-	-	-	-	-	-	-	-	-	-	-	-
-	-	-	-	2	1,649	-	-	-	-	-	-	-	-	2	1,649
-	-	-	-	7	5,804	-	-	-	-	1	60	-	-	8	5,864
-	-	-	-	18	3,621	-	-	-	-	-	-	-	-	18	3,621
-	-	-	-	18	3,621	-	-	-	-	-	-	-	-	18	3,621
-	-	-	-	-	-	-	-	-	-	-	-	-	-	-	-
-	-	-	-	-	-	-	-	-	-	-	-	-	-	-	-
-	-	-	-	-	-	-	-	-	-	-	-	-	-	-	-
-	-	-	-	-	-	-	-	-	-	-	-	-	-	-	-
-	-	-	-	-	-	-	-	-	-	-	-	-	-	-	-
-	-	-	-	18	3,621	-	-	-	-	-	-	-	-	18	3,621
-	-	-	-	2	1,513	-	-	1	330	-	-	-	-	3	1,843
-	-	-	-	2	2,606	-	-	-	-	-	-	-	-	2	2,606
-	-	-	-	-	-	-	-	-	-	-	-	-	-	-	-
-	-	-	-	2	2,606	-	-	-	-	-	-	-	-	2	2,606
6	1,120	-	-	14	2,636	1	86	-	-	-	-	-	-	15	2,722
6	1,120	-	-	36	10,376	1	86	1	330	-	-	-	-	38	10,792
38	17,016	-	-	167	64,953	3	2,270	1	330	2	110	-	-	173	67,663

県林業課調べ

(7) 林道災害復旧事業実績

区分	年度												計
	20	21	22	23	24	25	26	27	28	29	30		
総 数	箇所数	(1)4	31	110	127	31	23	20	14	20	27	16	
	延長(m)	156	866	1,021	4,175	980	843	496	326	484	604	295	
	事業費(千円)	46,129	76,673	470,639	469,630	225,455	93,154	57,949	36,890	77,271	57,242	57,669	
19 年 災	箇所数	(1)1	-	-	-	-	-	-	-	-	-	-	12
	延長(m)	80	-	-	-	-	-	-	-	-	-	-	349
	事業費(千円)	29,761	-	-	-	-	-	-	-	-	-	-	64,298
20 年 災	箇所数	2	-	-	-	-	-	-	-	-	-	-	2
	延長(m)	53	-	-	-	-	-	-	-	-	-	-	53
	事業費(千円)	11,709	-	-	-	-	-	-	-	-	-	-	11,709
21 年 災	箇所数	-	31	102	-	-	-	-	-	-	-	-	133
	延長(m)	-	866	731	-	-	-	-	-	-	-	-	1,597
	事業費(千円)	-	76,673	374,027	-	-	-	-	-	-	-	-	450,700
22 年 災	箇所数	-	-	8	113	1	-	-	-	-	-	-	122
	延長(m)	-	-	290	3433	87	-	-	-	-	-	-	3,810
	事業費(千円)	-	-	96,612	407,013	30,960	-	-	-	-	-	-	534,585
23 年 災	箇所数	-	-	-	14	7	-	-	-	-	-	-	21
	延長(m)	-	-	-	742	326	-	-	-	-	-	-	1,068
	事業費(千円)	-	-	-	62,617	101,810	-	-	-	-	-	-	164,427
24 年 災	箇所数	-	-	-	-	23	12	-	-	-	-	-	35
	延長(m)	-	-	-	-	567	631	-	-	-	-	-	1,198
	事業費(千円)	-	-	-	-	92,685	60,566	-	-	-	-	-	153,251
25 年 災	箇所数	-	-	-	-	-	11	12	-	-	-	-	23
	延長(m)	-	-	-	-	-	212	369	-	-	-	-	581
	事業費(千円)	-	-	-	-	-	32,588	34,961	-	-	-	-	67,549
26 年 災	箇所数	-	-	-	-	-	-	8	11	-	-	-	19
	延長(m)	-	-	-	-	-	-	127	275	-	-	-	402
	事業費(千円)	-	-	-	-	-	-	22,988	23,909	-	-	-	46,897
27 年 災	箇所数	-	-	-	-	-	-	-	3	2	-	-	5
	延長(m)	-	-	-	-	-	-	-	51	62	-	-	113
	事業費(千円)	-	-	-	-	-	-	-	12,981	20,484	-	-	33,465
28 年 災	箇所数	-	-	-	-	-	-	-	-	18	27	-	45
	延長(m)	-	-	-	-	-	-	-	-	422	604	-	1,026
	事業費(千円)	-	-	-	-	-	-	-	-	56,787	57,242	-	114,029
29 年 災	箇所数	-	-	-	-	-	-	-	-	-	1	-	1
	延長(m)	-	-	-	-	-	-	-	-	-	13	-	13
	事業費(千円)	-	-	-	-	-	-	-	-	-	1,716	-	1,716
30 年 災	箇所数	-	-	-	-	-	-	-	-	-	-	16	16
	延長(m)	-	-	-	-	-	-	-	-	-	-	295	295
	事業費(千円)	-	-	-	-	-	-	-	-	-	-	57,669	57,669

(8) 都道府県別民有林林道の現況(自動車道)

単位

民有林面積：千ha
延 長：km
密 度：m/ha

都道府県	民有林面積	延 長	林道密度	都道府県	民有林面積	延 長	林道密度
北海道	2,482	7,599	3.1	滋賀	185	996	5.4
青森	241	1,204	5.0	京都	336	1,242	3.7
岩手	784	3,509	4.5	大阪	57	263	4.6
宮城	287	1,451	5.1	兵庫	531	1,505	2.8
秋田	448	2,480	5.5	奈良	271	869	3.2
山形	315	1,877	6.0	和歌山	346	1,557	4.5
福島	567	4,021	7.1	鳥取	227	1,071	4.7
茨城	142	581	4.1	島根	493	1,640	3.3
栃木	222	1,466	6.6	岡山	446	1,921	4.3
群馬	229	1,577	6.9	広島	564	2,519	4.5
埼玉	109	847	7.8	山口	426	1,586	3.7
千葉	152	563	3.7	徳島	295	1,820	6.2
東京	71	526	7.4	香川	79	394	5.0
神奈川	84	594	7.0	愛媛	361	2,493	6.9
新潟	565	2,924	5.2	高知	471	2,255	4.8
富山	178	1,605	9.0	福岡	197	1,567	8.0
石川	252	1,947	7.7	佐賀	95	1,149	12.0
福井	273	1,737	6.4	長崎	218	1,356	6.2
山梨	343	2,098	6.1	熊本	399	2,026	5.1
長野	695	4,838	7.0	大分	405	1,937	4.8
岐阜	682	4,278	6.3	宮崎	412	2,631	6.4
静岡	409	2,478	6.1	鹿児島	432	2,795	6.5
愛知	207	1,439	6.9	沖縄	73	300	4.1
三重	349	1,690	4.8	計	17,407	89,218	5.1

参考：平成31年1月版 『民有林森林整備施策のあらまし』(p.134)

編集・発行：日本造林協会

- (注) 1 面積は、平成23年度末の値(森林資源現況調査による)。
 2 延長は、平成28年度末の値。
 3 密度は、延長÷森林面積 により算出している。
 4 四捨五入により、計が一致しない場合がある。

2 林業構造改善事業

(1) 林業構造改善事業 年度別実績(事業費)

事業名 年度別	一次林構	二次林構						新林業構造改善事業							
		計	二次林構	特別対策				計	山村林構	地区林構	広域林構	特別対策			
				間伐促進 等特別	地域林業 振興緊急	林業村落 振興緊急	村落特別 対策					森林管理 適正	林業地域 活性化	高度化 モデル	
39															
40	17,994														
41	46,389														
42	57,032														
43	57,078														
44	48,246														
45	48,701														
46	32,594														
47	94,804														
48	99,339	25,520	25,520												
49	62,032	83,636	83,636												
50		180,000	180,000												
51		284,000	284,000												
52		202,650	202,650												
53		240,000	200,000	40,000											
54		392,294	254,000		79,744	58,550									
55		400,742	342,200				58,542	82,000	82,000						
56		228,000	228,000					106,000	106,000						
57		98,000	98,000					327,140	176,140	24,000	127,000				
58		102,000	102,000					564,798	271,300	59,400	194,098	40,000			
59		104,000	104,000					510,700	257,000	77,000	78,400	46,300	52,000		
60		39,370	39,370					479,688	271,938	104,748	56,002	47,000			
61								452,759	297,560	109,999		45,200			
62								501,023	355,628	145,395					
63								349,214	297,824	51,390					
H 1								260,364	198,340	35,700					26,324
2								215,916	152,784	11,000					52,132
3								72,000	52,000						
4								153,804	134,000						
5								36,780	36,780						
6															
7															
8															
9															
10															
11															
12															
13															
14															
15															
16															
17															
18															
19															
20															
21															
22															
23															
24															
25															
26															
27															
28															
29															
合計	564,209	2,380,212	2,143,376	40,000	79,744	58,550	58,542	4,112,186	2,689,294	618,632	455,500	178,500	52,000		78,456

単位：千円

施業 共同化	林業山村活性化林業構造改善事業					経営基盤強化林業構造改善事業		経済新生緊急特別対策林業構造改善事業	林業・木材産業構造改革事業	むらづくり維新森林・山村・都市共生事業	強い林業・木材産業づくり交付金	森林・林業・木材産業づくり交付金	森林・林業再生基盤づくり交付金	総事業費	事業名 年度別	
	計	総合型	地域 活性化型	資源 活用法	特別対策	担い手育成型	中山間 モデル									事業型 育成型
															39	
														17,994	40	
														46,389	41	
														57,032	42	
														57,078	43	
														48,246	44	
														48,701	45	
														32,594	46	
														94,804	47	
														124,859	48	
														145,668	49	
														180,000	50	
														284,000	51	
														202,650	52	
														240,000	53	
														392,294	54	
														482,742	55	
														334,000	56	
														425,140	57	
														666,798	58	
														614,700	59	
														519,058	60	
														452,759	61	
														501,023	62	
														349,214	63	
														260,364	H 1	
	78,876	38,016	40,860											294,792	2	
20,000	153,339	105,339	48,000											225,339	3	
19,804	199,671	199,671												353,475	4	
	595,013	546,447		48,566										631,793	5	
	287,212	287,212												287,212	6	
	464,744	438,361			26,383									464,744	7	
	509,702	494,783			14,919	65,849								575,551	8	
	5,764	5,764				254,196								259,960	9	
	38,990	38,990				182,398								221,388	10	
						50,618	34,400							85,018	11	
						65,422								65,422	12	
						152,712								152,712	13	
								35,524						35,524	14	
								41,475						41,475	15	
								1,526,819	62,638					1,589,457	16	
										84,797				84,797	17	
										118,041				118,041	18	
										5,093				5,093	19	
											9,429			9,429	20	
															21	
												241,679		241,679	22	
												173,054		173,054	23	
															24	
															25	
															26	
													5,054	5,054	27	
													318,762	318,762	28	
															29	
39,804	2,333,311	2,154,583	88,860	48,566	41,302	771,195	34,400	1,603,818	62,638	207,931	424,162	323,816	12,817,878	合計		

林業課調べ

(2) 森林・林業・木材産業づくり交付金 (H20～24年度)

交付金名	事業種目	実施年度					合計	
		市町名 (事業主体名)	H20	H21	H22	H23		H24
森林整備・林業 等振興施設整備 交付金	学校関連施設整備	白石町 (有明町)	9,429					9,429
	木材加工流通施設整備	伊万里市 (中国木材株式会社)			241,679			241,679
	木造公共施設整備	佐賀市 (佐賀県医療センター好生館)				173,054		173,054
	計			9,429		241,679	173,054	

(3) 森林・林業再生基盤づくり交付金 (H25～29年度)

交付金名	事業種目	実施年度					合計	
		市町名 (事業主体名)	H25	H26	H27	H28		H29
森林整備・林業 等振興施設整備 交付金	活動拠点施設整備 (森林GIS)	伊万里市 (肥前林産事業協同組合)			5,054			5,054
	木材加工流通施設整備 (プレカット加工施設)	伊万里市 (中国木材株式会社)				313,200		313,200
	木材加工流通施設整備 (木材集出荷用機械)	伊万里市 (西九州木材事業協同組合)				5,562		5,562
	計				5,054		318,762	

3 合板・製材・集成材国際競争力強化対策

(1) 合板・製材・集成材生産性向上・品目転換促進対策交付金 (H28年度～)

交付金名	事業種目	実施年度					合計	
		市町名 (事業主体名)	H28	H29	H30	R1		R2
森林整備・林業 等振興整備交 付金	木材加工流通施設整備 (木材製材施設装置)	伊万里市 (中国木材株式会社)		181,872				181,872
	木材加工流通施設整備 (木材加工施設装置)	伊万里市 (西九州木材事業協同組合)		56,160				56,160
	計			238,032				238,032

森林の計画的な整備

2 森林経営計画面積

単位：件，ha

農事 務 林所	森林経営計画													認定率
	計画始期	26年度		27年度		28年度		29年度		30年度		H30末有効面積		
	市町村名	件数	面積	件数	面積	件数	面積	件数	面積	件数	面積	件数	面積	
東 部	鳥 栖 市			(1)	48.68							(1)	48.68	3.4
	神 埼 市			3	341.90					1	44.28	4	386.18	8.5
	吉野ヶ里町													
	基 山 町			1	96.54					1	21.56	2	118.10	13.0
	上 峰 町													
	み や き 町			(1)	74.50							(1)	74.50	16.7
	計			(1)	561.62					2	65.84	(1)	627.46	7.6
佐 賀 中 部	佐 賀 市			(1)	576.49	(1)	505.43	1	76.75			(2)	1,158.67	8.0
	多 久 市			(1)	174.15					1	254.23	(1)	428.38	8.9
	小 城 市			(1)	93.37					2	160.34	(1)	253.71	14.5
	計			(1)	844.01	(1)	505.43	1	76.75	3	414.57	(2)	1,840.76	8.8
唐 津	唐 津 市	1	65.07	(1)	1,444.62					4	1,286.23	(1)	2,795.92	12.1
	玄 海 町													
	計	1	65.07	(1)	1,444.62					4	1,286.23	(1)	2,795.92	11.6
伊 万 里	伊万里市	1	176.56	(1)	115.60	(1)	305.78	2	69.45			(2)	667.39	5.3
	有 田 町			(1)	193.82							(1)	193.82	7.5
	計	1	176.56	(1)	309.42	(1)	305.78	2	69.45			(2)	861.21	5.7
杵 藤	武 雄 市			(1)	188.47	(1)	124.41	1	36.91			(2)	349.79	3.5
	大 町 町			(1)	15.27							(1)	15.27	4.6
	江 北 町			(1)	26.36							(1)	26.36	7.1
	白 石 町													
	計			(1)	230.10	(1)	124.41	1	36.91			(2)	391.42	3.4
	鹿 島 市			(1)	525.71	(1)	2.47					(2)	528.18	13.0
	嬉 野 市	2	114.25	(1)	359.27	1	36.34			1	30.24	(1)	540.10	8.4
	太 良 町			(1)	409.73			1	2,632.38			(1)	3,042.11	80.9
計	2	114.25	(1)	1,294.71	(1)	38.81	1	2,632.38	1	30.24	(2)	4,110.39	28.8	
合 計	4	355.88	(1)	4,684.48	(1)	974.43	5	2,815.49	10	1,796.88	(2)	10,627.16	11.3	

平成31年3月31日現在
 件数の()は計画対象の森林の所在が二つ以上の市町の区域にわたっている計画件数であり下段の外数。
 終了した計画を除く。 県林業課調べ

3 県営林

(1) 市町別県営林経営面積・蓄積

農事 務 林所	区分 市町村名	経営面積 (ha)			蓄積 (m ³)		
		総数	県有林	県行造林	総数	県有林	県行造林
東 部	鳥 栖 市	49.06	28.33	20.73	20,382	11,711	8,671
	基 山 町	-	-	-	-	-	-
	上 峰 町	-	-	-	-	-	-
	み や き 町	76.81	76.81	-	32,730	32,730	-
	中 原 町	76.81	76.81	-	32,730	32,730	-
	北 茂 安 町	-	-	-	-	-	-
	神 埼 市	-	-	-	-	-	-
	神 埼 町	-	-	-	-	-	-
	脊 振 村	-	-	-	-	-	-
	吉 野 ヶ 里 町	-	-	-	-	-	-
	三 田 川 町	-	-	-	-	-	-
東 脊 振 村	-	-	-	-	-	-	
計	125.87	105.14	20.73	53,112	44,441	8,671	
佐 賀 中 部	佐 賀 市	204.56	145.19	59.37	76,434	47,409	29,025
	佐 賀 市	104.72	104.72	-	33,846	33,846	-
	大 和 町	17.25	17.25	-	4,272	4,272	-
	富 士 町	79.03	19.66	59.37	36,781	7,756	29,025
	三 瀬 村	3.56	3.56	-	1,535	1,535	-
	多 久 市	180.99	65.80	115.19	66,307	22,511	43,796
	小 城 市	51.24	14.92	36.32	19,160	4,618	14,542
	小 城 町	51.24	14.92	36.32	19,160	4,618	14,542
	三 日 月 町	-	-	-	-	-	-
	牛 津 町	-	-	-	-	-	-
計	436.79	225.91	210.88	161,901	74,538	87,363	
唐 津	唐 津 市	986.61	498.21	488.40	373,796	173,360	200,436
	唐 津 市	96.79	-	96.79	31,864	-	31,864
	浜 玉 町	99.29	28.77	70.52	48,391	13,761	34,630
	巖 木 町	281.71	36.22	245.49	110,038	9,106	100,932
	相 知 町	104.03	96.45	7.58	35,530	32,340	3,190
	北 波 多 村	-	-	-	-	-	-
	肥 前 町	8.38	-	8.38	3,208	-	3,208
	鎮 西 町	11.17	11.17	-	2,142	2,142	-
	呼 子 町	-	-	-	-	-	-
	七 山 村	385.24	325.60	59.64	142,623	116,011	26,612
玄 海 町	-	-	-	-	-	-	
計	986.61	498.21	488.40	373,796	173,360	200,436	
伊 万 里	伊 万 里 市	119.94	14.81	105.13	56,754	5,142	51,612
	有 田 町	107.03	10.78	96.25	42,982	3,258	39,724
	有 田 町	10.78	10.78	-	3,258	3,258	-
	西 有 田 町	96.25	-	96.25	39,724	-	39,724
	計	226.97	25.59	201.38	99,736	8,400	91,336
杵 藤	武 雄 市	15.81	-	15.81	6,159	-	6,159
	武 雄 市	-	-	-	-	-	-
	山 内 町	-	-	-	-	-	-
	北 方 町	15.81	-	15.81	6,159	-	6,159
	大 町 町	15.32	15.32	-	7,896	7,896	-
	江 北 町	26.36	-	26.36	6,148	-	6,148
	白 石 町	-	-	-	-	-	-
	白 石 町	-	-	-	-	-	-
	有 明 町	-	-	-	-	-	-
	鹿 島 市	89.18	73.36	15.82	32,475	24,200	8,275
嬉 野 市	319.82	278.82	41.00	117,872	98,821	19,051	
塩 田 町	4.85	-	4.85	1,933	-	1,933	
嬉 野 町	314.97	278.82	36.15	115,939	98,821	17,118	
太 良 町	418.38	393.47	24.91	177,996	168,252	9,744	
計	884.87	760.97	123.90	348,546	299,169	49,377	
合 計	2,661.11	1,615.82	1,045.29	1,037,091	599,908	437,183	

平成31年3月31日現在

県林業課調べ

(2) - 1 県営木材販売実績 (総数)

年度	総数			有林			造林											
	材積 (m ³)		金額 (千円)	材積 (m ³)		金額 (千円)	材積 (m ³)		金額 (千円)									
	又	七ノ半等	計	又	七ノ半等	計	又	七ノ半等	計									
22	3,110	973	4,083	33,016	8,666	41,682	2,508	632	3,140	24,378	7,405	31,783	602	341	943	8,638	1,261	9,899
23	3,513	1,090	4,603	33,036	14,429	47,465	2,920	742	3,662	27,972	10,847	38,819	593	348	941	5,064	3,582	8,646
24	4,080	1,271	5,351	38,878	14,325	53,203	3,041	967	4,008	29,417	11,845	41,262	1,039	304	1,343	9,461	2,480	11,941
25	10,478	3,308	13,786	74,643	28,013	102,656	4,439	1,594	6,033	49,366	22,679	72,045	6,039	1,714	7,753	25,277	5,394	30,611
26	6,641	1,353	7,994	58,947	13,581	72,528	3,764	928	4,692	40,975	11,093	52,068	2,877	425	3,302	17,972	2,488	20,460
27	5,381	1,683	7,064	51,286	20,102	71,388	3,946	1,110	5,056	38,032	13,858	51,890	1,435	573	2,008	13,254	6,244	19,498
28	4,600	1,281	5,881	44,394	15,034	59,428	3,329	746	4,075	32,199	9,740	41,939	1,271	535	1,806	12,195	5,294	17,489
29	4,600	1,281	5,881	44,394	15,034	59,428	3,329	746	4,075	32,199	9,740	41,939	1,271	535	1,806	12,195	5,294	17,489
30	3,187	1,121	4,308	26,404	12,216	38,620	1,596	704	2,300	14,431	10,608	25,039	1,591	417	2,008	11,973	1,608	13,581

平成31年3月31日現在

* 金額は税込価格

県林業課調べ

(2) - 2 県営木材販売実績 (素材)

年度	総数			有林			造林											
	材積 (m ³)		金額 (千円)	材積 (m ³)		金額 (千円)	材積 (m ³)		金額 (千円)									
	又	七ノ半等	計	又	七ノ半等	計	又	七ノ半等	計									
22	3,095	956	4,051	33,013	8,640	41,653	2,493	615	3,108	24,375	7,379	31,754	602	341	943	8,638	1,261	9,899
23	3,513	1,090	4,603	33,036	14,429	47,465	2,920	742	3,662	27,972	10,847	38,819	593	348	941	5,064	3,582	8,646
24	4,059	1,083	5,142	38,781	13,344	52,125	3,041	967	4,008	29,417	11,845	41,262	1,018	116	1,134	9,364	1,499	10,863
25	6,212	1,874	8,086	69,780	26,754	96,534	4,439	1,594	6,033	49,366	22,679	72,045	1,773	280	2,053	20,414	4,075	24,489
26	5,078	1,117	6,195	54,859	13,012	67,871	3,764	928	4,692	40,975	11,093	52,068	1,314	189	1,503	13,884	1,919	15,803
27	5,381	1,683	7,064	51,286	20,102	71,388	3,946	1,110	5,056	38,032	13,858	51,890	1,435	573	2,008	13,254	6,244	19,498
28	4,600	1,281	5,881	44,394	15,034	59,428	3,329	746	4,075	32,199	9,740	41,939	1,271	535	1,806	12,195	5,294	17,489
29	2,569	1,027	3,596	31,066	8,205	39,271	1,901	631	2,531	23,595	3,758	27,353	668	397	1,065	7,471	4,447	11,918
30	2,144	987	3,131	24,463	11,965	36,428	1,404	676	2,080	13,912	10,533	24,445	740	311	1,051	10,551	1,432	11,983

平成31年3月31日現在

県林業課調べ

(2) - 3 県営林木材販売実績 (立木)

年度	総数			有林			造林												
	材積 (m ³)		金額 (千円)	材積 (m ³)		金額 (千円)	材積 (m ³)		金額 (千円)										
	スギ	ヒノキ等	計	スギ	ヒノキ等	計	スギ	ヒノキ等	計										
22	15	17	32	3	26	29	15	17	32	3	26	29	-	-	-	-	-	-	-
23	-	-	-	-	-	-	-	-	-	-	-	-	-	-	-	-	-	-	-
24	21	188	209	97	981	1,078	-	-	-	-	-	-	21	188	209	97	981	1,078	
25	4,266	1,434	5,700	4,863	1,259	6,122	-	-	-	-	-	-	4,266	1,434	5,700	4,863	1,259	6,122	
26	1,563	236	1,799	4,088	569	4,657	-	-	-	-	-	-	1,563	236	1,799	4,088	569	4,657	
27	-	-	-	-	-	-	-	-	-	-	-	-	-	-	-	-	-	-	-
28	-	-	-	-	-	-	-	-	-	-	-	-	-	-	-	-	-	-	-
29	1,025	1,155	2,180	2,992	3,369	6,361	-	-	-	-	-	-	1,025	1,155	2,180	2,992	3,369	6,361	
30	1,043	134	1,177	1,941	251	2,192	192	28	220	519	75	594	851	106	957	1,422	176	1,598	

平成31年3月31日現在

県林業課調べ

(3) 県営林造林実績

年度	総数			有林			造林											
	材積 (m ³)		面積 (ha)	材積 (m ³)		面積 (ha)	材積 (m ³)		面積 (ha)									
	スギ	ヒノキ	計	スギ	ヒノキ	計	スギ	ヒノキ	計									
22	-	0.28	1.73	0.28	1.73	2.01	-	-	-	-	-	-	-	-	-	-	-	-
23	-	-	1.84	-	1.84	1.84	-	-	-	-	-	-	-	-	-	-	-	-
24	0.69	-	3.18	-	3.18	3.18	0.69	0.69	0.69	0.69	0.69	0.69	-	-	-	-	-	0.69
25	0.02	2.51	2.82	2.51	2.82	5.35	0.02	2.51	2.53	2.53	5.01	-	-	-	-	-	-	-
26	3.95	0.02	1.49	0.02	3.52	5.01	3.52	0.02	3.54	3.54	5.01	0.43	0.02	0.45	0.45	0.45	0.45	0.45
27	4.40	-	6.40	-	4.40	10.80	4.40	-	4.40	4.40	10.80	-	-	-	-	-	-	-
28	4.51	-	0.80	-	4.51	5.31	4.51	-	4.51	4.51	5.31	-	-	-	-	-	-	-
29	2.16	0.05	-	0.05	2.16	2.21	2.16	0.05	2.21	2.21	2.21	-	-	-	-	-	-	-
30	1.08	-	3.41	-	1.08	4.49	3.41	-	3.41	3.41	4.49	-	-	-	-	-	-	-

単位: ha

平成31年3月31日現在

* 県営林内で行ったすべての事業の実績を含む

県林業課調べ

(4) - 1 県営林齢級構成表(総数)

面 積 (ha)					材 積 (m ³)				
樹種 齢級	スギ	ヒノキ	その他	計	樹種 齢級	スギ	ヒノキ	その他	計
1	16.45	0.10	9.96	26.51	1	-	-	-	-
2	6.50	0.82	11.17	18.48	2	105	3	388	496
3	2.07	2.63	47.97	52.67	3	78	73	3,209	3,360
4	3.65	7.61	11.62	22.88	4	410	451	1,083	1,944
5	2.85	16.74	12.81	32.40	5	381	1,834	1,464	3,679
6	2.52	39.06	5.86	47.43	6	474	5,263	822	6,559
7	5.71	30.99	22.72	59.41	7	1,539	5,733	3,244	10,516
8	17.72	59.23	7.00	83.96	8	6,009	14,966	1,268	22,243
9	28.23	93.92	6.90	129.05	9	11,187	28,936	1,199	41,322
10	115.81	128.50	9.51	253.82	10	52,846	46,008	1,648	100,502
11	261.29	120.37	57.00	438.66	11	128,959	48,107	11,074	188,140
12	279.17	111.87	49.76	440.79	12	142,368	47,217	10,252	199,837
13	207.67	71.72	18.68	298.07	13	109,417	32,515	3,539	145,471
14	194.64	36.70	55.82	287.16	14	108,109	17,670	11,871	137,650
15以上	188.65	110.29	45.41	344.34	15以上	110,870	53,965	10,250	175,085
計	1,332.93	830.52	372.17	2,535.62	計	672,752	302,741	61,311	1,036,804

平成31年3月31現在

県林業課調べ

(4) - 2 県営林齢級構成表(県有林)

面 積 (ha)					材 積 (m ³)				
樹種 齢級	スギ	ヒノキ	その他	計	樹種 齢級	スギ	ヒノキ	その他	計
1	16.05		9.96	26.01	1	-		-	-
2	5.07	0.82	11.17	17.05	2	86	3	388	477
3	2.07	2.63	45.90	50.60	3	78	73	3,113	3,264
4	3.36	5.92	11.62	20.90	4	389	373	1,083	1,845
5	2.85	16.74	5.95	25.54	5	381	1,834	702	2,917
6	0.35	25.79	3.39	29.53	6	81	3,610	470	4,161
7	5.65	30.99	17.11	53.74	7	1,526	5,733	2,407	9,666
8	10.52	51.90	4.37	66.79	8	3,723	13,088	835	17,646
9	27.52	79.92	5.90	113.33	9	10,937	24,759	1,028	36,724
10	100.82	94.18	6.72	201.72	10	46,856	34,105	1,181	82,142
11	192.11	85.30	14.70	292.11	11	97,366	34,626	2,613	134,605
12	176.74	73.94	14.67	265.35	12	94,128	31,722	3,242	129,092
13	91.62	22.16	10.07	123.85	13	51,210	10,414	2,022	63,646
14	58.82	4.51	46.43	109.75	14	35,081	2,184	10,311	47,576
15以上	40.10	64.13	36.91	141.13	15以上	25,289	31,948	8,695	65,932
計	733.65	558.92	244.84	1,537.41	計	367,131	194,472	38,090	599,693

平成31年3月31現在

県林業課調べ

面積及び材積については、竹林及び無立木を除いている。

(4) - 3 県営林齢級構成表(県行造林)

面 積 (ha)					材 積 (m ³)				
樹種 齢級	スギ	ヒノキ	その他	計	樹種 齢級	スギ	ヒノキ	その他	計
1	0.40	0.10		0.50	1	-	-		-
2	1.43			1.43	2	19			19
3			2.07	2.07	3			96	96
4	0.29	1.69		1.98	4	21	78		99
5			6.86	6.86	5			762	762
6	2.17	13.27	2.47	17.90	6	393	1,653	352	2,398
7	0.06		5.61	5.67	7	13		837	850
8	7.21	7.33	2.63	17.17	8	2,286	1,878	433	4,597
9	0.72	14.01	1.00	15.72	9	250	4,177	171	4,598
10	15.00	34.31	2.79	52.10	10	5,990	11,903	467	18,360
11	69.18	35.07	42.30	146.55	11	31,593	13,481	8,461	53,535
12	102.43	37.93	35.09	175.44	12	48,240	15,495	7,010	70,745
13	116.05	49.56	8.61	174.22	13	58,207	22,101	1,517	81,825
14	135.82	32.19	9.40	177.40	14	73,028	15,486	1,560	90,074
15以上	148.55	46.16	8.50	203.21	15以上	85,581	22,017	1,555	109,153
計	599.28	271.61	127.33	998.21	計	305,621	108,269	23,221	437,111

平成31年3月31現在

県林業課調べ

(5) 県有林の購入実績

年度	面積 (ha)
H 2 6	
H 2 7	
H 2 8	
H 2 9	
H 3 0	

(6) 県行造林の契約及び解除実績 単位：ha

年度	契 約	解 除
H 2 6		5.87
H 2 7		
H 2 8		
H 2 9		0.52
H 3 0	7.03	0.70

(7) 県営林保育事業実績 単位：ha

作業種	H 2 6	H 2 7	H 2 8	H 2 9	H30
補 植					
林地肥培					
下 刈	37.27	45.31	48.44	49.08	41.98
つる切					
ひも打					
除 伐	20.43	17.90	1.59	0.72	
枝 打					
保育間伐	6.46	15.29	10.49	16.01	11.01
利用間伐	59.71	55.37	31.60	27.27	25.18
計	123.87	133.87	92.12	93.08	78.17

* 県営林内で行ったすべての事業の実績を含む

4 造 林

(1) - 1 人工造林実績（施行主体別）

単位：ha

区分 年度	総 数	国有林	民 有 林				その他
			総 数	県	市町村	公 団	
26	81	-	81	29	22	-	30
27	75	-	75	30	12	-	33
28	76	-	76	14	20	-	42
29	45	-	45	10	11	-	24
30	46	-	46	19	3	-	24

(1) - 2 人工造林実績（民有林樹種別）

単位：ha

区分 年度	総 数	針 葉 樹					広葉樹
		総 数	スギ	ヒノキ	マ ツ	その他	
26	81	35	22	12	1	-	46
27	75	37	28	8	-	1	38
28	76	46	38	7	0	1	29
29	45	33	26	7	-	0	12
30	46	22	17	5	-	0	24

注：1．民有林造林実績は、補助造林、融資造林、自力造林によるものとする。
2．単層林整備（人工造林）及び複層林整備（樹下植栽等）の実績とする。

(2) 山行苗木生産需給実績

単位：千本

区分 年度	供 給 量			需 要 量			残
	総 数	県内産	県外納出	総 数	県内産	県外産 (納入)	
26	373	373	-	283	259	24	114
27	371	371	-	337	298	39	73
28	423	423	-	243	243	-	180
29	434	434	-	230	218	12	216
30	334	334	-	178	178	-	156

(3) 県内産山行苗木樹種別内訳

単位：千本

区分 年度	生産者数 (人)	総 数	実 生 産			さしスギ	その他
			小 計	実生スギ	ヒノキ		
26	12	373	71	1	62	8	219
27	13	371	106	7	91	8	179
28	14	423	93	1	86	6	222
29	14	434	94	1	89	4	226
30	14	334	90	4	81	5	170

(4) 県営種子採取実績

単位：kg

	総 数	スギ	ヒノキ
26	18	2	16
27	17	2	15
28	19	1	18
29	13	1	12
30	13	1	12

県林業課調べ

(5) 民有林補助造林実績

農事 務 林所	区分 市町名	再 造 林						拡 大 造 林					
		26	27	28	29	30	計	26	27	28	29	30	計
鳥 栖	鳥 栖 市	-	-	-	-	-	-	-	-	-	-	-	-
	基 山 町	-	-	-	-	2.07	2.07	-	-	-	-	-	-
	上 峰 町	-	-	-	-	-	-	-	-	-	-	-	-
	みやき町	-	-	-	-	-	-	-	-	-	-	-	-
	中原町	-	-	-	-	-	-	-	-	-	-	-	-
	北茂安町	-	-	-	-	-	-	-	-	-	-	-	-
	神 埼 市	1.71	4.29	2.08	0.24	4.48	12.80	0.11	-	-	-	-	0.11
	神 埼 町	-	-	-	-	-	-	-	-	-	-	-	-
	脊 振 村	1.71	4.29	2.08	0.24	4.48	12.80	0.11	-	-	-	-	0.11
	吉野ヶ里町	-	-	-	-	-	-	-	-	-	-	-	-
三田川町	-	-	-	-	-	-	-	-	-	-	-	-	
東脊振村	-	-	-	-	-	-	-	-	-	-	-	-	
計	1.71	4.29	2.08	0.24	6.55	14.87	0.11	-	-	-	-	0.11	
佐 賀	佐 賀 市	3.22	3.31	7.43	3.50	4.20	21.66	1.80	-	-	1.46	0.18	3.44
	佐 賀 市	-	-	-	-	-	-	-	-	-	-	-	-
	大 和 町	-	-	-	0.12	-	0.12	0.54	-	-	0.64	-	1.18
	富 士 町	3.22	3.31	2.41	3.38	4.20	16.52	1.26	-	-	0.82	0.18	2.26
	三 瀬 村	-	-	5.02	-	-	5.02	-	-	-	-	-	-
	多 久 市	-	4.88	0.67	0.73	-	6.28	1.40	0.17	0.28	-	-	1.85
	小 城 市	2.42	-	-	-	-	2.42	0.10	-	0.72	-	-	0.82
	小 城 町	2.42	-	-	-	-	2.42	0.10	-	0.72	-	-	0.82
	三日月町	-	-	-	-	-	-	-	-	-	-	-	-
	牛津町	-	-	-	-	-	-	-	-	-	-	-	-
計	5.64	8.19	8.10	4.23	4.20	30.36	3.30	0.17	1.00	1.46	0.18	6.11	
唐 津	唐 津 市	8.55	7.84	12.25	10.41	5.11	44.16	1.10	0.71	1.29	0.89	0.61	4.60
	唐津市	-	1.07	2.80	-	-	3.87	-	-	-	-	-	-
	浜玉町	2.46	0.16	0.85	-	0.03	3.50	-	-	0.21	0.15	0.61	0.97
	七山村	5.81	4.19	3.46	7.61	4.54	25.61	0.53	0.56	0.96	0.53	-	2.58
	厳木町	0.16	2.27	4.96	2.80	-	10.19	0.57	0.15	0.12	-	-	0.84
	相知町	0.12	-	0.18	-	0.54	0.84	-	-	-	0.21	-	0.21
	北波多村	-	0.15	-	-	-	0.15	-	-	-	-	-	-
	肥前町	-	-	-	-	-	-	-	-	-	-	-	-
	鎮西町	-	-	-	-	-	-	-	-	-	-	-	-
	呼子町	-	-	-	-	-	-	-	-	-	-	-	-
玄海町	-	-	-	-	-	-	-	-	-	-	-	-	
計	8.55	7.84	12.25	10.41	5.11	44.16	1.10	0.71	1.29	0.89	0.61	4.60	
伊 万 里	伊万里市	2.21	0.46	8.79	7.39	0.73	19.58	1.70	0.66	2.21	0.48	0.48	5.53
	有 田 町	-	-	-	1.05	1.10	2.15	0.22	-	0.16	0.17	-	0.55
	有 田 町	-	-	-	-	0.19	0.19	-	-	-	-	-	-
	西有田町	-	-	-	1.05	0.91	1.96	0.22	-	0.16	0.17	-	0.55
計	2.21	0.46	8.79	8.44	1.83	21.73	1.92	0.66	2.37	0.65	0.48	6.08	
杵 藤	武 雄 市	-	-	0.08	0.71	2.26	3.05	1.92	2.80	0.94	0.75	0.07	6.48
	武雄市	-	-	0.08	-	1.96	2.04	1.92	2.80	0.94	0.75	0.07	6.48
	山内町	-	-	-	0.71	0.30	1.01	-	-	-	-	-	-
	北方町	-	-	-	-	-	-	-	-	-	-	-	-
	大 町 町	-	-	-	-	-	-	-	-	-	-	-	-
	江 北 町	-	-	-	-	-	-	-	-	-	-	-	-
	白 石 町	-	-	-	-	-	-	-	-	-	0.12	-	0.12
	白 石 町	-	-	-	-	-	-	-	-	-	0.12	-	0.12
	有明町	-	-	-	-	-	-	-	-	-	-	-	-
	鹿 島 市	-	-	0.27	0.13	2.86	3.26	-	0.89	0.51	0.15	-	1.55
嬉 野 市	-	-	0.39	-	0.12	0.51	0.53	0.76	0.79	1.15	0.89	4.12	
塩 田 町	-	-	0.24	-	-	0.24	0.53	0.12	0.17	-	0.30	1.12	
嬉 野 町	-	-	0.15	-	0.12	0.27	-	0.64	0.62	1.15	0.59	3.00	
太 良 町	6.36	-	4.15	0.28	0.29	11.08	0.20	0.86	0.10	-	-	1.16	
計	6.36	-	4.89	1.12	5.53	17.90	2.65	5.31	2.34	2.17	0.96	13.43	
合 計	24.47	20.78	36.11	24.44	23.22	129.02	9.08	6.85	7.00	5.17	2.23	30.33	

単位：ha

複 層 林 (樹下植栽)等						合 計					
26	27	28	29	30	計	26	27	28	29	30	計
-	-	-	-	-	-	-	-	-	-	-	-
-	-	-	-	-	-	-	-	-	-	2.07	2.07
-	-	-	-	-	-	-	-	-	-	-	-
-	-	-	-	-	-	-	-	-	-	-	-
-	-	-	-	-	-	-	-	-	-	-	-
-	-	-	-	-	-	-	-	-	-	-	-
-	-	-	-	-	-	1.82	4.29	2.08	0.24	4.48	12.91
-	-	-	-	-	-	-	-	-	-	-	-
-	-	-	-	-	-	1.82	4.29	2.08	0.24	4.48	12.91
-	-	-	-	-	-	-	-	-	-	-	-
-	-	-	-	-	-	-	-	-	-	-	-
-	-	-	-	-	-	-	-	-	-	-	-
-	-	-	-	-	-	1.82	4.29	2.08	0.24	6.55	14.98
-	-	-	-	-	-	5.02	3.31	7.43	4.96	4.38	25.10
-	-	-	-	-	-	-	-	-	-	-	-
-	-	-	-	-	-	0.54	-	-	0.76	-	1.30
-	-	-	-	-	-	4.48	3.31	2.41	4.20	4.38	18.78
-	-	-	-	-	-	-	-	5.02	-	-	5.02
-	-	-	-	-	-	1.40	5.05	0.95	0.73	-	8.13
-	-	-	-	-	-	2.52	-	0.72	-	-	3.24
-	-	-	-	-	-	2.52	-	0.72	-	-	3.24
-	-	-	-	-	-	-	-	-	-	-	-
-	-	-	-	-	-	-	-	-	-	-	-
-	-	-	-	-	-	8.94	8.36	9.10	5.69	4.38	36.47
1.43	-	-	-	-	1.43	11.08	8.55	13.54	11.30	5.72	50.19
-	-	-	-	-	-	-	1.07	2.80	-	-	3.87
1.43	-	-	-	-	1.43	3.89	0.16	1.06	0.15	0.64	5.90
-	-	-	-	-	-	6.34	4.75	4.42	8.14	4.54	28.19
-	-	-	-	-	-	0.73	2.42	5.08	2.80	-	11.03
-	-	-	-	-	-	0.12	-	0.18	0.21	0.54	1.05
-	-	-	-	-	-	-	0.15	-	-	-	0.15
-	-	-	-	-	-	-	-	-	-	-	-
-	-	-	-	-	-	-	-	-	-	-	-
-	-	-	-	-	-	-	-	-	-	-	-
-	-	-	-	-	-	-	-	-	-	-	-
1.43	-	-	-	-	1.43	11.08	8.55	13.54	11.30	5.72	50.19
-	-	-	-	-	-	3.91	1.12	11.00	7.87	1.21	25.11
-	-	-	-	-	-	0.22	-	0.16	1.22	1.10	2.70
-	-	-	-	-	-	-	-	-	-	0.19	0.19
-	-	-	-	-	-	0.22	-	0.16	1.22	0.91	2.51
-	-	-	-	-	-	4.13	1.12	11.16	9.09	2.31	27.81
-	-	-	-	-	-	1.92	2.80	1.02	1.46	2.33	9.53
-	-	-	-	-	-	1.92	2.80	1.02	0.75	2.03	8.52
-	-	-	-	-	-	-	-	-	0.71	0.30	1.01
-	-	-	-	-	-	-	-	-	-	-	-
-	-	-	-	-	-	-	-	-	-	-	-
-	-	-	-	-	-	-	-	-	0.12	-	0.12
-	-	-	-	-	-	-	-	-	0.12	-	0.12
-	-	-	-	-	-	-	-	-	-	-	-
-	-	-	-	-	-	-	0.89	0.78	0.28	2.86	4.81
-	-	-	-	-	-	0.53	0.76	1.18	1.15	1.01	4.63
-	-	-	-	-	-	0.53	0.12	0.41	-	0.30	1.36
-	-	-	-	-	-	-	0.64	0.77	1.15	0.71	3.27
-	-	-	-	-	-	6.56	0.86	4.25	0.28	0.29	12.24
-	-	-	-	-	-	9.01	5.31	7.23	3.29	6.49	31.33
1.43	-	-	-	-	1.43	34.98	27.63	43.11	29.61	25.45	160.78

(6) 民有林補助樹種別造林面積

農事 務 林所	区分	スギ					ヒノキ				
		市町村名	26	27	28	29	30	26	27	28	29
東 部	鳥 栖 市	-	-	-	-	-	-	-	-	-	-
	基 山 町	-	-	-	-	-	-	-	-	-	-
	上 峰 町	-	-	-	-	-	-	-	-	-	-
	みやき町	-	-	-	-	-	-	-	-	-	-
	┌ 中原町	-	-	-	-	-	-	-	-	-	-
	└ 北茂安町	-	-	-	-	-	-	-	-	-	-
	神 埼 市	1.48	3.06	0.99	-	3.80	0.11	1.23	1.09	0.24	0.68
	┌ 神埼町	-	-	-	-	-	-	-	-	-	-
	└ 脊振村	1.48	3.06	0.99	-	3.80	0.11	1.23	1.09	0.24	0.68
	┌ 吉野ヶ里町	-	-	-	-	-	-	-	-	-	-
└ 三田川町	-	-	-	-	-	-	-	-	-	-	
└ 東脊振村	-	-	-	-	-	-	-	-	-	-	
計	1.48	3.06	0.99	-	3.80	0.11	1.23	1.09	0.24	0.68	
佐 賀 中 部	佐 賀 市	1.09	2.39	6.48	3.78	2.79	2.00	0.54	0.19	0.54	0.28
	┌ 佐賀市	-	-	-	-	-	-	-	-	-	-
	└ 大和町	-	-	-	0.12	-	-	-	-	-	-
	└ 富士町	1.09	2.39	1.46	3.66	2.79	2.00	0.54	0.19	0.54	0.28
	└ 三瀬村	-	-	5.02	-	-	-	-	-	-	-
	多 久 市	0.44	4.78	0.84	0.73	-	-	-	-	-	-
	小 城 市	2.52	-	0.63	-	-	-	-	0.02	-	-
	┌ 小城市	2.52	-	0.63	-	-	-	-	0.02	-	-
	└ 三日月町	-	-	-	-	-	-	-	-	-	-
	└ 牛津町	-	-	-	-	-	-	-	-	-	-
計	4.05	7.17	7.95	4.51	2.79	2.00	0.54	0.21	0.54	0.28	
唐 津	唐 津 市	8.47	7.16	12.65	10.54	4.64	1.88	1.29	0.44	0.22	1.08
	┌ 唐津市	-	0.82	2.70	-	-	-	0.25	-	-	-
	└ 浜玉町	3.39	0.16	1.01	0.15	0.64	0.50	-	0.05	-	-
	└ 七山村	4.71	4.50	3.98	7.59	3.46	1.06	0.25	0.39	0.22	1.08
	└ 厳木町	0.37	1.63	4.96	2.80	-	0.32	0.79	-	-	-
	└ 相知町	-	-	-	-	0.54	-	-	-	-	-
	└ 北波多村	-	0.05	-	-	-	-	-	-	-	-
	└ 肥前町	-	-	-	-	-	-	-	-	-	-
	└ 鎮西町	-	-	-	-	-	-	-	-	-	-
	└ 呼子町	-	-	-	-	-	-	-	-	-	-
玄 海 町	-	-	-	-	-	-	-	-	-	-	
計	8.47	7.16	12.65	10.54	4.64	1.88	1.29	0.44	0.22	1.08	
伊 万 里	伊万里市	2.05	0.47	7.27	4.68	0.57	1.36	0.43	2.80	2.84	0.10
	┌ 有田町	-	-	0.16	0.94	0.48	-	-	-	0.11	0.62
	└ 有田町	-	-	-	-	-	-	-	-	-	0.19
	└ 西有田町	-	-	0.16	0.94	0.48	-	-	-	0.11	0.43
計	2.05	0.47	7.43	5.62	1.05	1.36	0.43	2.80	2.95	0.72	
杵 藤	武 雄 市	-	0.86	-	0.71	0.26	0.27	-	0.25	-	1.32
	┌ 武雄市	-	0.86	-	-	0.07	0.27	-	0.25	-	1.32
	└ 山内町	-	-	-	0.71	0.19	-	-	-	-	-
	└ 北方町	-	-	-	-	-	-	-	-	-	-
	大 町 町	-	-	-	-	-	-	-	-	-	-
	江 北 町	-	-	-	-	-	-	-	-	-	-
	白 石 町	-	-	-	-	-	-	-	-	0.12	-
	┌ 白石町	-	-	-	-	-	-	-	-	0.12	-
	└ 有明町	-	-	-	-	-	-	-	-	-	-
	鹿 島 市	-	-	0.29	0.28	2.36	-	0.89	0.37	-	0.50
嬉 野 市	-	0.65	0.59	0.79	0.30	-	0.11	0.29	0.36	0.57	
┌ 塩田町	-	0.12	0.41	-	0.30	-	-	-	-	-	
└ 嬉野町	-	0.53	0.18	0.79	-	-	0.11	0.29	0.36	0.57	
太 良 町	1.00	0.67	1.96	0.17	0.29	5.36	0.10	2.00	0.11	-	
計	1.00	2.18	2.84	1.95	3.21	5.63	1.10	2.91	0.59	2.39	
合 計	17.05	20.04	31.86	22.62	15.49	10.98	4.59	7.45	4.54	5.15	

注) その他樹種には針葉樹も含む

クヌギ等										合計				
26		27		28		29		30		26	27	28	29	30
クヌギ	その他	クヌギ	その他	クヌギ	その他	クヌギ	その他	クヌギ	その他					
-	-	-	-	-	-	-	-	-	-	-	-	-	-	-
-	-	-	-	-	-	-	-	2.07	-	-	-	-	-	2.07
-	-	-	-	-	-	-	-	-	-	-	-	-	-	-
-	-	-	-	-	-	-	-	-	-	-	-	-	-	-
-	-	-	-	-	-	-	-	-	-	-	-	-	-	-
-	-	-	-	-	-	-	-	-	-	-	-	-	-	-
0.23	-	-	-	-	-	-	-	-	-	1.82	4.29	2.08	0.24	4.48
-	-	-	-	-	-	-	-	-	-	-	-	-	-	-
0.23	-	-	-	-	-	-	-	-	-	1.82	4.29	2.08	0.24	4.48
-	-	-	-	-	-	-	-	-	-	-	-	-	-	-
-	-	-	-	-	-	-	-	-	-	-	-	-	-	-
-	-	-	-	-	-	-	-	-	-	-	-	-	-	-
0.23	-	-	-	-	-	-	-	2.07	-	1.82	4.29	2.08	0.24	6.55
1.76	0.17	0.16	0.22	0.10	0.66	0.64	-	0.08	1.23	5.02	3.31	7.43	4.96	4.38
-	-	-	-	-	-	-	-	-	-	-	-	-	-	-
0.52	0.17	-	-	-	-	0.64	-	-	-	0.69	-	-	0.76	-
1.24	-	0.16	0.22	0.10	0.66	-	-	0.08	1.23	4.33	3.31	2.41	4.20	4.38
-	-	-	-	-	-	-	-	-	-	-	-	5.02	-	-
0.84	0.12	0.27	-	0.11	-	-	-	-	-	1.40	5.05	0.95	0.73	-
-	-	-	-	0.07	-	-	-	-	-	2.52	-	0.72	-	-
-	-	-	-	0.07	-	-	-	-	-	2.52	-	0.72	-	-
-	-	-	-	-	-	-	-	-	-	-	-	-	-	-
-	-	-	-	-	-	-	-	-	-	-	-	-	-	-
2.60	0.29	0.43	0.22	0.28	0.66	0.64	-	0.08	1.23	8.94	8.36	9.10	5.69	4.38
0.73	-	0.10	-	0.45	-	0.54	-	-	-	11.08	8.55	13.54	11.30	5.72
-	-	-	-	0.10	-	-	-	-	-	-	1.07	2.80	-	-
-	-	-	-	-	-	-	-	-	-	3.89	0.16	1.06	0.15	0.64
0.57	-	-	-	0.05	-	0.33	-	-	-	6.34	4.75	4.42	8.14	4.54
0.04	-	-	-	0.12	-	-	-	-	-	0.73	2.42	5.08	2.80	-
0.12	-	-	-	0.18	-	0.21	-	-	-	0.12	-	0.18	0.21	0.54
-	-	0.10	-	-	-	-	-	-	-	-	0.15	-	-	-
-	-	-	-	-	-	-	-	-	-	-	-	-	-	-
-	-	-	-	-	-	-	-	-	-	-	-	-	-	-
-	-	-	-	-	-	-	-	-	-	-	-	-	-	-
0.73	-	0.10	-	0.45	-	0.54	-	-	-	11.08	8.55	13.54	11.30	5.72
0.49	0.01	0.22	-	0.93	-	0.35	-	0.54	-	3.91	1.12	11.00	7.87	1.21
0.22	-	-	-	-	-	0.17	-	-	-	0.22	-	0.16	1.22	1.10
-	-	-	-	-	-	-	-	-	-	-	-	-	-	0.19
0.22	-	-	-	-	-	0.17	-	-	-	0.22	-	0.16	1.22	0.91
0.71	0.01	0.22	-	0.93	-	0.52	-	0.54	-	4.13	1.12	11.16	9.09	2.31
-	1.65	1.94	-	0.64	0.13	0.75	-	0.32	0.43	1.92	2.80	1.02	1.46	2.33
-	1.65	1.94	-	0.64	0.13	0.75	-	0.21	0.43	1.92	2.80	1.02	0.75	2.03
-	-	-	-	-	-	-	-	0.11	-	-	-	-	0.71	0.30
-	-	-	-	-	-	-	-	-	-	-	-	-	-	-
-	-	-	-	-	-	-	-	-	-	-	-	-	-	-
-	-	-	-	-	-	-	-	-	-	-	-	-	0.12	-
-	-	-	-	-	-	-	-	-	-	-	-	-	0.12	-
-	-	-	-	-	-	-	-	-	-	-	-	-	-	-
-	-	-	-	0.12	-	-	-	-	-	-	0.89	0.78	0.28	2.86
0.14	0.39	-	-	0.30	-	-	-	0.12	0.02	0.53	0.76	1.18	1.15	1.01
0.14	0.39	-	-	-	-	-	-	-	-	0.53	0.12	0.41	-	0.30
-	-	-	-	0.30	-	-	-	0.12	0.02	-	0.64	0.77	1.15	0.71
0.20	-	0.09	-	0.29	-	-	-	-	-	6.56	0.86	4.25	0.28	0.29
0.34	2.04	2.03	-	1.35	0.13	0.75	-	0.44	0.45	9.01	5.31	7.23	3.29	6.49
4.61	2.34	2.78	0.22	3.01	0.79	2.45	-	3.13	1.68	34.98	27.63	43.11	29.61	25.45

県林業課調べ

(7) 下刈り実績

単位：ha

農務所林	区分 市町村	下 刈 り					
		26	27	28	29	30	計
東部	鳥栖市	-	-	-	-	-	-
	基山町	-	-	-	-	0.90	0.90
	上峰町	-	-	-	-	-	-
	みやき町	-	-	-	-	-	-
	中原町	-	-	-	-	-	-
	北茂安町	-	-	-	-	-	-
	神崎市	6.51	6.30	11.88	9.03	11.90	45.62
	神埼町	-	-	-	-	-	-
	脊振村	6.51	6.30	11.88	9.03	11.90	45.62
	吉野ヶ里町	-	-	-	-	-	-
東脊振村	-	-	-	-	-	-	
計	6.51	6.30	11.88	9.03	12.80	46.52	
佐賀中部	佐賀市	52.12	32.99	27.60	26.69	16.27	155.67
	佐賀市	1.51	0.30	-	-	-	1.81
	大和町	19.72	16.23	12.21	2.25	1.45	51.86
	富士町	28.14	14.55	13.48	17.74	14.82	88.73
	三瀬村	2.75	1.91	1.91	6.70	-	13.27
	多久市	11.18	5.63	7.19	7.68	8.11	39.79
	小城市	1.11	3.63	2.75	3.75	3.22	14.46
	小城市	1.11	3.63	2.75	3.75	3.22	14.46
	三日月町	-	-	-	-	-	-
	牛津町	-	-	-	-	-	-
計	64.41	42.25	37.54	38.12	27.60	209.92	
唐津	唐津市	79.74	66.03	61.02	43.37	41.99	292.15
	唐津市	2.12	2.68	4.11	0.74	0.50	10.15
	浜玉町	11.78	10.27	8.24	7.16	5.18	42.63
	七山村	45.44	41.71	35.45	25.95	24.25	172.80
	巖木町	17.01	8.47	12.07	8.59	10.86	57.00
	相知町	2.73	2.45	1.15	0.93	1.05	8.31
	北波多村	0.66	0.45	-	-	0.15	1.26
	肥前町	-	-	-	-	-	-
	鎮西町	-	-	-	-	-	-
	呼子町	-	-	-	-	-	-
玄海町	-	-	-	-	-	-	
計	79.74	66.03	61.02	43.37	41.99	292.15	
伊万里	伊万里市	12.09	13.58	11.16	19.63	22.00	78.46
	有田町	0.22	0.22	0.38	0.39	1.44	2.65
	有田町	-	-	-	-	-	-
	西有田町	0.22	0.22	0.38	0.39	1.44	2.65
計	12.31	13.80	11.54	20.02	23.44	81.11	
杵藤	武雄市	7.92	8.61	7.99	8.19	8.67	41.38
	武雄市	7.17	8.32	7.81	8.19	7.96	39.45
	山内町	0.75	0.29	0.18	-	0.71	1.93
	北方町	-	-	-	-	-	-
	大町町	-	-	-	-	-	-
	江北町	-	-	-	-	-	-
	白石町	0.55	0.32	-	0.12	-	0.99
	白石町	0.32	0.32	-	0.12	-	0.76
	有明町	0.23	-	-	-	-	0.23
	鹿島市	3.64	3.37	2.88	2.09	2.10	14.08
嬉野市	3.77	3.89	4.06	5.25	1.79	18.76	
塩田町	0.83	0.83	0.89	0.94	0.41	3.90	
嬉野町	2.94	3.06	3.17	4.31	1.38	14.86	
太良町	7.85	13.79	16.55	15.73	14.51	68.43	
計	23.73	29.98	31.48	31.38	27.07	143.64	
合計	186.70	158.36	153.46	141.92	132.90	773.34	

(8) 除・間伐実績
(造林事業 [森林環境保全整備事業])

単位：ha

事農 務所林	市町村	造林事業					
		森林環境保全整備事業 [森林環境保全直接支援事業(H23～)、 環境林整備事業(H25～)、美しい森林づくり基盤整備交付金(H29)]					
		26	27	28	29	30	計
東 部	鳥 栖 市	-	-	-	-	-	-
	基 山 町	-	-	-	12.09	7.00	19.09
	上 峰 町	-	-	-	-	-	-
	みやき町	-	-	-	-	-	-
	中原町	-	-	-	-	-	-
	北茂安町	-	-	-	-	-	-
	神 埼 市	54.48	41.98	13.59	-	16.80	126.85
	神埼町	-	-	-	-	-	-
	脊振村	54.48	41.98	13.59	-	16.80	126.85
	吉野ヶ里町	-	-	-	-	-	-
三田川町	-	-	-	-	-	-	
東脊振村	-	-	-	-	-	-	
計	54.48	41.98	13.59	12.09	23.80	145.94	
佐 賀 中 部	佐 賀 市	155.05	118.36	123.53	63.33	78.33	538.60
	佐賀市	-	-	-	-	-	-
	大和町	-	-	-	-	-	-
	富士町	128.36	106.70	105.48	37.60	78.33	456.47
	三瀬村	26.69	11.66	18.05	25.73	-	82.13
	多 久 市	28.89	30.04	23.33	28.04	24.24	134.54
	小 城 市	10.72	10.21	8.25	2.25	15.31	46.74
	小城町	10.72	10.21	8.25	2.25	15.31	46.74
	三日月町	-	-	-	-	-	-
	牛津町	-	-	-	-	-	-
計	194.66	158.61	155.11	93.62	117.88	719.88	
唐 津	唐 津 市	172.44	117.81	86.51	70.95	74.67	522.38
	唐津市	0.30	-	-	0.69	-	0.99
	浜玉町	20.67	7.68	7.73	-	0.99	37.07
	七山村	98.43	83.16	66.14	45.81	59.84	353.38
	巖木町	38.77	18.47	6.96	13.81	12.72	90.73
	相知町	10.82	8.50	5.68	10.64	-	35.64
	北波多村	3.45	-	-	-	1.12	4.57
	肥前町	-	-	-	-	-	-
	鎮西町	-	-	-	-	-	-
	呼子町	-	-	-	-	-	-
玄 海 町	-	-	-	-	-	-	
計	172.44	117.81	86.51	70.95	74.67	522.38	
伊 万 里	伊万里市	30.36	22.22	33.06	29.49	20.47	135.60
	有 田 町	13.64	12.48	6.85	-	7.47	40.44
	有田町	-	-	-	-	1.07	1.07
	西有田町	13.64	12.48	6.85	-	6.40	39.37
計	44.00	34.70	39.91	29.49	27.94	176.04	
杵 藤	武 雄 市	15.51	54.24	30.44	11.48	25.57	137.24
	武雄市	15.51	37.96	20.01	11.48	25.57	110.53
	山内町	-	16.28	10.43	-	-	26.71
	北方町	-	-	-	-	-	-
	大 町 町	-	-	-	-	-	-
	江 北 町	-	-	-	-	-	-
	白 石 町	-	-	-	5.12	-	5.12
	白石町	-	-	-	5.12	-	5.12
	有明町	-	-	-	-	-	-
	鹿 島 市	21.84	19.24	11.68	8.61	9.13	70.50
嬉 野 市	32.94	18.37	11.72	13.15	11.49	87.67	
塩田町	8.08	12.08	11.72	6.65	-	38.53	
嬉野町	24.86	6.29	-	6.50	11.49	49.14	
太 良 町	97.27	81.63	55.29	67.64	71.01	372.84	
計	167.56	173.48	109.13	106.00	117.20	673.37	
合 計	633.14	526.58	404.25	312.15	361.49	2,237.61	

県林業課調べ

事農 務 所林	市 町	荒廃森林再生事業 (佐賀県森林環境税分)					森林整備加速化・林業再生事業(H21-25) 森林整備加速化・林業再生交付金事業(H27) 間伐等森林整備促進対策事業(H28-)					次代へつなく 森林再生事業 (H30-)			
		26	27	28	29	30	計	26	27	28	29	30	計	30	計
東 部	鳥 栖 市	-	-	-	-	-	-	-	0.79	-	-	-	0.79	-	-
	基 山 町	48.29	-	52.90	41.92	-	143.11	-	-	-	-	-	-	-	-
	上 峰 町	-	-	-	-	-	-	-	-	-	-	-	-	-	-
	みやき町	-	-	-	-	-	-	-	-	-	-	-	-	-	-
	中原町	-	-	-	-	-	-	-	-	-	-	-	-	-	-
	北茂安町	-	-	-	-	-	-	-	-	-	-	-	-	-	-
	神 埼 市	17.53	48.94	-	31.84	-	98.31	-	8.02	24.13	19.65	16.55	68.35	-	-
	神埼町	-	-	-	-	-	-	-	-	-	-	-	-	-	-
	脊振村	17.53	48.94	-	31.84	-	98.31	-	8.02	24.13	19.65	16.55	68.35	-	-
	吉野ヶ里町	-	-	-	-	-	-	-	-	-	-	-	-	-	-
三田川町	-	-	-	-	-	-	-	-	-	-	-	-	-	-	
東脊振村	-	-	-	-	-	-	-	-	-	-	-	-	-	-	
計	65.82	48.94	52.90	73.76	-	241.42	-	8.81	24.13	19.65	16.55	69.14	-	-	
佐 賀 中 部	佐 賀 市	52.56	74.46	41.30	59.38	13.17	240.87	-	-	-	77.12	39.99	117.11	20.07	20.07
	佐賀市	-	-	-	-	-	-	-	-	-	-	-	-	-	-
	大和町	-	-	-	-	9.00	9.00	-	-	-	-	-	-	-	-
	富士町	52.56	-	-	14.36	-	66.92	-	-	-	66.14	28.25	94.39	19.57	19.57
	三瀬村	-	-	41.30	45.02	4.17	90.49	-	-	-	10.98	11.74	22.72	0.50	0.50
	多 久 市	14.72	-	19.86	-	-	34.58	-	-	5.30	5.30	5.28	15.88	-	-
	小 城 市	-	-	12.99	-	-	12.99	-	3.63	5.03	4.85	5.50	19.01	-	-
	小城町	-	-	12.99	-	-	12.99	-	3.63	5.03	4.85	5.50	19.01	-	-
	三日月町	-	-	-	-	-	-	-	-	-	-	-	-	-	-
	牛津町	-	-	-	-	-	-	-	-	-	-	-	-	-	-
計	67.28	74.46	74.15	59.38	13.17	288.44	-	3.63	10.33	87.27	50.77	152.00	20.07	20.07	
唐 津	唐 津 市	66.46	46.00	130.18	150.26	23.06	415.96	-	14.25	15.93	24.99	31.84	87.01	-	-
	唐津市	66.46	-	-	-	-	66.46	-	0.79	-	-	-	0.79	-	-
	浜玉町	-	-	-	1.89	0.48	2.37	-	6.25	-	-	-	6.25	-	-
	七山村	-	-	-	-	1.54	1.54	-	7.21	15.93	15.22	19.08	57.44	-	-
	巖木町	-	-	-	22.17	-	22.17	-	-	-	9.77	7.98	17.75	-	-
	相知町	-	-	130.18	126.20	21.04	277.42	-	-	-	-	4.78	4.78	-	-
	北波多村	-	-	-	-	-	-	-	-	-	-	-	-	-	-
	肥前町	-	-	-	-	-	-	-	-	-	-	-	-	-	-
	鎮西町	-	-	-	-	-	-	-	-	-	-	-	-	-	-
	呼子町	-	-	-	-	-	-	-	-	-	-	-	-	-	-
玄 海 町	-	-	-	-	-	-	-	-	-	-	-	-	-	-	
計	66.46	46.00	130.18	150.26	23.06	415.96	-	14.25	15.93	24.99	31.84	87.01	-	-	
伊 万 里	伊万里市	34.03	40.63	60.98	62.60	20.78	219.02	-	2.24	-	-	-	2.24	-	-
	有 田 町	-	-	-	-	-	-	-	4.50	-	-	-	4.50	-	-
	有田町	-	-	-	-	-	-	-	4.50	-	-	-	4.50	-	-
	西有田町	-	-	-	-	-	-	-	-	-	-	-	-	-	-
計	34.03	40.63	60.98	62.60	20.78	219.02	-	6.74	-	-	-	6.74	-	-	
杵 藤	武 雄 市	62.34	29.61	23.75	113.96	20.46	250.12	-	1.00	13.15	13.13	-	27.28	-	-
	武雄市	-	10.82	-	59.07	20.46	90.35	-	1.00	-	13.13	-	14.13	-	-
	山内町	-	18.79	-	22.77	-	41.56	-	-	13.15	-	-	13.15	-	-
	北方町	-	-	-	32.12	-	32.12	-	-	-	-	-	-	-	-
	大 町 町	-	-	-	-	-	-	-	-	-	-	-	-	-	-
	江 北 町	-	-	-	-	-	-	-	-	-	-	-	-	-	-
	白 石 町	12.52	11.58	-	22.30	-	46.40	-	-	-	-	-	-	-	-
	白石町	-	11.58	-	0.46	-	12.04	-	-	-	-	-	-	-	-
	有明町	-	-	-	21.84	-	21.84	-	-	-	-	-	-	-	-
	鹿 島 市	17.16	20.34	13.21	16.17	-	66.88	-	-	-	-	-	-	-	-
嬉 野 市	46.77	54.49	49.37	43.13	-	193.76	-	13.51	3.51	8.37	1.20	26.59	-	-	
塩田町	-	-	-	20.43	-	20.43	-	-	-	-	-	-	-	-	
嬉野町	-	54.49	49.37	22.70	-	126.56	-	13.51	3.51	8.37	1.20	26.59	-	-	
太 良 町	-	-	-	-	-	-	-	12.14	26.54	33.71	50.32	122.71	-	-	
計	138.79	116.02	86.33	195.56	20.46	557.16	-	26.65	43.20	55.21	51.52	176.58	-	-	
合 計	372.38	326.05	404.54	541.56	77.47	1,722.00	-	60.08	93.59	187.12	150.68	491.47	20.07	20.07	

次代へつなく森林再生事業実績は、自力等対策のみ

県森林整備課・林業課調べ

(9) 更新伐実績
 (造林事業 [森林環境保全整備事業])

単位 : ha

農務所林	区分 市町村	更新伐					
		26	27	28	29	30	計
東部	鳥栖市	-	-	-	-	-	-
	基山町	-	-	-	-	-	-
	上峰町	-	-	-	-	-	-
	みやき町	-	-	-	-	-	-
	中原町	-	-	-	-	-	-
	北茂安町	-	-	-	-	-	-
	神埼市	-	-	-	-	-	-
	神埼町	-	-	-	-	-	-
	脊振村	-	-	-	-	-	-
	吉野ヶ里町	-	-	-	-	-	-
	三田川町	-	-	-	-	-	-
	東脊振村	-	-	-	-	-	-
計	-	-	-	-	-	-	
佐賀中部	佐賀市	-	-	-	-	-	-
	佐賀市	-	-	-	-	-	-
	大和町	-	-	-	-	-	-
	富士町	-	-	-	-	-	-
	三瀬村	-	-	-	-	-	-
	多久市	-	-	-	-	-	-
	小城市	7.00	-	-	-	-	7.00
	小城町	7.00	-	-	-	-	7.00
三日月町	-	-	-	-	-	-	
牛津町	-	-	-	-	-	-	
計	7.00	-	-	-	-	7.00	
唐津	唐津市	-	-	-	-	-	-
	唐津市	-	-	-	-	-	-
	浜玉町	-	-	-	-	-	-
	七山村	-	-	-	-	-	-
	敵木町	-	-	-	-	-	-
	相知町	-	-	-	-	-	-
	北波多村	-	-	-	-	-	-
	肥前町	-	-	-	-	-	-
	鎮西町	-	-	-	-	-	-
	呼子町	-	-	-	-	-	-
	玄海町	-	-	-	-	-	-
計	-	-	-	-	-	-	
伊万里	伊万里市	-	-	-	-	-	-
	有田町	-	-	-	-	-	-
	有田町	-	-	-	-	-	-
	西有田町	-	-	-	-	-	-
計	-	-	-	-	-	-	
杵藤	武雄市	-	-	-	-	-	-
	武雄市	-	-	-	-	-	-
	山内町	-	-	-	-	-	-
	北方町	-	-	-	-	-	-
	大町町	-	-	-	-	-	-
	江北町	-	-	-	-	-	-
	白石町	-	-	-	-	-	-
	白石町	-	-	-	-	-	-
	有明町	-	-	-	-	-	-
	鹿島市	-	-	-	-	-	-
	嬉野市	-	-	-	-	-	-
	塩田町	-	-	-	-	-	-
	嬉野町	-	-	-	-	-	-
太良町	-	-	-	-	-	-	
計	-	-	-	-	-	-	
合計	7.00	-	-	-	-	7.00	

県林業課調べ

(10) 枝打ち・枝払い(森林環境保全整備事業[森林環境保全直接支援事業(H23~)・環境林整備事業(H25~)])

(11) 被害木の整理

単位:ha

農務 林所	区分 市町村名	枝 打 ち					被害木等の整理						
		26	27	28	29	30	計	26	27	28	29	30	計
東 部	鳥 栖 市	-	-	-	-	-	-	-	-	-	-	-	-
	基 山 町	-	-	-	-	-	-	-	-	-	-	-	-
	上 峰 町	-	-	-	-	-	-	-	-	-	-	-	-
	みやき町	-	-	-	-	-	-	-	-	-	-	-	-
	中原町	-	-	-	-	-	-	-	-	-	-	-	-
	北茂安町	-	-	-	-	-	-	-	-	-	-	-	-
	神 埼 市	-	-	-	-	-	-	-	-	-	-	-	-
	神埼町	-	-	-	-	-	-	-	-	-	-	-	-
	脊振村	-	-	-	-	-	-	-	-	-	-	-	-
	吉野ヶ里町	-	-	-	-	-	-	-	-	-	-	-	-
三田川町	-	-	-	-	-	-	-	-	-	-	-	-	
東脊振村	-	-	-	-	-	-	-	-	-	-	-	-	
計	-	-	-	-	-	-	-	-	-	-	-	-	
佐 賀 中 部	佐 賀 市	5.92	2.41	1.99	0.59	-	10.91	-	-	-	-	-	-
	佐賀市	-	-	-	-	-	-	-	-	-	-	-	-
	大和町	-	-	-	-	-	-	-	-	-	-	-	-
	富士町	5.21	2.41	1.99	0.59	-	10.20	-	-	-	-	-	-
	三瀬村	0.71	-	-	-	-	0.71	-	-	-	-	-	-
	多 久 市	12.89	6.03	19.34	1.94	1.47	41.67	-	-	-	-	-	-
	小 城 市	-	-	0.73	1.49	1.04	3.26	-	-	-	-	-	-
	小城町	-	-	0.73	1.49	1.04	3.26	-	-	-	-	-	-
	三日月町	-	-	-	-	-	-	-	-	-	-	-	-
	牛津町	-	-	-	-	-	-	-	-	-	-	-	-
計	18.81	8.44	22.06	4.02	2.51	55.84	-	-	-	-	-	-	
唐 津	唐 津 市	11.51	6.77	11.61	7.41	4.69	41.99	-	-	-	-	-	-
	唐津市	0.30	-	-	0.69	-	0.99	-	-	-	-	-	-
	浜玉町	1.08	1.80	-	0.55	0.36	3.79	-	-	-	-	-	-
	七山村	9.31	4.97	11.42	6.17	2.66	34.53	-	-	-	-	-	-
	厳木町	-	-	-	-	1.67	1.67	-	-	-	-	-	-
	相知町	0.11	-	0.19	-	-	0.30	-	-	-	-	-	-
	北波多村	0.71	-	-	-	-	0.71	-	-	-	-	-	-
	肥前町	-	-	-	-	-	-	-	-	-	-	-	-
	鎮西町	-	-	-	-	-	-	-	-	-	-	-	-
	呼子町	-	-	-	-	-	-	-	-	-	-	-	-
玄海町	-	-	-	-	-	-	-	-	-	-	-	-	
計	11.51	6.77	11.61	7.41	4.69	41.99	-	-	-	-	-	-	
伊 万 里	伊万里市	2.56	0.42	0.84	0.64	0.60	5.06	-	-	-	-	-	-
	有 田 町	0.28	0.56	0.63	-	0.28	1.75	-	-	-	-	-	-
	有田町	-	-	-	-	-	-	-	-	-	-	-	-
	西有田町	0.28	0.56	0.63	-	0.28	1.75	-	-	-	-	-	-
計	2.84	0.98	1.47	0.64	0.88	6.81	-	-	-	-	-	-	
杵 藤	武 雄 市	1.54	-	0.38	-	-	1.92	-	-	-	-	-	-
	武雄市	1.54	-	0.38	-	-	1.92	-	-	-	-	-	-
	山内町	-	-	-	-	-	-	-	-	-	-	-	-
	北方町	-	-	-	-	-	-	-	-	-	-	-	-
	大 町 町	-	-	-	-	-	-	-	-	-	-	-	-
	江 北 町	-	-	-	-	-	-	-	-	-	-	-	-
	白 石 町	-	-	-	-	-	-	-	-	-	-	-	-
	白石町	-	-	-	-	-	-	-	-	-	-	-	-
	有明町	-	-	-	-	-	-	-	-	-	-	-	-
	鹿 島 市	1.39	3.57	0.29	-	-	5.25	-	-	-	-	-	-
嬉 野 市	-	-	-	-	0.32	0.32	-	-	-	-	-	-	
塩田町	-	-	-	-	-	-	-	-	-	-	-	-	
嬉野町	-	-	-	-	0.32	0.32	-	-	-	-	-	-	
太 良 町	6.00	1.26	0.45	-	-	7.71	-	-	-	-	-	-	
計	8.93	4.83	1.12	-	0.32	15.20	-	-	-	-	-	-	
合 計	42.09	21.02	36.26	12.07	8.40	119.84	-	-	-	-	-	-	

県林業課調べ

5 さがの森林再生事業（森林環境税事業）

（1）- 1 荒廃森林再生事業年度別実績（第1次環境林）

単位:ha

番号	環境林名	所在市町	平成20年度 現年	平成21年度 現年	平成21年度 繰越	平成22年度 現年	平成22年度 繰越	平成23年度 現年	平成23年度 繰越	平成24年度 現年	平成24年度 繰越	合計
			事業量 (ha)	事業量 (ha)	事業量 (ha)	事業量 (ha)	事業量 (ha)	事業量 (ha)	事業量 (ha)	事業量 (ha)	事業量 (ha)	事業量 (ha)
1	河内ダム周辺林	鳥栖市	19.30	46.18	14.07		68.74	38.58	8.12	6.66	3.00	204.65
2	寒水川周辺林	みやき町 (中原町)	2.00	8.35				13.23		19.61		43.19
3	嘉瀬川流域森林計	佐賀市	47.25	143.54	52.59		90.89	53.22		212.20		599.69
	内訳	金立・大和地区 (大和町)	5.62				51.67					57.29
		富士地区 (富士町)	41.63	143.54	52.59		39.22	53.22		212.20		542.40
4	椋原湿原周辺林	唐津市(七山)	1.37	4.32		8.33		5.04		5.42		24.48
5	上場地域林計	唐津市・ 玄海町	16.50	71.35		28.58	42.20	17.59	59.85	52.12	11.95	300.14
	内訳	唐津地区 (唐津市)	16.50	35.17			7.75	0.48	59.85	51.25	11.95	182.95
		肥前地区 (肥前町)		36.18			10.77	17.11				64.06
		玄海地区 玄海町				28.58	23.68			0.87		53.13
6	作礼山	唐津市 (蔵木町)	11.76	30.47		52.22		33.05		28.44		155.94
7	聖岳計	大町町・ 多久市	3.47	5.39				2.87		27.12		38.85
	内訳	大町町地区 大町町	3.47	5.39				2.87		21.66		33.39
		多久市地区 多久市								5.46		5.46
8	神六山	武雄市・ 山内町	12.08	43.36		44.87		56.23		50.63		207.17
	内訳	武雄地区 (武雄市)	2.65	7.59		11.59				30.45		52.28
		山内地区 (山内町)	9.43	35.77		33.28		56.23		20.18		154.89
9	国見山	有田町・ 伊万里市	15.02	30.47		20.18		31.25		41.74		138.66
	内訳	有田地区 (西有田町)	15.02	30.47		20.18		31.25		41.74		138.66
		伊万里地区 (伊万里市)										
10	多良岳計	鹿島市・ 太良町	15.40	45.21		46.70		65.29		121.19	3.45	297.24
	内訳	鹿島市地区 鹿島市						20.83		33.99		54.82
		太良町地区 太良町	15.40	45.21		46.70		44.46		87.20	3.45	151.77
計			144.15	428.64	66.66	200.88	201.83	316.35	67.97	565.13	18.40	2,010.01

(1) - 2 荒廃森林再生事業年度別実績 (第2次環境林)

単位:ha

番号	環境林名	所在市町	平成25年度	平成25年度	平成26年度	平成26年度	平成27年度	平成27年度	平成28年度	平成28年度	平成29年度	合計	
			現年	繰越	現年	繰越	現年	繰越	現年	繰越	現年	事業量	
			(ha)	(ha)	(ha)	(ha)	(ha)	(ha)	(ha)	(ha)	(ha)	(ha)	
1	天山	佐賀市、多久市、小城市、唐津市、	12.38	35.74	31.54	16.21	10.32	17.34	15.51		16.92	155.96	
	内訳	富士地区	佐賀市(富士町)		21.02	31.54		8.94					
		多久地区	多久市		14.72		16.21		17.30	2.52			
		小城地区	小城市	12.38				1.38	0.04	12.99			
		唐津地区	唐津市(巖木町)									16.92	
2	北山ダム周辺	佐賀市	25.00			47.93		27.92	13.38	36.61	22.77	173.61	
	内訳	富士地区	佐賀市(富士町)	14.07						14.36			
		三瀬地区	佐賀市(三瀬)	10.93			47.93		27.92	13.38	22.25	22.77	
3	脊振山麓	神埼市、上峰町、吉野ヶ里町		17.53		32.65	16.29			31.84		98.31	
4	基山	鳥栖市、基山町		16.13	32.16			52.90		15.35	26.57	143.11	
5	鐘山・伊岐佐ダム周辺	唐津市		協定書取得のみ	61.24	6.01	39.99		46.21	6.93	109.38	269.76	
6	八幡岳・六角川周辺	唐津市、伊万里市、武雄市、大町町、北方町	47.75		58.17	10.82	17.18	79.86	43.06	26.73	99.13	382.70	
	内訳	唐津地区	唐津市					57.44	26.53		15.14		
		伊万里地区	伊万里市			17.31		17.18		15.20	1.11	18.16	
		武雄地区	武雄市、大町町、北方町	47.75		40.86	10.82		22.42	1.33	25.62	65.83	
7	玉島川周辺	唐津市	67.53		5.22						1.89	74.64	
8	腰岳・青螺山	伊万里市、武雄市		16.72	21.48	23.45	18.79	22.91	22.87	35.00	30.84	192.06	
	内訳	伊万里地区	伊万里市		16.72		23.45		22.91	22.87	12.49	30.84	
		武雄地区	武雄市			21.48		18.79			22.51		
9	杵島山	白石町	14.25		12.52		11.58			22.30		60.65	
10	経ヶ岳・虚空蔵山	鹿島市、嬉野市	14.80	46.77	17.16	47.88	26.95	35.83	26.75		59.30	275.44	
	内訳	鹿島地区	鹿島市	14.80		17.16	20.34		7.56	5.65		16.17	
		嬉野地区	嬉野市		46.77		27.54	26.95	28.27	21.10		43.13	
計			181.71	132.89	239.49	184.95	141.10	236.76	167.78	174.76	366.80	1,826.24	

(1) - 3 さがの森林採光事業年度別実績

単位:ha

番号	事業箇所	所在市町	平成30年度 現年	合計
			事業量 (ha)	事業量 (ha)
1	富士地区	佐賀市(旧大和町)	9.00	9.00
2	三瀬地区	佐賀市(旧三瀬村)	4.17	4.17
3	唐津地区	唐津市	52.12	52.12
	内訳	唐津	唐津市(旧唐津市)	29.19
			唐津市(旧浜玉町)	0.35
			唐津市(旧相知町)	21.04
			唐津市(旧七山村)	1.54
4	伊万里地区	伊万里市	20.78	20.78
5	杵藤地区	武雄市、嬉野市、鹿島市	20.46	20.46
		若木	武雄市(若木町)	
計			106.53	106.53

(2) ふるさとの森林づくり事業

単位：ha

事業 所林	事業メニュー 年度 市町名	公有化タイプ (旧重要森林公有化支援事業)					公的整備タイプ(第1期)					公的整備タイプ(第2期)					公的整備 タイプ (第3期)			
		20	21	22	23	24	計	20	21	22	23	24	計	25	26	27	28	29	計	30
東 部	鳥栖市	-	-	-	-	-	-	-	-	-	-	-	-	-	-	-	11.94	13.39	25.33	6.97
	基山町	-	-	-	-	-	-	-	-	-	-	-	-	-	-	-	-	-	-	-
	上峰町	-	-	-	-	-	-	-	-	-	-	-	-	-	-	-	-	-	-	-
	みやき町	-	-	-	-	-	-	-	-	-	-	-	-	-	-	-	-	-	-	-
	神埼市	-	-	-	-	-	-	-	-	8.79	7.76	16.55	-	-	-	-	-	-	-	-
	吉野ヶ里町	-	-	-	-	-	-	-	-	-	-	-	-	-	-	-	-	-	-	-
	計	-	-	-	-	-	-	-	-	8.79	7.76	16.55	-	-	-	-	11.94	13.39	25.33	6.97
佐 賀 中 部	佐賀市	-	4.80	-	-	-	4.80	-	-	-	-	-	5.26	6.77	3.73	5.57	28.50	49.83	-	
	多久市	-	-	-	-	-	-	-	-	6.60	7.58	14.18	8.03	7.67	3.93	5.05	10.53	35.21	8.29	
	小城市	-	-	-	-	-	-	-	-	4.11	-	4.11	6.87	7.79	2.44	2.95	5.79	25.84	4.15	
	計	-	4.80	-	-	-	4.80	-	-	10.71	7.58	18.29	20.16	22.23	10.10	13.57	44.82	110.88	12.44	
唐 津	唐津市	-	-	-	-	-	-	-	-	11.87	17.75	29.62	10.56	15.71	10.03	17.61	26.91	80.82	0.95	
	玄海町	-	-	-	-	-	-	-	-	-	-	-	-	-	-	-	-	-	-	
	計	-	-	-	-	-	-	-	-	11.87	17.75	29.62	10.56	15.71	10.03	17.61	26.91	80.82	0.95	
伊 万 里	伊万里市	-	-	-	-	-	-	-	-	9.45	12.99	22.44	-	-	-	-	-	-	-	
	有田町	-	-	-	-	-	-	-	-	3.68	2.31	5.99	-	1.64	-	1.33	7.25	10.22	6.77	
	計	-	-	-	-	-	-	-	-	13.13	15.30	28.43	-	1.64	0.92	1.33	7.25	11.14	6.77	
杵 藤	武雄市	-	-	-	-	-	-	-	-	4.30	37.74	42.04	17.38	17.99	4.84	12.03	8.83	61.07	8.97	
	大町町	-	-	-	-	-	-	-	-	-	-	-	-	-	-	-	-	-	-	
	江北町	-	-	-	-	-	-	-	-	-	-	-	-	-	-	-	-	-	-	
	白石町	-	-	-	-	-	-	-	-	0.84	0.99	1.83	-	-	-	-	-	-	-	
	計	-	-	-	-	-	-	-	-	38.73	38.73	38.73	-	-	-	-	-	-	-	
	鹿島市	-	-	-	-	-	-	-	-	-	-	-	2.00	4.46	3.12	4.18	5.23	18.99	3.70	
	嬉野市	-	-	-	-	-	-	-	-	-	-	-	2.40	-	2.50	3.02	7.11	15.03	-	
	太良町	55.80	89.00	85.20	-	-	230.00	-	-	-	-	-	4.15	3.51	3.73	4.49	18.19	34.07	7.97	
計	55.80	89.00	85.20	-	-	230.00	-	-	5.14	38.73	43.87	25.93	25.96	14.19	23.72	39.36	129.16	20.64		
合 計	55.80	93.80	85.20	-	-	234.80	-	-	49.64	87.12	136.76	56.65	65.54	35.24	68.17	131.73	357.33	47.77		

県森林整備課・林業課調べ

(3) 県民参加の森林づくり事業実績

年度	No.	活動団体	活動市町名	主な活動内容等
H20	1	NPO法人森林をつくろう	神崎市	侵入竹の除去(0.34ha)・植栽(0.34ha)
	2	九千部クラブ	鳥栖市	侵入竹の除去(0.28ha)
	3	NPO法人バイオマスロッジ	伊万里市	侵入竹の除去(0.75ha)・除伐(0.8ha)
	4	すみやま棚田守る会	伊万里市	風倒木整理(0.1ha)・植栽(0.1ha)
	5	多々良自治会	武雄市	間伐(0.72ha)・間伐(0.79ha)
	6	NPO法人かいらう基山	基山町	侵入竹の除去(0.28ha)・風倒木整理(0.09ha)・植栽(0.07ha)
小計		6団体		4.66ha
H21	1	九千部クラブ	鳥栖市	侵入竹の除去(0.3ha)
	2	NPO法人バイオマスロッジ	伊万里市	侵入竹の除去(0.5ha)
	3	すみやま棚田守る会	伊万里市	侵入竹の除去(0.2ha)・植栽(0.2ha)
	4	多々良自治会	武雄市	侵入竹の除去(0.7ha)・除伐(0.2ha)・間伐(0.6ha)
	5	NPO法人かいらう基山	基山町	侵入竹の除去(0.1ha)・植栽(1.0ha)
	6	佐志川の自然を守る会	唐津市	植栽(0.2ha)
	7	佐賀グリーンヘルパーの会	白石町	侵入竹の除去(0.1ha)・植栽(0.1ha)
	8	鳥栖市親林交流隊	鳥栖市	侵入竹の除去(0.1ha)・植栽(0.1ha)
小計		8団体		4.40ha
H22	1	九千部クラブ	鳥栖市	侵入竹の除去(0.3ha)
	2	すみやま棚田守る会	伊万里市	侵入竹の除去(0.13ha)・間伐(0.12ha)・植栽(0.05ha)
	3	NPO法人かいらう基山	基山町	侵入竹の除去(0.2ha)・植栽(0.2ha)
	4	佐賀グリーンヘルパーの会	白石町	侵入竹の除去(0.5ha)・植栽(0.5ha)
	5	鳥栖市親林交流隊	鳥栖市	侵入竹の除去(0.1ha)・植栽(0.1ha)
	6	久津具自治会	武雄市	侵入竹の除去(0.1ha)
	7	衣干山の桜を守る会	唐津市	侵入竹の除去(0.1ha)・植栽(0.1ha)
	8	NPO法人 蕨野の棚田を守る会	唐津市	侵入竹の除去(0.5ha)・間伐(0.24ha)・植栽(0.9ha)
	9	西宮裾自治会	武雄市	侵入竹の除去(0.3ha)
	10	NPO法人ビックリーフ	佐賀市	間伐・搬出の実習
	11	高木川内区	多久市	侵入竹の除去(0.2ha)
小計		11団体		4.64ha
H23	1	九千部クラブ	鳥栖市	侵入竹の除去(0.2ha)
	2	すみやま棚田守る会	伊万里市	侵入竹の除去(0.2ha)・枝打(0.1ha)・植栽(0.2ha)
	3	NPO法人かいらう基山	基山町	侵入竹の除去(0.4ha)・植栽(0.4ha)
	4	佐賀グリーンヘルパーの会	白石町	侵入竹の除去(0.3ha)・植栽(0.3ha)
	5	鳥栖市親林交流隊	鳥栖市	除伐(0.1ha)・植栽(0.1ha)
	6	久津具自治会	武雄市	侵入竹の除去(0.2ha)・植栽(0.2ha)
	7	NPO法人蕨野の棚田を守る会	唐津市	侵入竹の除去(0.2ha)・植栽(0.2ha)
	8	西宮裾自治会	武雄市	侵入竹の除去(0.2ha)・植栽(0.2ha)
	9	NPO法人ビックリーフ	佐賀市	間伐・搬出の実習
	10	高木川内区	多久市	侵入竹の除去(0.2ha)・植栽(0.2ha)
	11	小侍区	多久市	侵入竹の除去(0.2ha)
	12	有田町広瀬区自治会	有田町	侵入竹の除去(0.2ha)・植栽(0.2ha)
	13	駒鳴区自治会	伊万里市	侵入竹の除去(0.3ha)・植栽(0.3ha)
	14	貝良木がんば一隊	武雄市	侵入竹の除去(0.2ha)・植栽(0.2ha)
小計		14団体		5.50ha
H24	1	原田地区自治会	小城市	侵入竹の除去(0.06ha)・植栽(0.06ha)
	2	久津具自治会	武雄市	侵入竹の除去(0.1ha)・植栽(0.1ha)
	3	駒鳴区自治会	伊万里市	侵入竹の除去(0.2ha)・間伐(0.1ha)・植栽(0.2ha)
	4	高木川内区	多久市	侵入竹の除去(0.3ha)・間伐(0.2ha)・植栽(0.1ha)
	5	九千部クラブ	鳥栖市	侵入竹の除去(1.5ha)・植栽(0.3ha)
	6	さくらんぼ会	多久市	侵入竹の除去(0.3ha)・植栽(0.3ha)
	7	東田代区	伊万里市	侵入竹の除去(0.4ha)・植栽(0.4ha)
	8	有田町広瀬区自治会	有田町	侵入竹の除去(0.2ha)・植栽(0.2ha)
	9	山田の森林を守る会	唐津市	除伐(0.8ha)・植栽(0.8ha)
	10	西宮裾自治会	武雄市	侵入竹の除去(0.2ha)・植栽(0.1ha)
	11	佐賀グリーンヘルパーの会	鳥栖市	侵入竹の除去(0.1ha)・植栽(0.1ha)
	12	NPO法人レインボー七つの鳥連絡会議	唐津市	除伐(0.32ha)・植栽面積(0.32ha)
	13	NPO法人ビッグ・リーフ	佐賀市	間伐・搬出の実習
	14	NPO法人かいらう基山	基山町	侵入竹の除去(1.3ha)・植栽(0.2ha)
小計		14団体		9.26ha

年度	No.	活動団体	活動市町名	主な活動内容等
H25	1	東田代区	伊万里市	侵入竹の除去(0.6ha)・植栽(0.6ha)・維持管理(0.4ha)
	2	佐賀グリーンヘルパーの会	佐賀市	侵入竹の除去(0.1ha)・植栽(0.1ha)
	3	九千部クラブ	鳥栖市	侵入竹の除去(0.5ha)・植栽(0.1ha)・維持管理(0.8ha)
	4	高木川内区	多久市	除伐(1.0ha)・植栽(1.0ha)・維持管理(2.0ha)
	5	さくらんぼ会	多久市	侵入竹の除去(0.1ha)・植栽(0.1ha)・維持管理(0.3ha)
	6	NPO法人かいろう基山	基山町	侵入竹の除去(0.96ha)・植栽(0.28ha)・維持管理(2.6ha)
	7	おやじの会	武雄市	伐採木の整理(0.2ha)・植栽(0.2ha)
	8	駒鳴区自治会	伊万里市	侵入竹の除去(0.1ha)・植栽(0.1ha)・維持管理(0.2ha)
	9	NPO法人レインボー七つの島連絡会議	唐津市	侵入竹の除去(0.5ha)・植栽(0.5ha)・維持管理(0.3ha)
小計		9団体		13.64ha
H26	1	原田地区自治会	小城市	侵入竹の除去(0.33ha)・植栽(0.33ha)
	2	佐賀グリーンヘルパーの会	佐賀市	侵入竹の除去(0.3ha)・植栽(0.1ha)
	3	高尾山保全の会	伊万里市	侵入竹、雑草木の除去(0.9ha)・植栽(0.4ha)
	4	駒鳴区自治会	伊万里市	侵入竹の除去(0.05ha)・植栽(0.05ha)・維持管理(0.15ha)
	5	東田代区	伊万里市	侵入竹の除去等維持管理(1.2ha)・植栽(0.4ha)
	6	東吉田森林保全の会	嬉野市	侵入竹の除去等維持管理(7.7ha)
	7	喜佐木の森保全会	白石町	侵入竹の除去等維持管理(0.2ha)
	8	衣干山の桜を守る会	唐津市	雑木除去(0.19ha)・植栽(0.09ha)
	9	さくらんぼ会	多久市	植栽(0.02ha)・維持管理(0.09ha)
	10	NPO法人かいろう基山	基山町	侵入竹の除去(1.0ha)・植栽(1.0ha)・維持管理(3.3ha)
	11	NPO法人森林をつくろう	神崎市	侵入竹の除去(0.43ha)
	12	グリーンアンドピース	吉野ヶ里町	侵入竹の除去、不良木伐採(12.4ha)
小計		12団体		30.63ha
H27	1	北檜崎区	武雄市	侵入竹除去(0.03ha)、下刈り(0.03ha)、植栽(0.03ha)
	2	ゴールドエイジ	多久市	下刈り(0.94ha)、侵入竹除去(0.75ha)、植栽(0.94ha)
	3	東田代区森林の学校	伊万里市	下刈り(0.4ha)、植栽(0.3ha)
	4	NPO法人ジョイナス有田	有田町	再生竹除去・下刈り(0.34ha)、植栽(0.34ha)
	5	さくらんぼ会	多久市	下刈り(0.5ha)、植栽(0.5ha)
	6	東吉田森林保全の会	嬉野市	不良木伐採(8.0ha)、侵入竹除去(0.1ha)
	7	喜佐木の森保全会	白石町	下刈り(0.3ha)、侵入竹除去(0.3ha)、植栽(0.2ha)
	8	佐賀グリーンヘルパーの会	佐賀市	侵入竹除去(0.4ha)
	9	レインボー七つの島連絡会議	唐津市	下刈り(0.53ha)、植栽(0.53ha)
	10	高尾山保全の会	伊万里市	雑木除去(1.0ha)、下刈り(0.4ha)、間伐(0.8ha)
	11	駒鳴区自治会	伊万里市	下刈り(0.25ha)、間伐(0.05ha)
	12	NPO法人かいろう基山	基山町	下刈り(4.5ha)、侵入竹除去(0.49ha)
	13	ふるさと夢つむぎネットワーク	小城市	侵入竹除去(0.6ha)、地拵え(0.1ha)、植栽(0.1ha)
	14	江里山自治会	小城市	侵入竹除去(0.2ha)、植栽(0.2ha)
	15	NPO法人九千部クラブ	鳥栖市	侵入竹除去(0.23ha)、植栽(0.23ha)
小計		15団体		24.61ha
H28	1	高尾山保全の会	伊万里市	下刈り(1.2ha)、(間伐(0.9ha)、侵入竹除去(0.45ha))
	2	江里山自治会	小城市	雑木・再生竹除去(0.2ha)
	3	東吉田森林保全の会	嬉野市	雑木伐採(7.19ha)
	4	NPO法人ジョイナス有田	有田町	森林環境教育
	5	柏岳 森と風のプロジェクト	武雄市	雑木除伐(2.5ha)
	6	佐賀グリーンヘルパーの会	佐賀市	侵入竹除去(0.6ha)
	7	北檜崎区	武雄市	下刈り(0.1ha)、植栽(0.1ha)
	8	駒鳴区自治会	伊万里市	下刈り(0.45ha)
	9	NPO法人九千部クラブ	鳥栖市	下刈り(0.24ha)、再生竹伐採(0.24ha)、植栽(0.24ha)
	10	NPO法人かいろう基山	基山町	下刈り(4.1ha)、竹林伐採(0.26ha)
	11	ゴールドエイジ(黄金の年齢の会)	多久市	下刈り(2.05ha)、植栽(0.6ha)
	12	ふるさと夢つむぎネットワーク	小城市	下刈り(3.9ha)、植栽(0.5ha)、竹伐採(1.2ha)
	13	衣干山の桜を守る会	唐津市	雑木除伐(1.2ha)、植栽(1.5ha)、竹伐採(0.3ha)
	14	八幡の会	伊万里市	不良木除伐(0.6ha)、植栽(0.03ha)
	15	東田代区森林の学校	伊万里市	下刈り(1.47ha)
	16	南片白老人クラブ	武雄市	下刈り(0.19ha)
	17	打上校区活性化協議会	唐津市	竹林除伐(0.1ha)
	18	NPO法人レインボー七つの島連絡会議	唐津市	下刈り(1.36ha)、植栽イベント(1.36ha)
	19	能古見地区振興会	鹿島市	間伐(0.49ha)
	20	高木川内区	多久市	侵入竹除去(0.4ha)
	21	喜佐木の森保全会	白石町	下刈り(0.35ha)
小計		21団体		36.37ha

年度	No.	活動団体	活動市町名	主な活動内容等
H29	1	大白木活力あるむらづくり推進委員会	唐津市	下刈(1.1ha)、雑木等伐採(1.1ha)
	2	駒鳴区自治会	伊万里市	下刈(0.45ha)、広葉樹植栽(0.1ha)
	3	佐賀グリーンヘルパーの会	佐賀市	侵入竹除去(0.60ha)、再生竹除去(0.60ha)、下刈(0.60ha)
	4	高木川内区	多久市	下刈(0.8ha)、不要木除去(0.8ha)、広葉樹植栽(0.8ha)
	5	ふるさと夢つむぎネットワーク	小城市	下刈(1.0ha)、除伐(1.0ha)
	6	八幡の会	伊万里市	下刈(0.8ha)、不良木除去(0.3ha)、遊歩道作設(100m)、補植(0.17ha)
	7	NPO法人かいろう基山	基山町	下刈(4.9ha)、再生竹除去(4.9ha)、伐竹(0.26ha)、除伐(0.26ha)、植樹(0.34ha)
	8	NPO法人レインボー七つの島連絡会議	唐津市	下刈(1.4ha)、地拵え(1.4ha)、広葉樹植栽(1.4ha)
	9	ゴールドエイジ	多久市	下刈(1.63ha)、侵入竹除去(1.11ha)、肥料散布(0.99ha)、広葉樹植栽(0.63ha)
	10	東吉田森林保全の会	嬉野市	下刈(0.14ha)、不要木除去(0.45ha)
	11	北檜崎区	武雄市	下刈(0.11ha)、広葉樹植栽(0.11ha)
	12	南片白老人クラブ	武雄市	下刈(0.19ha)
	13	江里山自治会	小城市	下刈(0.21ha)
	14	東田代区森林の学校	伊万里市	下刈(1.5ha)、除草剤散布(1.5ha)
	15	鬼塚中学校育友会	唐津市	下刈(0.11ha)、侵入竹除去(0.11ha)、不要木除去(0.11ha)
	16	高尾山保全の会	伊万里市	下刈(0.40ha)、植栽地施肥(0.40ha)、不要木除去0.10ha
	17	NPO法人九千部クラブ	鳥栖市	下刈(0.24ha)、竹伐採(0.24ha)、補植(0.24ha)
	18	佐賀市立北山東部小学校育友会	佐賀市	侵入竹除去(0.2ha)
	19	NPO法人ジョイナス有田	有田町	間伐(0.1ha)、広葉樹植栽(0.1ha)
	20	唐津曳山取締会	唐津市	植樹(0.1ha)
小計		20団体		36.10ha
H30	1	高木川内区	多久市	下刈・不要木除去・作業道補修(0.8ha)
	2	ふるさと夢つむぎネットワーク	小城市	下刈(0.42ha)、除伐・不良木伐採、林内整理(0.58ha)
	3	八幡の会	伊万里市	下刈(1.1ha)、不良木除去・作業道作設(0.20ha)、アカマツ維持管理(1.1ha)、植林(0.20ha)
	4	NPO法人レインボー七つの島連絡会議	唐津市	下刈(0.83ha)
	5	ゴールドエイジ	多久市	下刈・侵入竹除去・肥料散布(2.24ha)、広葉樹植栽(1.53ha)
	6	江里山自治会	小城市	下刈(0.21ha)
	7	東田代区森林の学校	伊万里市	侵入竹除去(0.157ha)、雑木伐採(0.01ha)
	8	鬼塚中学校育友会	唐津市	下刈・侵入竹除去・階段づくり・不要木除去(0.12ha)
	9	NPO法人九千部クラブ	鳥栖市	下刈・侵入竹除去(0.90ha)
	10	佐賀市立北山東部小学校育友会	佐賀市	侵入竹除去・森林環境教育(0.2ha)
	11	唐津曳山取締会	唐津市	植樹(0.1ha)
	12	どんぐりこ～の森を守る会	佐賀市	下刈り(0.10ha)広葉樹植樹(0.20ha)
	13	東吉田森林保全の会	嬉野市	侵入竹除去(0.16ha)、雑木伐採(0.01ha)
小計		13団体		11.17ha
合計(H20～30)		143団体		180.98ha

6 森林保護と森林保険

(1) 法定森林病害虫等による被害

農事 務林所	区分	26年度			27年度			28年度			29年度			30年度			26 ~ 30年度計		
		松くい虫	すぎ たまばえ	すぎ はだに	松くい虫	すぎ たまばえ	すぎ はだに	松くい虫	すぎ たまばえ	すぎ はだに	松くい虫	すぎ たまばえ	すぎ はだに	松くい虫	すぎ たまばえ	すぎ はだに	松くい虫	すぎ たまばえ	すぎ はだに
		m ²	ha	ha	m ²	ha	ha	m ²	ha	ha	m ²	ha	ha	m ²	ha	ha	m ²	ha	ha
鳥 栖	市町村名																		
	鳥 栖 市																		
	基 山 町																		
	上 峰 町																		
	み や き 町																		
	計																		
佐 賀 中 部	佐 賀 市																		
	多 久 市																		
	小 城 市																		
	神 埼 市																		
	吉 野 ヶ 里 町																		
	計																		
唐 津	唐 津 市	98			111			197			92			84			582		
	玄 海 町																		
	計	98			111			197			92			84			582		
伊 万 里	伊 万 里 市	3			2			1			1			6			13		
	有 田 町	42			40			41			40			40			203		
	計	45			42			42			41			46			216		
武 雄	武 雄 市																		
	大 町 町																		
	江 北 町																		
	白 石 町																		
	計																		
鹿 島	鹿 島 市							2									2		
	嬉 野 市																		
	太 良 町																		
	計							2									2		
	合 計	143			153			241			133			130			800		

県林業課調べ

(2) 平成29年度森林病虫害等防除事業実績 (病虫害名: 松くい虫)

農務所 林名	区名	松くい虫				命												除				防				助				除				事業費合計	
		被害面積 ha	材積 m³	空中 ha	散布 ha	地上 ha	散布 m³	特別 m³	特別 m³	特別 m³	伐倒 m³	1種 m³	2種 m³	伐倒 m³	1種 m³	2種 m³	地上 ha	散布 m³	特別 m³	特別 m³	伐倒 m³	1種 m³	2種 m³	伐倒 m³	1種 m³	2種 m³	伐倒 m³	1種 m³	2種 m³	樹幹 本	注 入 費	事業費 合計			
鳥 栖	鳥 栖 市																																		
	基 山 町																																		
	上 峰 町																																		
	ひ や き 町																																		
	計																																		
	佐 賀 市																																		
佐 賀 中 部	多 久 市																																		
	小 城 市																																		
	神 埼 市																																		
	吉 野 ヶ 里 町																																		
唐 津 市	計																																		
伊 万 里 市	唐 津 市	37	84	18.0	1,874,534	14.2	1,444,707	90.3	2,291,164				18.2	484,429																155	643,846		6,738,680		
	玄 海 町																																		
	計	37	84	18.0	1,874,534	14.2	1,444,707	90.3	2,291,164				18.2	484,429																155	643,846		6,738,680		
	伊 万 里 市	1	6																																
	有 田 町	20	40					20.2	512,981																									512,981	
武 雄 市	計	21	46				20.2	512,981																									512,981		
鹿 島 市	武 雄 市																																		
	大 町 町																																		
	江 北 町 町																																		
	白 石 町 町																																		
	計																																		
鹿 島 市	鹿 島 市																																		
	嬉 野 市 市																																		
	太 良 町 町																																		
	計	58	130	18.0	1,874,534	14.2	1,444,707	110.5	2,804,145				18.2	484,429																155	643,846		7,251,661		

県林業課造林間伐担当課へ

(3) - 1 森林火災被害状況と森林保険てん補実績(面積)

単位: ha

農事 務所 林名	区分 市 町 村 名	25 年 度		26 年 度		27 年 度		28 年 度		29 年 度		30 年 度		25~30 年 度	
		全 被害量	保 険 てん補 実績	全 被害量	保 険 てん補 実績	全 被害量	保 険 てん補 実績	全 被害量	保 険 てん補 実績	全 被害量	保 険 てん補 実績	全 被害量	保 険 てん補 実績	全 被害量	保 険 てん補 実績
東 部	鳥 栖 市							0.20				0.13		0.13	0.20
	基 山 町							0.11						0.11	-
	上 峰 町													-	-
	み や き 町													-	-
	神 埼 市													-	-
	吉野ヶ里町													-	-
	計	-	-	-	-	-	-	0.11	0.20	-	-	0.13	-	0.24	0.20
佐 賀 中 部	佐 賀 市							0.01				0.23		0.24	-
	多 久 市											0.04		0.04	-
	小 城 市													-	-
	計	-	-	-	-	-	-	0.01	-	-	-	0.27	-	0.28	-
唐 津	唐 津 市					0.05		0.05				0.24		0.34	-
	玄 海 町					0.01						0.08		0.09	-
	計	-	-	-	-	0.06	-	0.05	-	-	-	0.32	-	0.43	-
伊 万 里	伊 万 里 市					0.06		0.98				0.15		1.19	-
	有 田 町											0.02		0.02	-
	計	-	-	-	-	0.06	-	0.98	-	-	-	0.17	-	1.21	-
杵 藤	武 雄 市											0.10		0.10	-
	大 町 町													-	-
	江 北 町											0.02		0.02	-
	白 石 町													-	-
	鹿 島 市											0.02		0.02	-
	嬉 野 市													-	-
	太 良 町					0.26								0.26	-
計	-	-	-	-	0.26	-	-	-	-	-	0.14	-	0.40	-	
合 計	-	-	-	-	0.38	-	1.15	0.20	-	-	1.03	-	2.56	0.20	

(3) - 2 森林火災被害状況と森林保険てん補実績(金額)

単位:千円

農事 務所 林名	区分 市町村名	25年度		26年度		27年度		28年度		29年度		30年度		25~30年度	
		全 被害量	保険 てん補 実績	全 被害量	保険 てん補 実績	全 被害量	保険 てん補 実績	全 被害量	保険 てん補 実績	全 被害量	保険 てん補 実績	全 被害量	保険 てん補 実績	全 被害量	保険 てん補 実績
東 部	鳥栖市								192					-	192
	基山町													-	-
	上峰町													-	-
	みやき町													-	-
	神埼市													-	-
	吉野ヶ里町													-	-
	計	-	-	-	-	-	-	-	192	-	-	-	-	-	-
佐賀 中部	佐賀市													-	-
	多久市													-	-
	小城市													-	-
	計	-	-	-	-	-	-	-	-	-	-	-	-	-	-
唐津	唐津市													-	-
	玄海町													-	-
	計	-	-	-	-	-	-	-	-	-	-	-	-	-	-
伊万里	伊万里市					229								229	-
	有田町											91		91	-
	計	-	-	-	-	229	-	-	-	-	-	91	-	320	-
杵 藤	武雄市											145		145	-
	大町町													-	-
	江北町													-	-
	白石町													-	-
	鹿島市													-	-
	嬉野市													-	-
	太良町													-	-
計	-	-	-	-	-	-	-	-	-	-	145	-	145	-	
合計	-	-	-	-	229	-	-	192	-	-	236	-	465	192	

(4) 森林気象災害森林保険てん補実績

単位 面積：ha, 金額：千円

農事 務所 林名	区分 市町村名	25年度		26年度		27年度		28年度		29年度		30年度		25~30年度	
		面積	金額	面積	金額	面積	金額	面積	金額	面積	金額	面積	金額	面積	金額
東 部	鳥栖市													-	-
	基山町													-	-
	上峰町													-	-
	みやき町													-	-
	神埼市											0.08	47	0.08	47.00
	吉野ヶ里町													-	-
	計	-	-	-	-	-	-	-	-	-	-	0.08	47	0.08	47
佐賀 中部	佐賀市							0.22	386			0.04	54	0.26	440
	多久市							0.02	20			0.30	877	0.32	897
	小城市													-	-
	計	-	-	-	-	-	-	0.24	406	-	-	0.34	931	0.58	1,337
唐津	唐津市							0.02	13			0.30	498	0.32	511
	玄海町													-	-
	計	-	-	-	-	-	-	0.02	13	-	-	0.30	498	0.32	511
伊万里	伊万里市													-	-
	有田町													-	-
	計	-	-	-	-	-	-	-	-	-	-	-	-	-	-
杵 藤	武雄市													-	-
	大町町													-	-
	江北町													-	-
	白石町													-	-
	鹿島市													-	-
	嬉野市											0.11	119	0.11	119
	太良町			0.78	1,071							0.04	49	0.82	1,120
	計	-	-	0.78	1,071	-	-	-	-	-	-	0.15	168	0.93	1,239
合計	-	-	0.78	1,071	-	-	0.26	419	-	-	0.87	1,644	1.91	3,134	

(5) 森林保険契約合計(平成30年度)

単位: ha

農林事務所	市町名	市町有林	私有林	森林整備センター	県有林	県行造林	計	人工林面積	加入率
東部	鳥栖市	130.04	0.43	-	-	2.30	132.77	955.44	13.90%
	基山町	-	0.60	-	-	-	0.60	652.61	0.09%
	みやき町	89.42	-	-	3.22	-	92.64	264.72	35.00%
	上峰町	-	-	-	-	-	-	7.65	0.00%
	神埼市	365.77	40.40	-	-	-	406.17	3,453.00	11.76%
	吉野ヶ里町	-	0.78	-	-	-	0.78	415.18	0.19%
	計	585.23	42.21	-	3.22	2.30	632.96	5,748.60	11.01%
佐賀中部	佐賀市	495.26	225.32	-	2.45	6.84	729.87	11,516.44	6.34%
	多久市	445.69	64.78	-	1.49	1.83	513.79	2,519.77	20.39%
	小城市	193.79	11.95	-	1.60	-	207.34	1,122.86	18.47%
	計	1,134.74	302.05	-	5.54	8.67	1,451.00	15,159.07	9.57%
唐津	唐津市	1,312.83	493.09	-	23.89	10.70	1,840.51	15,204.50	12.11%
	玄海町	-	0.13	-	-	-	0.13	344.89	0.04%
	計	1,312.83	493.22	-	23.89	10.70	1,840.64	15,549.39	11.84%
伊万里	伊万里市	4.42	62.45	-	-	12.23	79.10	7,880.68	1.00%
	有田町	36.60	7.79	-	0.05	-	44.44	1,495.56	2.97%
	計	41.02	70.24	-	0.05	12.23	123.54	9,376.24	1.32%
杵島	武雄市	36.28	64.34	-	0.63	2.37	103.62	6,131.89	1.69%
	大町町	16.22	1.60	-	-	-	17.82	114.20	15.60%
	江北町	-	-	-	-	5.38	5.38	71.33	7.54%
	白石町	123.19	2.45	-	-	-	125.64	378.53	33.19%
	鹿島市	57.43	52.47	-	2.90	-	112.80	3,129.35	3.60%
	嬉野市	274.10	48.61	-	16.28	-	338.99	4,926.35	6.88%
	太良町	216.11	146.01	-	34.82	1.07	398.01	2,760.98	14.42%
	計	723.33	315.48	-	54.63	8.82	1,102.26	17,512.63	6.29%
合計	3,797.15	1,223.20	-	87.33	42.72	5,150.40	63,345.93	8.13%	

人工林面積については、森林法第5条森林、H31.4.1現在(県森林整備課調べ)

県林業課調べ

市町有林には、国有林の分収育林契約を含む。

(6) 森林保険契約 新規・更新(平成30年度)

単位: ha

農林事務所	市町名	市町有林	私有林	森林整備センター	県有林	県行造林	合計
東部	鳥栖市	34.06	-	-	-	2.30	36.36
	基山町	-	-	-	-	-	-
	みやき町	-	-	-	3.22	-	3.22
	上峰町	-	-	-	-	-	-
	神埼市	20.03	3.67	-	-	-	23.70
	吉野ヶ里町	-	-	-	-	-	-
	計	54.09	3.67	-	3.22	2.30	63.28
佐賀中部	佐賀市	458.98	17.56	-	2.45	6.84	485.83
	多久市	56.53	3.33	-	1.49	1.83	63.18
	小城市	37.61	0.13	-	1.60	-	39.34
	計	553.12	21.02	-	5.54	8.67	588.35
唐津	唐津市	1,160.41	47.04	-	23.89	10.70	1,242.04
	玄海町	-	-	-	-	-	-
	計	1,160.41	47.04	-	23.89	10.70	1,242.04
伊万里	伊万里市	-	1.35	-	-	12.23	13.58
	有田町	14.34	2.83	-	0.05	-	17.22
	計	14.34	4.18	-	0.05	12.23	30.80
杵藤	武雄市	5.27	2.21	-	0.63	2.37	10.48
	大町町	8.32	0.10	-	-	-	8.42
	江北町	-	-	-	-	5.38	5.38
	白石町	27.02	-	-	-	-	27.02
	鹿島市	27.73	2.07	-	2.90	-	32.70
	嬉野市	109.29	7.60	-	16.28	-	133.17
	太良町	49.14	50.38	-	34.82	1.07	135.41
	計	226.77	62.36	-	54.63	8.82	352.58
合計	2,008.73	138.27	-	87.33	42.72	2,277.05	

市町有林には、国有林の分収育林契約を含む。

県林業課調べ

7 森林整備地域活動支援交付金実績

森林経営計画作成促進等

単位：面積：ha

農事 務林所	市町村	平成25年度		平成26年度		平成27年度		平成28年度		平成29年度		平成30年度	
		団地 数	交付対象 面積	団地 数	交付対象 面積	団地 数	交付対象 面積	団地 数	交付対象 面積	団地 数	交付対象 面積	団地 数	交付対象 面積
東部	鳥 栖 市	-	-	-	-	-	-	-	-	-	-	-	-
	神 埼 市	1	23.93	-	-	-	-	-	-	-	-	-	-
	基 山 町	1	17.00	-	-	-	-	-	-	-	-	-	-
	計	2	40.93	-	-	-	-	-	-	-	-	-	-
佐賀中部	佐 賀 市	-	-	2	50.00	3	209.14	1	67.81	-	-	-	-
	多 久 市	1	25.00	-	-	-	-	-	-	-	-	-	-
	小 城 市	1	10.00	-	-	-	-	-	-	-	-	-	-
	計	2	35.00	2	50.00	3	209.14	1	67.81	-	-	-	-
唐 津	唐 津 市	1	11.56	-	-	-	-	-	-	-	-	-	-
	計	1	11.56	-	-	-	-	-	-	-	-	-	-
伊万里	伊 万 里 市	-	-	-	-	2	97.24	2	90.27	2	34.94	-	-
	有 田 町	-	-	-	-	1	53.18	-	-	-	-	-	-
	計	-	-	-	-	3	150.42	2	90.27	2	34.94	-	-
杵 藤	武 雄 市	-	-	2	152.00	2	100.00	-	-	-	-	-	-
	白 石 町	-	-	-	-	-	-	-	-	-	-	-	-
	計	-	-	2	152.00	2	100.00	-	-	-	-	-	-
	鹿 島 市	30	180.01	1	10.00	-	-	-	-	-	-	-	-
	嬉 野 市	1	14.00	1	10.00	-	-	-	-	-	-	-	-
	太 良 町	-	-	-	-	-	-	-	-	-	-	-	-
	計	31	194.01	2	20.00	-	-	-	-	-	-	-	-
合 計	36	281.50	6	222.00	8	459.56	3	158.08	2	34.94	-	-	

県林業課調べ

林業の担い手

1 佐賀県における高性能林業機械の保有状況（平成31年3月31日現在）

機 械 種 名	所有区分別数量(台)		
	森林組合 (生産森林組合を含む)	その他事業体	合計
フェラーバンチャー (伐採機械)	-	1	1
ハーベスタ (伐倒造材機)	7	6	13
プロセッサ (造材機)	9	17	26
フォワーダ (積載集材車輜)	16	14	30
タワーヤーダ (タワー付き集材機)	-	1	1
スイングヤーダ (簡易索道方式に対応し、かつ旋回可能なブームを装備する)	14	8	22
その他の高性能林業機械	1	6	7
計	47	53	100

2 林業後継者育成

(1) 林業教室開催実績

(単位：人)

年度	コース別			適用
	一般コース	専門コース	婦人コース	
昭和63年度以前累計	437	168	225	昭和39～63年度累計830人
平成元～10年度	80	12	139	婦人コース (三瀬・厳木・伊万里・山内・鹿島) H10:専門コースは炭焼きを実施
11	13	-	-	平成11～22年度一般コースのみ
12	13	-	-	
13	21	-	-	
14	16	-	-	
15	16	-	-	
16	16	-	-	
17	16	-	-	
18	6	-	-	
19	21	-	-	
20	10	-	-	
21	17	-	-	
22	11	-	-	
23	-	16	-	専門コース:タケノコ栽培を実施
24	-	15	-	専門コース:しいたけ栽培を実施
25	-	21	-	専門コース:しいたけ栽培を実施
26	-	17	-	専門コース:しいたけ栽培を実施
27	-	15	-	専門コース:木材加工技術を実施
28	-	10	-	専門コース:木材加工技術を実施
29	-	21	-	専門コース:林業木材産業関係基礎講習を実施
30	-	17	-	専門コース:林業木材産業関係基礎講習を実施
延べ卒業生	693	312	364	

(2) 林業研究グループ一覧表

(令和元年7月11日現在)

NO.	名称	会員数(人)	設立年月日	備考
1	三瀬林業研究会	14	S54.2.16	県林研会長
2	富士町林業研究会	37	H1.4.6	
3	七山林業研究会	8	S44.1.10	県林研副会長
4	武内町親林会	18	H5.3.5	県林研副会長
5	東黒川林業研究グループ	126	H10.12.6	
6	佐賀市婦人林業研究会	68	H8.2.29	
7	塩田町はぜ紅葉会	14	H9.7.11	
8	基山町林業研究会	12	H21.3.7	
計	会員 8 団体	297		男性215人 女性 82人

(3) 指導林家(6名)

(平成31年4月1日現在)

氏名	住所	備考(認定年度)	氏名	住所	備考(認定年度)
牟田 忠義	鳥栖市	平成12年度	桑原 眞茂留	武雄市	平成2年度
諸熊 雅博	唐津市七山	平成6年度	今泉 誠一郎	有田町	平成12年度
加茂 孝治	唐津市七山	平成12年度	栗原 大次郎	佐賀市三瀬村	平成16年度

(4) 基幹林業作業士(グリーンマイスター) (23名)
昭和57年度(9名)、昭和60年度(14名)(5) 林業技能作業士(グリーンワーカー) (50名)
昭和61年度から平成2年度(5ヶ年)(6) 林業作業士(県登録) (154名)
平成3年度から平成22年度(20ヶ年) 154名

(7) 林業作業士等(国登録) (平成31年4月1日現在 単位:人)

	林業作業士 (フォレストワーカー)	現場管理責任者 (フォレストリーダー)	統括現場管理責任者 (フォレストマネージャー)	登録日
H23年度	59			H23.10.28
H24年度	7	2	1	H24.10.26
H25年度	12	5	2	H25.10.31
H26年度	15	4	1	H26.11.7
H27年度	15	1	2	H27.12.11
H28年度	10	3		H28.12.27
H29年度	9	2	1	H29.11.17
H30年度	9	11	2	H30.11.21
計	136	28	9	

(8) 認定森林施業プランナー (平成31年4月1日現在 単位:人)

	森林組合	民間林業事業者	NPO等	計	備考
H24年度		1		1	1事業体
H25年度		4		4	2事業体
H26年度	7	2	1	10	7事業体
H27年度	6			6	4事業体
H28年度	2	4		6	5事業体
H29年度	4	2		6	5事業体
H30年度	1			1	1事業体
計	20	13	1	34	

(9) 森林総合監理士 (平成31年4月1日現在 単位:人)

	県	森林組合	民間林業事業者	計	備考
H25年度	2			2	
H26年度	4			4	
H27年度	3			3	
H28年度	11			11	
H29年度	6			6	
H30年度	1			1	
計	27	0	0	27	

(10) 普及指導サポーターの配置 (平成31年4月1日現在 単位:人)

配置区域	計	主として専門的に行う分野				
		林業経営	森林保護	林業機械	森林・林業教育	緑化
東部	1	1				
佐賀中部	12	4	1		4	3
唐津	4	3			1	
伊万里	4	2			1	1
杵藤	4	3		1		
計	25	13	1	1	6	4

3 森林整備担い手育成基金事業実績

単位：千円

事業名	平成5年度		平成24年度		平成25年度		平成26年度		平成27年度		平成28年度		平成29年度		平成30年度	
	基本財産 事業費	助成額	基本財産 事業費	助成額	基本財産 事業費	助成額	基本財産 事業費	助成額	基本財産 事業費	助成額	基本財産 事業費	助成額	基本財産 事業費	助成額	基本財産 事業費	助成額
育成確保普及事業	150	50	983	578	870	870	1,191	1,191	1,471	1,471	1,465	1,465	1,747	1,747	1,672	1,672
1 森林整備地域推進事業(日曜林業)	150	50														
2 女性担い手育成促進事業																
3 新規参入支援金支給事業			4人	202												
4 育成確保普及事業			17人	376	19人	870	26人	1,191	18人	1,471	25人	1,465	20人	1,747	26人	1,672
技術・技能向上事業	1,405	501	62	21	62	21	895	895	166	55	37	12				
1 資格免許等取得促進事業	1,235	411	3人	62	21		895	895	1人	166	55	37	12			
2 森林整備専門推進員養成活動事業	170	90														
(1) 森林整備専門推進員養成事業	50	50														
(2) 森林整備専門推進員地域活動事業	120	40														
3 先進地技術研修事業																
4 高性能林業機械入れ手育成確保事業																
安全衛生対策事業	793	144	242	81	189	63			28	9	235	78			678	226
1 安全衛生対策事業	793	144														
2 安全衛生器具等整備事業			3組合	81	2組合	63			1組合	28	9	235	78		2組合	678
福利厚生対策事業	17,389	3,958	70,749	22,975	67,841	22,015	66,021	21,445	62,278	20,245	63,741	20,803	61,152	19,964	59,697	19,551
1 通年雇用促進事業	17,389	3,958	70,749	22,975	67,841	22,015	66,021	21,445	62,278	20,245	63,741	20,803	61,152	19,964	59,697	19,551
(1) 社会保険制度適用促進事業	11,029	2,438	53,148	17,716	50,787	16,929	48,853	16,284	46,997	15,666	48,669	16,222	46,736	15,579	46,193	15,398
ア 雇用保険制度適用事業	708	153	3,332	1,111	3,023	1,008	3,046	1,015	2,861	954	2,633	877	2,186	729	119人	1,996
イ 健康保険制度適用事業	3,616	799	19,980	6,860	19,041	6,347	18,134	6,045	17,200	5,733	17,751	5,917	17,165	5,722	119人	17,080
ウ 厚生年金制度適用事業	6,705	1,486	29,836	9,945	28,723	9,574	27,673	9,224	26,936	8,979	28,285	9,428	27,385	9,128	119人	27,117
(2) 退職金共済制度適用促進事業	5,950	1,431	14,441	4,264	14,218	4,193	13,960	4,161	12,323	3,676	12,581	3,750	12,063	3,600	11,316	3,424
ア 林業退職金共済制度適用事業	4,127	1,027	6,593	1,648	6,556	1,639	5,907	1,477	5,105	1,276	5,328	1,332	5,038	1,259	4,181	1,045
イ 中小企業退職金共済制度適用事業	1,823	404	7,848	2,616	7,662	2,554	8,053	2,684	7,218	2,400	7,253	2,418	7,025	2,341	7,135	2,379
(3) 労務共済制度適用促進事業	410	89	3,160	995	2,836	893	3,208	1,000	2,958	903	2,491	831	2,353	785	92人	2,188
2 通年雇用化施設整備事業																
(1) 緊急時連絡体制整備事業																
後継者育成事業	920	920	846	282	771	257	784	261	645	215	668	223	649	216	628	209
1 集落のやまづくり推進事業	920	920														
2 集落安全任意保険加入促進事業			478人	846	282	453人	771	257	645	215	668	223	649	216	628	209
3 集落の担い手技能向上事業																
管理運営費	149	149	2,749	2,749	3,152	3,152	3,000	3,000	3,252	3,252	3,412	3,412	3,086	3,086	3,119	3,119
高性能林業機械管理運営費			4,183	4,183	1,182	1,182										
合計	20,806	5,722	79,814	30,889	74,005	27,539	71,891	26,792	67,840	25,247	69,558	25,993	66,634	25,013	65,794	24,777

(平成31.3.31現在) 県林業課調べ

4 労働災害の発生状況

(1) 林業労働災害の型別発生状況

単位：人

業種	年	型別																									
		61	12	13	14	15	16	17	18	19	20	21	22	23	24	25	26	27	28	29	30						
木材伐出業	墜落・転落	3	0	1	1	0	0	3	0	1	3	0	0	1	0	0	2	0	1	2							
	転倒	4	1	0	1	1	1	1	0	1	2	2	3	1	0	0	2	1	1	1	1						
	激突	2	0	0	0	1	2	0	0	0	0	1	0	0	0	0	0	1	0	0	0						
	飛来・落下	5	3	1	1	1	2	1	1	3	3	2	(1)	4	6	4	3	2	1	3	2	0					
	崩壊・倒壊	0	0	0	0	1	0	0	1	2	1	0	0	0	1	0	0	2	0	0	0	0					
	激突され	3	1	0	2	2	1	2	3	1	2	(2)	6	4	4	2	6	(1)	4	1	1	1	2				
	はさまれ・巻きこまれ	2	0	0	0	0	1	0	0	1	(1)	1	1	1	0	1	2	0	0	1	1	1	1				
	切れ・こすれ	9	2	3	1	1	8	1	4	4	7	10	9	1	2	2	3	1	6	1	5	5	5				
	動作の反動・無理な動作	0	1	1	0	0	0	0	0	1	0	0	0	2	0	1	1	0	0	0	0	0	0				
	その他	0	0	0	0	0	2	0	0	0	0	0	1	0	0	0	0	0	0	2	0	0	0				
	計	28	8	6	6	7	17	8	(1)	9	14	(1)	19	(2)	22	(1)	22	15	10	14	(1)	12	9	12	9	11	
その他の林業	墜落・転落	3	0	0	0	1	0	1	0	1	1	0	0	0	0	0	3	2	1	0	0	0					
	転倒	6	1	3	0	4	3	1	1	1	1	0	0	0	0	2	1	3	0	0	0	0					
	激突	0	0	2	0	3	0	0	0	0	0	0	0	0	0	0	0	0	0	0	0	0	0	0	0	0	
	飛来・落下	2	1	0	0	0	0	2	1	0	1	0	0	0	0	0	1	0	0	1	0	0	1	0	0	0	
	崩壊・倒壊	0	0	1	0	0	0	0	0	1	1	0	0	0	0	0	0	0	0	0	0	0	0	0	0	0	
	激突され	1	0	0	1	1	1	0	0	0	0	0	0	(1)	1	1	0	0	0	0	1	0	0	1	0	0	
	はさまれ・巻きこまれ	0	0	0	1	0	1	0	1	0	0	0	0	0	0	0	0	0	0	0	0	0	0	0	0	0	
	切れ・こすれ	11	3	2	5	6	3	1	4	1	1	2	1	0	0	1	0	1	1	0	0	0	0	0	0	0	
	動作の反動・無理な動作	0	0	0	0	0	0	0	0	0	0	0	0	0	0	0	0	0	0	0	0	0	0	0	0	0	
	その他	1	2	1	1	0	0	0	2	0	0	0	0	0	0	0	0	0	1	0	0	0	1	0	0	0	
	計	24	7	9	8	15	8	5	9	(1)	4	5	2	1	(1)	1	1	3	5	7	2	2	0	0	0	0	
合計	墜落・転落	6	0	1	1	1	0	4	0	2	4	0	0	1	0	0	3	4	1	1	2	2	2	2	2	2	
	転倒	10	2	3	1	5	4	2	1	2	3	2	3	1	0	2	3	4	1	1	1	1	1	1	1	1	
	激突	2	0	2	0	4	2	0	0	0	0	1	0	0	0	0	0	1	0	0	0	0	0	0	0	0	
	飛来・落下	7	4	1	1	1	2	3	2	3	4	2	(1)	4	6	4	3	3	1	3	3	0	0	0	0	0	
	崩壊・倒壊	0	0	1	0	1	0	0	1	3	2	0	0	0	1	0	0	2	0	0	0	0	0	0	0	0	
	激突され	4	1	0	3	3	2	2	3	1	2	(2)	6	4	(1)	5	3	6	(1)	4	1	1	2	2	2	2	
	はさまれ・巻きこまれ	2	0	0	1	0	2	0	1	1	(1)	1	1	1	0	1	2	0	0	1	1	1	1	1	1	1	
	切れ・こすれ	20	5	5	6	7	11	2	8	5	8	12	10	1	2	3	3	2	7	1	5	5	5	5	5	5	
	動作の反動・無理な動作	0	1	1	0	0	0	0	0	1	0	0	0	2	0	1	1	0	0	0	0	0	0	0	0	0	
	その他	1	2	1	1	0	2	0	2	0	0	0	1	0	0	0	0	1	0	0	0	0	1	0	2	0	
	計	52	15	15	14	22	25	13	(1)	18	(1)	18	(1)	24	(2)	24	(1)	23	(1)	16	11	17	(1)	17	16	14	11

()書きは死亡者数で内数

(2) 産業別災害発生状況（死傷災害，休業4日以上）

項目	産業	人数	61	19	20	21	22	23	24	25	26	27	28	29	30	
全国	全産業	人数	246,891	121,356	119,291	105,718	107,759	111,349	119,576	118,157	119,535	116,311	117,910	120,460	127,329	
		指数	100.0	49.2	48.3	42.8	43.6	45.1	48.4	47.9	48.4	47.1	47.8	48.8	51.6	
	製造業	人数	74,849	29,458	28,259	23,046	23,028	23,589	28,291	27,077	27,452	26,391	26,454	26,674	27,842	
		指数	100.0	39.4	37.8	30.8	30.8	31.5	37.8	36.2	36.7	35.3	35.3	35.6	37.2	
	建設業	人数	71,602	26,106	24,382	21,465	21,398	22,372	17,073	17,189	17,184	15,584	15,058	15,129	15,374	
		指数	100.0	36.5	34.1	30.0	29.9	31.2	23.8	24.0	24.0	21.8	21.0	21.1	21.5	
	林業	人数	7,952	2,080	2,073	2,128	2,149	2,010	1,897	1,723	1,611	1,619	1,561	1,314	1,342	
		指数	100.0	26.2	26.1	26.8	27.0	25.3	23.9	21.7	20.3	20.4	19.6	16.5	16.9	
	佐賀県	全産業	人数	1,379	1,099	1,123	940	1,018	985	1,020	1,129	1,063	1,054	1,089	1,108	1,270
			指数	100.0	79.7	81.4	68.2	73.8	71.4	74.0	81.9	77.1	76.4	79.0	80.3	92.1
		製造業	人数	400	327	352	224	253	293	279	289	243	239	291	314	325
			指数	100.0	81.8	88.0	56.0	63.3	73.3	69.8	72.3	60.8	59.8	72.8	78.5	81.3
建設業		人数	495	165	162	151	145	157	160	208	172	179	153	165	161	
		指数	100.0	33.3	32.7	30.5	29.3	31.7	32.3	42.0	34.7	36.2	30.9	33.3	32.5	
林業		人数	53	18	24	24	23	16	11	17	17	16	14	11	11	
		指数	100.0	34.0	45.3	45.3	43.4	30.2	20.8	32.1	32.1	30.2	26.4	20.8	20.8	

昭和61年の数値を指標100とする。H23は震災を除く。

(3) 林業の年別死傷者数

項目	区分	人数	61	19	20	21	22	23	24	25	26	27	28	29	30
全国	計	人数	8,067	2,080	2,073	2,128	2,149	2,010	1,897	1,723	1,611	1,619	1,561	1,314	1,342
		指数	100.0	25.8	25.7	26.4	26.6	24.9	23.5	21.4	20.0	20.1	19.4	16.3	16.6
	死亡	人数	115	50	43	43	59	38	38	39	42	38	41	40	31
		指数	100.0	43.5	37.4	37.4	51.3	33.0	33.0	33.9	36.5	33.0	35.7	34.8	27.0
	休業4日以上	人数	7,952	2,030	2,030	2,085	2,090	1,972	1,859	1,684	1,569	1,581	1,520	1,274	1,311
		指数	100.0	25.5	25.5	26.2	26.3	24.8	23.4	21.2	19.7	19.9	19.1	16.0	16.5
佐賀県	計	人数	53	18	24	24	23	16	11	17	17	16	14	11	11
		指数	100.0	34.0	45.3	45.3	43.4	30.2	20.8	32.1	32.1	30.2	26.4	20.8	20.8
	死亡	人数	0	1	1	2	1	1	0	0	1	0	0	0	0
		指数	-	-	-	-	-	-	-	-	-	-	-	-	-
	休業4日以上	人数	53	17	23	22	22	15	11	17	16	16	14	11	11
		指数	100.0	32.1	43.4	41.5	41.5	28.3	20.8	32.1	30.2	30.2	26.4	20.8	20.8

死傷病報告より作成

5 労働力の推移

(1) 作業班員の年齢別、男女別内訳

区分 年度	39才以下		40～49才		50～59才		60才以上		合計			平均就業 日数
	男	女	男	女	男	女	男	女	男	女	計	
	人	人	人	人	人	人	人	人	人	人	人	日
19	66	0	42	1	92	0	127	10	327	11	338	135.2
20	70	1	31	1	79	0	103	12	283	14	297	152.4
21	86	1	36	2	95	1	101	10	318	14	332	158.2
22	86	1	47	1	93	0	81	5	307	7	314	169.0
23	78	2	39	0	78	1	74	6	269	9	278	193.7
24	69	0	31	0	57	1	58	0	215	1	216	197.6
25	64	0	36	0	54	0	52	0	206	0	206	204.8
26	69	0	35	0	41	1	57	0	202	1	203	201.5
27	61	0	31	0	42	2	33	2	167	4	171	211.9
28	57	0	23	2	45	2	26	0	151	4	155	223.5
29	56	0	25	0	43	0	28	0	152	0	152	222.1

(2) 就業日数別作業班員数

区分 年度	59日以下	60～149日	150～209日	210日以上	合計
	人	人	人	人	人
19	136	48	19	135	338
20	94	33	33	137	297
21	84	57	35	156	332
22	57	62	50	145	314
23	37	47	23	171	278
24	25	28	22	141	216
25	26	21	22	137	206
26	28	25	19	131	203
27	27	5	10	129	171
28	12	10	10	123	155
29	16	7	9	120	152

県生産者支援課調べ

林産物の生産・流通・加工

1 林産物生産

(1) 林業産出額

佐賀県

年	総数		木材生産		薪炭生産		栽培きのこ生産		林野副産物採取	
	(百万円) 金額	(%) 構成比	(百万円) 金額	(%) 構成比	(百万円) 金額	(%) 構成比	(百万円) 金額	(%) 構成比	(百万円) 金額	(%) 構成比
10	2,255	100.0	1,855	82.3	22	1.0	377	16.7	1	0.0
11	2,200	100.0	1,870	85.0	20	0.9	310	14.1	-	-
12	2,090	100.0	1,770	84.7	20	1.0	300	14.4	-	-
13	1,990	100.0	1,720	86.4	20	1.0	250	12.6	-	-
14	1,500	100.0	1,160	77.3	30	2.0	310	20.7	-	-
15	1,500	100.0	1,190	79.3	20	1.3	290	19.3	-	-
16	1,050	100.0	810	77.1	10	1.0	230	21.9	-	-
17	1,320	100.0	1,100	83.3	20	1.5	200	15.2	-	-
18	1,460	100.0	1,190	81.5	20	1.4	250	17.1	-	-
19	1,590	100.0	1,350	84.9	20	1.3	220	13.8	-	-
20	1,520	100.0	1,260	82.9	-	-	260	17.1	-	-
21	1,100	100.0	880	80.0	5	0.5	210	19.1	5	0.5
22	1,220	100.0	1,030	84.4	-	-	180	14.8	-	-
23	1,490	100.0	1,310	87.9	-	-	170	11.4	-	-
24	1,030	100.0	870	84.5	-	-	160	15.5	-	-
25	1,390	100.0	1,220	87.8	-	-	160	11.5	-	-
26	1,320	100.0	1,140	86.4	-	-	180	13.6	-	-
27	1,860	100.0	1,650	88.7	-	-	210	11.3	-	-
28	1,690	100.0	1,480	87.6	-	-	210	12.4	-	-
29	1,710	100.0	1,480	86.5	-	-	190	11.1	30	1.8

全 国

年	総数		木材生産		薪炭生産		栽培きのこ生産		林野副産物採取	
	(百万円) 金額	(%) 構成比	(百万円) 金額	(%) 構成比	(百万円) 金額	(%) 構成比	(百万円) 金額	(%) 構成比	(百万円) 金額	(%) 構成比
10	616,885	100.0	373,686	60.6	6,691	1.1	230,734	37.4	5,775	0.9
11	582,670	100.0	362,570	62.2	7,330	1.3	207,810	35.7	4,960	0.9
12	531,100	100.0	322,130	60.7	6,160	1.2	196,890	37.1	5,920	1.1
13	475,020	100.0	273,870	57.7	5,460	1.1	192,420	40.5	3,260	0.7
14	456,970	100.0	233,800	51.2	7,560	1.7	213,130	46.6	2,480	0.5
15	450,250	100.0	233,250	51.8	7,550	1.7	206,650	45.9	2,790	0.6
16	434,610	100.0	220,480	50.7	6,490	1.5	203,640	46.9	4,000	0.9
17	416,770	100.0	210,230	50.4	6,090	1.5	198,500	47.6	1,960	0.5
18	432,160	100.0	217,080	50.2	5,600	1.3	207,050	47.9	2,430	0.6
19	441,440	100.0	225,580	51.1	5,480	1.2	208,300	47.2	2,080	0.5
20	444,870	100.0	213,300	47.9	5,050	1.1	223,980	50.3	2,540	0.6
21	412,220	100.0	186,070	45.1	4,910	1.2	220,020	53.4	1,220	0.3
22	421,690	100.0	194,550	46.1	5,080	1.2	218,910	51.9	3,150	0.7
23	416,590	100.0	205,520	49.3	5,060	1.2	204,720	49.1	1,290	0.3
24	391,690	100.0	193,330	49.4	4,390	1.1	193,150	49.3	830	0.2
25	424,710	100.0	214,340	50.5	5,530	1.3	203,730	48.0	1,100	0.3
26	451,450	100.0	235,430	52.1	5,660	1.3	209,080	46.3	1,280	0.3
27	432,810	100.0	216,740	50.1	3,490	0.8	210,980	48.7	1,600	0.4
28	440,480	100.0	213,440	48.5	3,410	0.8	222,050	50.4	1,580	0.4
29	451,820	100.0	223,100	49.4	3,350	0.7	220,750	48.9	4,620	1.0

林野庁「森林・林業統計要覧」

(2) 所有形態別素材生産量

佐賀県

数量：千m³、比率：%

年次	総数		国有林		都道府県有林		市町有林		私有林	
	数量	比率	数量	比率	数量	比率	数量	比率	数量	比率
10	105	100.0	5	4.8	3	2.9	8	7.6	89	84.8
11	106	100.0	6	5.7	1	0.9	8	7.5	91	85.8
12	143	100.0	6	4.2	1	0.7	7	4.9	129	90.2
13	131	100.0	0	0.0	2	1.5	3	2.3	126	96.2
14	110	100.0	0	0.0	1	0.9	3	2.7	106	96.4
15	99	100.0	1	1.0	3	3.0	4	4.0	91	91.9
16	79	100.0	1	1.3	2	2.5	5	6.3	71	89.9
17	128	100.0	2	1.6	2	1.6	3	2.3	121	94.5
18	144	100.0	5	3.5	2	1.4	4	2.8	133	92.4
19	141	100.0	7	5.0	3	2.1	6	4.3	125	88.7
20	139	100.0	9	6.5	2	1.4	8	5.8	120	86.3
21	108	100.0	7	6.5	3	2.8	4	3.7	94	87.0
22	123	100.0	6	4.9	3	2.4	5	4.1	109	88.6
23	139	100.0	6	4.3	3	2.2	8	5.8	122	87.8
24	146	100.0	5	3.4	4	2.7	8	5.5	129	88.4
25	143	100.0	6	4.2	6	4.2	16	11.2	115	80.4
26	140	100.0	8	5.7	8	5.7	11	7.9	113	80.7
27	151	100.0	8	5.3	7	4.6	10	6.6	126	83.4
28	166	100.0	6	3.6	6	3.6	9	5.4	145	87.3
29	156	100.0	12	7.7	2	1.3	9	5.8	133	85.3
30	147	100.0	8	5.4	2	1.4	11	7.5	126	85.7

平成13年以降：県林業課調べ

全 国

数量：千m³、比率：%

年次	総数		国有林		都道府県有林		市町村有林		私有林	
	数量	比率	数量	比率	数量	比率	数量	比率	数量	比率
2	29,300	100.0	7,514	25.6	743	2.5	791	2.7	20,252	69.1
4	27,114	100.0	7,283	26.9	645	2.4	679	2.5	18,507	68.3
5	25,570	100.0	6,300	24.6	729	2.9	782	3.1	17,759	69.5
6	24,456	100.0	5,552	22.7	701	2.9	719	2.9	17,484	71.5
7	22,897	100.0	5,120	22.4	618	2.7	617	2.7	16,542	72.2
8	22,469	100.0	4,613	20.5	571	2.5	685	3.0	16,600	73.9
9	21,551	100.0	4,345	20.2	583	2.7	729	3.4	15,894	73.8
10	19,316	100.0	3,666	19.0	623	3.2	652	3.4	14,375	74.4
11	18,737	100.0	3,271	17.5	547	2.9	652	3.5	14,267	76.1
12	17,987	100.0	2,527	14.0	465	2.6	543	3.0	14,452	80.3

農林水産省「所有山林形態別素材生産の概要」

平成13年度からは未発表

(3) 樹種別素材生産量

佐賀県

単位：数量千m³、比率%

区 分		24 年	25 年	26 年	27 年	28 年	29 年	30 年
総 数	数 量	146	143	140	151	166	156	147
	比 率	100.0	100.0	100.0	100.0	100.0	100.0	100.0
針	ス ギ	75	85	82	88	86	68	81
	比 率	51.4	59.4	58.6	58.3	51.8	43.6	55.1
ヒ ノ キ	数 量	57	45	42	45	60	71	51
	比 率	39.0	31.5	30.0	29.8	36.1	45.5	34.7
アカマツ	数 量	1	0	0	0	0	1	1
	比 率	0	0	0	0	0	0.6	0.7
クロマツ	数 量	0	0	0	0	0	0	0
	比 率	0	0	0	0	0	0	0
カラマツ	数 量	0	0	0	0	0	0	0
	比 率	0	0	0	0	0	0	0
エゾマツ	数 量	0	0	0	0	0	0	0
	比 率	0	0	0	0	0	0	0
トドマツ	数 量	0	0	0	0	0	0	0
	比 率	0	0	0	0	0	0	0
そ の 他	数 量	0	0	0	0	0	0	0
	比 率	0	0	0	0	0	0	0
小 計	数 量	133	130	124	133	146	140	133
	比 率	91.1	90.9	88.6	88.1	88.0	89.7	90.5
広	ナ							
	ラ							
葉	ブ	13	13	16	18	20	16	14
	ナ							
樹	そ の 他							
	小 計	13	13	16	18	20	16	14
	比 率	8.9	9.1	11.4	11.9	12.0	10.3	9.5

全 国

単位：数量千m³、比率%

区 分		24 年	25 年	26 年	27 年	28 年	29 年	30 年
総 数	数 量	18,473	19,646	19,926	20,072	20,698	21,281	21,640
	比 率	100.0	100.0	100.0	100.0	100.0	100.0	100.0
針	ス ギ	9,950	10,902	11,202	11,241	11,875	12,147	12,532
	比 率	53.9	55.5	56.2	56.0	57.4	57.1	57.9
ヒ ノ キ	数 量	2,165	2,300	2,399	2,372	2,479	2,762	2,771
	比 率	11.7	11.7	12.0	11.8	12.0	13.0	12.8
アカマツ	数 量	660	624	674	779	678	641	628
	比 率	3.6	3.2	3.4	3.9	3.3	3.0	2.9
クロマツ	数 量	3,100	3,275	3,327	3,268	3,325	3,380	3,366
	比 率	16.8	16.7	16.7	16.3	16.1	15.9	15.6
カラマツ	数 量	181	145	152	176	153	198	165
	比 率	1.0	0.7	0.8	0.9	0.7	0.9	0.8
エゾマツ	数 量	181	145	152	176	153	198	165
	比 率	1.0	0.7	0.8	0.9	0.7	0.9	0.8
トドマツ	数 量	181	145	152	176	153	198	165
	比 率	1.0	0.7	0.8	0.9	0.7	0.9	0.8
そ の 他	数 量	181	145	152	176	153	198	165
	比 率	1.0	0.7	0.8	0.9	0.7	0.9	0.8
小 計	数 量	16,056	17,246	17,754	17,836	18,510	19,128	19,462
	比 率	86.9	87.8	89.1	88.9	89.4	89.9	89.9
広	ナ							
	ラ							
葉	ブ	2,417	2,400	2,172	2,236	2,188	2,153	2,178
	ナ							
樹	そ の 他							
	小 計	2,417	2,400	2,172	2,236	2,188	2,153	2,178
	比 率	13.1	12.2	10.9	11.1	10.6	10.1	10.1

農林水産省「木材統計」

(4) 用途別素材生産量

佐 賀 県

単位：数量千m³、比率%

		23年	24年	25年	26年	27年	28年	29年	30年
総 数	数量	139	146	143	140	151	166	156	147
	比率	100.0	100.0	100.0	100.0	100.0	100.0	100.0	100.0
製 材 用	数量	93	114	115	114	118	127	125	118
	比率	66.9	78.1	80.4	81.4	78.1	76.5	80.1	80.3
合 板 用	数量	17	-	-	-	-	-	-	-
	比率	12	-	-	-	-	-	-	-
木 材 チップ用	数量	29	32	28	26	33	39	31	29
	比率	20.9	21.9	19.6	18.6	21.9	23.5	19.9	19.7

県林業課調べ

全 国

単位：数量千m³、比率%

		23年	24年	25年	26年	27年	28年	29年	30年
総 数	数量	18,290	18,513	19,660	19,926	20,072	20,706	21,279	21,640
	比率	100.0	100.0	100.0	100.0	100.0	100.0	100.0	100.0
製 材 用	数量	11,492	11,355	12,070	12,224	12,027	12,217	12,632	12,563
	比率	62.8	61.3	61.4	61.3	59.9	59.0	59.4	58.1
合 板 用	数量	2,524	2,602	3,016	3,191	3,356	3,682	3,993	4,492
	比率	13.8	14.1	15.3	16.0	16.7	17.8	18.8	20.8
木 材 チップ用	数量	4,274	4,556	4,574	4,511	4,689	4,807	4,654	4,585
	比率	23.4	24.6	23.3	22.6	23.4	23.2	21.9	21.2

農林水産省「木材需給報告書」

(5) 間伐材の用途別生産量

単位：m3

区分	H23	H24	H25	H26	H27	H28	H29	H30
製材加工	17,973	17,665	17,842	19,659	18,231	22,880	21,055	25,295
丸太（丸棒加工含む）	5,002	3,611	9,386	11,696	9,199	6,154	6,254	6,151
チップ・オガ粉・堆肥	660	3,792	4,068	3,645	5,295	3,308	5,148	4,517
その他（合板、集成材）	194	2,739	4,080	5,468	6,108	4,810	5,202	6,624
計	23,828	27,807	35,376	40,468	38,833	37,152	37,659	42,587

県林業課調べ

(6) 木材・製材業者登録市町村別一覧

単位：業者

農 事 務 林 所	区分 市町村名	製材業者			木材業者		
		50%以上国産材	50%以上外材	計	素材生産業	その他木材業	計
東 部	鳥 栖 市	-	-	-	3	8	11
	基 山 町	1	-	1	-	1	1
	上 峰 町	-	-	-	-	1	1
	み や き 町	-	-	-	-	2	2
	中 原 町	-	-	-	-	1	1
	北 茂 安 町	-	-	-	-	1	1
	三 根 町	-	-	-	-	-	-
	神 埼 市	3	-	3	3	7	10
	神 埼 町	1	-	1	-	4	4
	千 代 田 町	-	-	-	-	3	3
	脊 振 村	2	-	2	3	-	3
	吉 野 ヶ 里 町	1	-	1	1	3	4
	三 田 川 町	1	-	1	-	3	3
東 脊 振 村	-	-	-	1	-	1	
計		5	-	5	7	22	29
佐 賀 中 部	佐 賀 市	11	1	12	10	21	31
	佐 賀 市	4	1	5	1	13	14
	諸 富 町	1	-	1	-	2	2
	川 副 町	-	-	-	-	-	-
	東 与 賀 町	-	-	-	-	-	-
	久 保 田 町	1	-	1	-	1	1
	大 和 町	-	-	-	1	2	3
	富 士 町	4	-	4	7	2	9
	三 瀬 村	1	-	1	1	1	2
	多 久 市	3	-	3	2	2	4
	小 城 市	2	-	2	2	5	7
	小 城 町	-	-	-	2	1	3
	三 日 月 町	2	-	2	-	4	4
牛 津 町	-	-	-	-	-	-	
芦 刈 町	-	-	-	-	-	-	
計		16	1	17	14	28	42
唐 津	唐 津 市	7	-	7	16	12	28
	唐 津 市	5	-	5	2	9	11
	浜 玉 町	-	-	-	3	-	3
	七 山 村	-	-	-	3	-	3
	厳 木 町	-	-	-	2	-	2
	相 知 町	-	-	-	2	1	3
	北 波 多 村	1	-	1	2	1	3
	肥 前 町	1	-	1	1	1	2
	鎮 西 町	-	-	-	1	-	1
	呼 子 町	-	-	-	-	-	-
	玄 海 町	-	-	-	2	1	3
計		7	-	7	18	13	31
伊 万 里	伊 万 里 市	7	-	7	8	13	21
	有 田 町	6	-	6	2	6	8
	有 田 町	1	-	1	1	1	2
	西 有 田 町	5	-	5	1	5	6
計		13	-	13	10	19	29
武 雄	武 雄 市	10	-	10	6	12	18
	武 雄 市	8	-	8	5	8	13
	山 内 町	2	-	2	1	2	3
	北 方 町	-	-	-	-	2	2
	大 町 町	-	-	-	-	2	2
	江 北 町	-	-	-	-	1	1
	百 石 町	1	-	1	-	1	1
	百 石 町	1	-	1	-	1	1
	福 富 町	-	-	-	-	-	-
有 明 町	-	-	-	-	-	-	
計		11	-	11	6	16	22
鹿 島	鹿 島 市	5	-	5	4	4	8
	嬉 野 市	5	-	5	4	6	10
	塩 田 町	3	-	3	2	3	5
	嬉 野 町	2	-	2	2	3	5
	太 良 町	2	-	2	2	1	3
計		12	-	12	10	11	21
合 計		64	1	65	65	109	174

(H31.3.31現在)

県林業課調べ

(7) 特用林産物生産量

佐賀県

(単位：t、%)

		20年	27年	28年	29年	30年	
乾しいたけ		数量	5.8	5.6	6.9	6.9	
		対20年比	100.0	96.6	119.0	119.0	119.0
生しいたけ	原木栽培	数量	123.3	50.4	33.3	34.1	27.9
		対20年比	100.0	40.9	27.0	27.7	22.6
	菌床栽培	数量	37.1	66.4	68.5	69.7	66.9
		対20年比	100.0	179.0	184.6	187.9	180.3
	計	数量	160.4	116.8	101.8	103.8	94.8
		対20年比	100.0	77.3	67.4	68.7	62.7
たけのこ		数量	86.7	100.2	109.8	68.1	86.1
		対20年比	100.0	115.6	126.6	78.5	99.3
木炭		数量	5	0.0	0.3	0.1	0.0
		対20年比	100.0	0.0	6.0	2.0	0.0

林野庁「特用林産基礎資料」

全 国

(単位：t、%)

		20年	27年	28年	29年	30年	
乾しいたけ		数量	3,867	2,631	2,735	2,544	2,635
		対20年比	100.0	68.0	70.7	65.8	68.1
生しいたけ	原木栽培	数量	14,916	7,611	7,323	6,394	5,965
		対20年比	100.0	51.0	49.1	42.9	40.0
	菌床栽培	数量	55,426	60,674	61,731	63,245	64,424
		対20年比	100.0	109.5	111.4	114.1	116.2
	計	数量	70,342	68,285	69,054	69,639	70,390
		対20年比	100.0	101.7	102.8	103.7	104.8
たけのこ		数量	29,926	28,980	35,694	23,579	25,364
		対20年比	100.0	96.8	119.3	78.8	84.8
木炭		数量	15,839	10,345	10,374	9,598	8,742
		対20年比	100.0	65.3	65.5	60.6	55.2

林野庁「特用林産基礎資料」

2 林産物の需給状況

(1) 素材需給状況

単位：千m³

項目		年次		24 年		25 年		26 年		27 年		28 年		29 年	
		数量	指数	数量	指数	数量	指数	数量	指数	数量	指数	数量	指数		
需要量	県内消費量	183	(100.0)	168	(91.8)	210	(114.8)	175	(95.6)	230	(125.7)	245	(133.9)		
	県外移出量	86	(100.0)	75	(87.2)	65	(75.6)	79	(91.9)	78	(90.7)	83	(96.5)		
計		269	(100.0)	243	(90.3)	275	(102.2)	254	(94.4)	308	(114.5)	328	(121.9)		
供給量	県内生産量	146	(100.0)	143	(97.9)	140	(95.9)	151	(103.4)	166	(113.7)	156	(106.8)		
	移入量	116	(100.0)	94	(81.0)	130	(112.1)	98	(84.5)	137	(118.1)	168	(144.8)		
	輸用量	7	(100.0)	6	(85.7)	5	(71.4)	5	(71.4)	5	(71.4)	4	(57.1)		
	計	269	(100.0)	243	(90.3)	275	(102.2)	254	(94.4)	308	(114.5)	328	(121.9)		
県内材		60	(100.0)	68	(113.3)	75	(125.0)	72	(120.0)	88	(146.7)	73	(121.7)		

農林水産省「木材需給報告書」、「木材統計」

(2) 用途別状況

単位：千m³

項目		年次		24 年		25 年		26 年		27 年		28 年		29 年	
		数量	指数	数量	指数	数量	指数	数量	指数	数量	指数	数量	指数		
需要量	県内消費量	製材用材	146	(100.0)	138	(94.5)	177	(121.2)	138	(94.5)	190	(130.1)	209	(143.2)	
		パルプ用	-	-	-	-	-	-	-	-	-	-	-	-	
		チップ用	37	(100.0)	30	(81.1)	33	(89.2)	37	(100.0)	40	(108.1)	36	(97.3)	
		その他用材	-	-	-	-	-	-	-	-	-	-	-	-	
		小計	183	(100.0)	168	(91.8)	210	(114.8)	175	(95.6)	230	(125.7)	245	(133.9)	
	県外移出量	製材用材	73	(100.0)	67	(91.8)	58	(79.5)	76	(104.1)	71	(97.3)	76	(104.1)	
		パルプ用	-	-	-	-	-	-	-	-	-	-	-	-	
		チップ用	13	(100.0)	8	(61.5)	7	(53.8)	3	(23.1)	7	(53.8)	7	(53.8)	
		その他用材	-	(0.0)	-	(0.0)	-	(0.0)	-	(0.0)	-	(0.0)	-	(0.0)	
		小計	86	(100.0)	75	(87.2)	65	(75.6)	79	(91.9)	78	(90.7)	83	(96.5)	
計		269	(100.0)	243	(90.3)	275	(102.2)	254	(94.4)	308	(114.5)	328	(121.9)		
供給量	県内生産量	製材用材	114	(100.0)	117	(102.6)	114	(100.0)	118	(103.5)	127	(111.4)	121	(106.1)	
		パルプ用	-	-	-	-	-	-	-	-	-	-	-	-	
		チップ用	32	(100.0)	26	(81.3)	26	(81.3)	33	(103.1)	39	(121.9)	35	(109.4)	
		その他用材	-	(0.0)	-	(0.0)	-	(0.0)	-	(0.0)	-	(0.0)	-	(0.0)	
		小計	146	(100.0)	143	(97.9)	140	(95.9)	151	(103.4)	166	(113.7)	156	(106.8)	
	移入量	製材用材	98	(100.0)	82	(83.7)	116	(118.4)	91	(92.9)	130	(132.7)	160	(163.3)	
		パルプ用	-	-	-	-	-	-	-	-	-	-	-	-	
		チップ用	18	(100.0)	12	(66.7)	14	(77.8)	7	(38.9)	7	(38.9)	8	(44.4)	
		その他用材	-	-	-	-	-	-	-	-	-	-	-	-	
		小計	116	(100.0)	94	(81.0)	130	(112.1)	98	(84.5)	137	(118.1)	168	(144.8)	
輸用量	製材用材	7	(100.0)	6	(85.7)	5	(71.4)	5	(71.4)	5	(71.4)	4	(57.1)		
	パルプ用	-	-	-	-	-	-	-	-	-	-	-	-		
	チップ用	-	-	-	-	-	-	-	-	-	-	-	-		
	その他用材	-	-	-	-	-	-	-	-	-	-	-	-		
	小計	7	(100.0)	6	(85.7)	5	(71.4)	5	(71.4)	5	(71.4)	4	(57.1)		
計		269	(100.0)	243	(90.3)	275	(102.2)	254	(94.4)	308	(114.5)	328	(121.9)		

農林水産省「木材需給報告書」、「木材統計」

(3) 構造別着工建築物数(むね数・床面積別)

区 分		21 年	22 年	23 年	24 年	25 年	26 年	27 年	28 年	29 年	30年
むね数 (戸)	総 数	3,693	3,906	4,006	4,139	4,907	4,102	3,998	4,335	4,372	4,318
	木 造	2,574	2,753	2,899	2,906	3,500	2,894	2,936	3,285	3,192	3,270
	鉄骨・鉄筋コンクリート造	1	3	3	2	8	5	4	0	3	1
	鉄筋コンクリート造	92	83	97	95	97	92	57	77	72	49
	鉄 骨 造	1,006	1,027	950	1,082	1,272	1,042	947	903	1,014	893
	コンクリート・ブロック造	8	4	5	14	8	8	9	7	2	3
	そ の 他	12	36	52	40	22	61	45	63	89	102
構成比 (%)	総 数	100.0	100.0	100.0	100.0	100.0	100.0	100.0	100.0	100.0	100.0
	木 造	69.7	70.5	72.4	70.2	71.3	70.6	73.4	75.8	73.0	75.7
	鉄骨・鉄筋コンクリート造	0.0	0.1	0.1	0.0	0.2	0.1	0.1	0.0	0.1	0.0
	鉄筋コンクリート造	2.5	2.1	2.4	2.3	2.0	2.2	1.4	1.8	1.6	1.1
	鉄 骨 造	27.2	26.3	23.7	26.1	25.9	25.4	23.7	20.8	23.2	20.7
	コンクリート・ブロック造	0.2	0.1	0.1	0.3	0.2	0.2	0.2	0.2	0.0	0.1
	そ の 他	0.3	0.9	1.3	1.0	0.4	1.5	1.1	1.5	2.0	2.4
床面積 (㎡)	総 数	733,689	870,588	977,199	915,431	1,023,876	940,422	895,227	985,126	939,852	857,387
	木 造	355,949	375,285	384,147	379,105	460,956	387,762	402,775	449,384	430,659	448,403
	鉄骨・鉄筋コンクリート造	50	41,923	814	9,595	30,432	23,886	12,160	0	5,543	7,633
	鉄筋コンクリート造	83,438	117,765	217,017	143,080	166,819	178,084	107,492	97,302	96,129	78,186
	鉄 骨 造	292,979	324,927	365,022	374,796	358,051	331,858	369,787	416,338	385,364	304,411
	コンクリート・ブロック造	409	197	127	218	342	434	227	141	50	94
	そ の 他	864	10,491	10,072	8,637	7,276	18,398	2,786	21,961	22,107	18,660
構成比 (%)	総 数	100.0	100.0	100.0	100.0	100.0	100.0	100.0	100.0	100.0	100.0
	木 造	48.5	43.1	39.3	41.4	45.0	41.2	45.0	45.6	45.8	52.3
	鉄骨・鉄筋コンクリート造	0.0	4.8	0.1	1.0	3.0	2.5	1.4	0.0	0.6	0.9
	鉄筋コンクリート造	11.4	13.5	22.2	15.6	16.3	18.9	12.0	9.9	10.2	9.1
	鉄 骨 造	39.9	37.3	37.4	40.9	35.0	35.3	41.3	42.3	41.0	35.5
	コンクリート・ブロック造	0.1	0.0	0.0	0.0	0.0	0.0	0.0	0.0	0.0	0.0
	そ の 他	0.1	1.2	1.0	0.9	0.7	2.0	0.3	2.2	2.4	2.2

国土交通省「建築着工統計調査」

(4) 新設住宅着工戸数

単位：戸、割合%

区 分		23 年	24 年	25 年	26 年	27 年	28 年	29 年	30 年
全 国	全住宅着工戸数	834,117	882,797	979,683	892,261	909,269	967,057	964,591	942,370
	木造住宅戸数	464,837	486,756	549,971	489,463	484,827	546,336	545,366	539,394
	うち在来工法戸数	352,264	364,092	412,845	363,343	355,838	406,575	411,031	409,873
	(比率)	(75.8)	(74.8)	(75.1)	(74.2)	(73.4)	(74.4)	(75.4)	(76.0)
	うちプレハブ工法戸数	14,325	15,177	16,968	14,617	14,344	13,991	13,252	12,533
	(比率)	(3.1)	(3.1)	(3.1)	(3.0)	(3.0)	(2.6)	(2.4)	(2.3)
	うちツバモノ工法戸数	98,248	107,487	120,158	111,503	114,645	125,770	121,083	116,988
	(比率)	(21.1)	(22.1)	(21.8)	(22.8)	(23.6)	(23.0)	(22.2)	(21.7)
	木造率	55.7	55.1	56.1	54.9	53.3	56.5	56.5	57.2
全着工戸数対前年比	76.3	112.0	120.5	107.0	103.0	98.7	108.1	103.6	
木造住宅戸数対前年比	89.9	113.2	119.5	105.3	99.6	99.3	111.4	111.3	
佐 賀	全住宅着工戸数	4,417	4,524	5,568	4,830	4,946	5,463	5,519	5,574
	木造住宅戸数	2,868	2,887	3,582	3,216	3,639	3,987	3,890	4,184
	うち在来工法戸数	2,190	2,260	2,797	2,488	2,717	2,980	2,743	2,818
	(比率)	(76.4)	(78.3)	(78.1)	(77.4)	(74.7)	(74.7)	(70.5)	(67.4)
	うちプレハブ工法戸数	63	120	118	81	47	96	113	66
	(比率)	(2.2)	(4.2)	(3.3)	(2.5)	(1.3)	(2.4)	(2.9)	(1.6)
	うちツバモノ工法戸数	615	507	667	647	875	911	1,034	1,300
	(比率)	(21.4)	(17.6)	(18.6)	(20.1)	(24.0)	(22.8)	(26.6)	(31.1)
	木造率	64.9	63.8	64.3	66.6	73.6	73.0	70.5	75.1
全着工戸数対前年比	108.4	102.4	123.1	86.7	102.4	110.5	101.0	101.0	
木造住宅戸数対前年比	100.4	100.7	124.1	89.8	113.2	109.6	97.6	107.6	

国土交通省「住宅着工統計」

(5) 林産物価格の推移
山元立木価格

単位：円/m³、割合%

区分 年次	佐 賀			指 数		
	スギ	ヒノキ	マツ	スギ	ヒノキ	マツ
8	6,800	15,320	3,000	100.0	100.0	100.0
18	2,049	7,107	-	30.1	46.4	-
19	1,831	7,292	-	26.9	47.6	-
20	1,800	7,132	-	26.5	46.6	-
21	1,578	5,875	-	23.2	38.3	-
22	1,520	5,640	-	22.4	36.8	-
23	1,471	5,834	-	21.6	38.1	-
24	1,300	4,959	-	19.1	32.4	-
25	1,279	4,623	-	18.8	30.2	-
26	1,535	5,023	-	22.6	32.8	-
27	1,533	4,205	-	22.5	27.4	-
28	1,759	4,452	-	25.9	29.1	-
29	1,871	4,580	-	27.5	29.9	-
30	2,084	4,949	-	30.6	32.3	-

区分 年次	全 国 平 均			指 数		
	スギ	ヒノキ	マツ	スギ	ヒノキ	マツ
8	10,810	25,469	5,501	100.0	100.0	100.0
18	3,332	11,024	1,862	30.8	43.3	33.8
19	3,369	10,508	1,728	31.2	41.3	31.4
20	3,164	9,432	1,638	29.3	37.0	29.8
21	2,548	7,850	1,466	23.6	30.8	26.6
22	2,654	8,128	1,496	24.6	31.9	27.2
23	2,838	8,427	1,578	26.3	33.1	28.7
24	2,600	6,856	1,464	24.1	26.9	26.6
25	2,465	6,493	1,376	22.8	25.5	25.0
26	2,968	7,507	1,638	27.5	29.5	29.8
27	2,833	6,284	1,531	26.2	24.7	27.8
28	2,804	6,170	1,681	25.9	24.2	30.6
29	2,881	6,200	1,705	42.4	40.5	31.0
30	2,995	6,589	1,733	44.0	43.0	31.5

林野庁「森林・林業統計要覧」

素材価格

単位：円/m³、割合%

区分 年次	佐 賀		指 数	
	スギ 14cm～16(18)cm×4.0m	ヒノキ 12(14)cm～16cm×4.0m	スギ	ヒノキ
8	20,500	41,800	100.0	100.0
18	11,100	19,800	54.1	47.4
19	11,300	17,600	55.1	42.1
20	10,700	19,100	52.2	45.7
21	9,000	17,300	43.9	41.4
22	9,600	17,800	46.8	42.6
23	9,800	17,800	47.8	42.6
24	8,800	15,100	42.9	36.1
25	9,500	20,300	46.3	48.6
26	11,000	17,100	53.7	40.9
27	11,100	15,100	54.1	36.1
28	10,200	15,600	49.8	37.3
29	11,800	15,600	57.6	37.3
30	12,100	16,200	59.0	38.8

区分 年次	全 国 平 均		指 数	
	スギ 14cm～22cm×3.65～4.0m	ヒノキ 14cm～22cm×3.65～4.0m	スギ	ヒノキ
8	22,400	53,900	100.0	100.0
18	12,700	26,300	56.7	48.8
19	13,000	25,400	58.0	47.1
20	11,800	23,400	52.7	43.4
21	10,900	21,300	48.7	39.5
22	11,800	21,600	52.7	40.1
23	12,300	21,700	54.9	40.3
24	11,400	18,500	50.9	34.3
25	11,500	19,700	51.3	36.5
26	13,500	20,000	60.3	37.1
27	12,700	17,600	56.7	32.7
28	12,300	17,600	54.9	32.7
29	13,900	18,600	62.1	34.5
30	13,600	18,400	60.7	34.1

林野庁「森林・林業統計要覧」、県林業課調べ

製品価格

単位：円 / m³、指数：%

区分 年次	佐		賀		福 岡	
	スギ正角 1 等 10.5cm × 3m		ヒノキ正角 1 等 10.5cm × 3m		コンパネ (1 類) 12mm × 90cm × 180cm	
	単 価	指 数	単 価	指 数	単 価	指 数
8	51,300	100.0	81,700	100.0	1,330	100.0
13	32,900	64.1	61,400	75.2	950	71.4
14	30,100	58.7	59,500	72.8	1,010	75.9
15	31,400	61.2	61,000	74.7	1,020	76.7
16	33,300	64.9	56,200	68.8	1,120	84.2
17	30,600	59.6	55,000	67.3	1,110	83.5
18	29,000	56.5	56,600	69.3	1,370	103.0
19	30,300	59.1	55,800	68.3	-	-
20	30,000	58.5	56,800	69.5	-	-
21	28,500	55.6	57,800	70.7	-	-
22	27,500	53.6	52,500	64.3	-	-
23	29,100	56.7	52,500	64.3	-	-
24	29,400	57.3	49,300	60.3	-	-
25	31,000	60.4	45,000	55.1	-	-
26	38,900	75.8	43,100	52.8	-	-
27	33,300	64.9	40,100	49.1	-	-
28	31,300	61.0	39,300	48.1	-	-
29	36,400	71.0	47,800	58.5	-	-
30	38,200	74.5	60,000	73.4	-	-

県林業課調べ

単位：円 / m³、指数：%

区分 年次	全		国		コンパネ (1 類) 12mm × 90cm × 180cm	
	スギ正角 (2 級) 10.5cm × 3m		ヒノキ正角 (2 級) 10.5cm × 3m		コンパネ (1 類) 12mm × 90cm × 180cm	
	単 価	指 数	単 価	指 数	単 価	指 数
8	57,500	100.0	102,800	100.0	1,320	100.0
14	42,000	73.0	69,100	67.2	1,030	78.0
15	41,500	72.2	69,300	67.4	1,080	81.8
16	41,800	72.7	70,300	68.4	1,150	87.1
17	40,700	70.8	66,300	64.5	1,140	86.4
18	40,500	70.4	66,000	64.2	1,390	105.3
19	42,700	74.3	69,700	67.8	-	-
20	42,100	73.2	68,000	66.1	-	-
21	41,700	72.5	66,300	64.5	-	-
22	41,600	72.3	64,900	63.1	-	-
23	43,600	75.8	66,600	64.8	-	-
24	42,700	74.3	64,600	62.8	-	-
25	48,600	84.5	73,000	71.0	-	-
26	58,200	101.2	82,600	80.4	-	-
27	58,100	101.0	78,600	76.5	-	-
28	57,400	99.8	79,300	77.1	-	-
29	57,600	100.2	84,900	82.6	-	-
30	61,700	107.3	76,600	74.5	-	-

林野庁「森林・林業統計要覧」

(6) 県産木材使用量の推移

区分	H25年度			H26年度			H27年度			H28年度			H29年度			H30年度			
	木材使用量	うち県産木材使用量	県産木材率	木材使用量	うち県産木材使用量	県産木材率	木材使用量	うち県産木材使用量	県産木材率	木材使用量	うち県産木材使用量	県産木材率	木材使用量	うち県産木材使用量	県産木材率	木材使用量	うち県産木材使用量	県産木材率	
公共施設	県営	517.0	368.1	71%	519.9	440.1	85%	247.4	219.7	89%	196.2	133.6	68%	66.4	30.5	46%	69.1	49.5	72%
	市町	1,773.6	999.7	56%	2,117.2	1,338.5	63%	1,705.9	1,183.1	69%	3,165.0	1,341.9	42%	2,188.6	1,586.6	72%	1,590.3	1,000.5	63%
	計	2,290.6	1,367.8	60%	2,637.1	1,778.6	67%	1,953.3	1,402.8	72%	3,361.2	1,475.5	44%	2,255.0	1,617.1	72%	1,659.4	1,050.0	63%
公共工事	治山	1,383.0	1,383.0	100%	576.5	576.5	100%	343.2	343.2	100%	266.2	266.2	100%	316.9	311.9	98%	219.2	217.4	99%
	林道・みどり推進	49.1	49.1	100%	151.9	151.9	100%	18.3	18.3	100%	115.9	115.9	100%	54.5	51.1	94%	46.5	46.2	99%
	農業土木	15,823.2	15,823.2	100%	14,304.1	14,304.1	100%	12,536.6	12,536.4	100%	7,899.7	7,899.7	100%	8,352.3	8,352.3	100%	7,652.6	7,652.6	100%
	（うちクレーン防犯緊急）	15,318.3	15,318.3	100%	14,069.7	14,069.7	100%	12,536.6	12,536.4	100%	7,899.7	7,899.7	100%	8,321.1	8,321.1	100%	7,647.5	7,647.5	100%
	河川・港湾	218.8	46.7	21%	102.0	102.0	100%	71.3	54.9	77%	7.5	4.1	55%	1.8	0.0	0%	9.2	2.2	24%
	道路・まちづくり	317.1	222.1	70%	303.3	249.2	82%	163.6	136.2	83%	97.2	97.2	100%	73.2	55.9	76%	27.0	27.0	100%
	有明海再生・港湾	2.3	1.8	78%	0.0	0.0	0%	0.4	0.4	0%	2.6	2.6	100%	2.7	2.7	100%	9.9	9.9	100%
	小計	17,793.5	17,525.9	98%	15,437.8	15,383.7	100%	13,133.4	13,089.4	100%	8,389.1	8,385.7	100%	8,801.4	8,773.9	100%	7,964.4	7,955.3	100%
	市町	835.3	811.7	97%	564.4	511.5	91%	276.9	257.7	93%	362.7	276.8	76%	337.2	336.1	100%	274.2	263.3	96%
	計	18,628.8	18,337.6	98%	16,002.2	15,895.2	99%	13,410.3	13,347.1	100%	8,751.8	8,662.5	99%	9,138.6	9,110.0	100%	8,238.6	8,218.6	100%
合計	20,919.4	19,705.4	94%	18,639.3	17,673.8	95%	15,363.6	14,749.9	96%	12,113.0	10,138.0	84%	11,393.6	10,727.1	94%	9,898.0	9,268.6	94%	

林業課調べ

(7)市町発注の公共施設・公共工事における木材利用実績

単位: m³

農林事務所	市町名	区分	H25年度			H26年度			H27年度			H28年度			H29年度			H30年度			
			木材 使用量	うち 県産 木材 使用量	県産 木材率	木材 使用量	うち 県産 木材 使用量	県産 木材率	木材 使用量	うち 県産 木材 使用量	県産 木材率	木材 使用量	うち 県産 木材 使用量	県産 木材率	木材 使用量	うち 県産 木材 使用量	県産 木材率	木材 使用量	うち 県産 木材 使用量	県産 木材率	
東部	鳥栖市	公共施設	11.1	2.7	24%	5.1	2.9	57%	5.2	5.2	100%	6.6	0.0	0%	4.9	0.0	0%	0.1	0.0	0%	
		公共工事																			
	基山町	公共施設	10.3	10.3	100%				120.0	0.0	0%	11.9	0.0	0%	119.2	41.8	35%				
		公共工事				3.0	0.9	30%	5.2	5.2	100%										
	上峰町	公共施設																			
		公共工事																			
	みやき町	公共施設	191.6	95.0	50%							7.2	0.0	0%	67.6	0.2	0%	27.1	0.0	0%	
		公共工事										45.7	0.0	0%	14.1	14.1	100%				
	神埼市	公共施設	14.2	5.3	37%										35.5	34.6	97%				
		公共工事	270.8	270.6	100%	118.0	118.0	100%	94.2	94.2	100%	22.4	15.5	69%	188.8	188.1	100%	114.9	114.9	100%	
吉野ヶ里町	公共施設	61.1	39.2	64%							72.0	72.0	100%	82.6	0.0	0%					
	公共工事	0.2	0.2	100%																	
佐賀中部	佐賀市	公共施設	681.3	478.9	70%	1,229.2	874.6	71%	853.3	764.7	90%	1,306.7	1,162.4	89%	904.0	846.0	94%	1,055.2	957.8	91%	
		公共工事	388.5	388.5	100%	243.5	243.5	100%	91.0	91.0	100%	187.8	175.0	93%	83.1	82.9	100%	64.5	64.5	100%	
	多久市	公共施設										6.1	4.3	70%				0.3	0.2	67%	
		公共工事	0.1	0.1	100%																
	小城市	公共施設	94.9	61.9	65%	2.6	2.0	77%				1,431.7	0.0	0%	2.9	2.9	100%	95.9	10.1	11%	
		公共工事	81.3	72.9	90%	43.1	35.1	81%	31.5	26.1	83%	20.7	15.3	74%	14.6	14.6	100%	27.8	27.8	100%	
唐津	唐津市	公共施設	139.4	130.4	94%							231.5	83.9	36%	243.9	111.0	46%	174.8	25.7	15%	
		公共工事	0.3	0.3	100%	7.5	7.5	100%				7.2	7.2	100%							
	玄海町	公共施設																			
		公共工事																			
伊万里	伊万里市	公共施設	5.0	5.0	100%	38.0	0.0	0%							60.3	28.4	47%	3.1	0.0	0%	
		公共工事				19.9	0.0	0%	13.8	0.0	0%	9.0	0.0	0%				10.9	0.0	0%	
	有田町	公共施設				224.7	168.7	75%							322.6	322.6	100%				
		公共工事																			
杵藤(旧武雄)	武雄市	公共施設	382.4	168.3	44%	263.9	83.0	31%	255.2	108.0	42%	72.3	72.3	100%	265.5	135.7	51%	53.7	0.0	0%	
		公共工事																			
	大町町	公共施設	111.0	0.0	0%																
		公共工事																			
	江北町	公共施設																			
		公共工事	13.9	13.9	100%	81.7	81.7	100%				8.6	8.6	100%							
	白石町	公共施設																			
		公共工事	80.3	65.3	81%	47.7	25.7	54%	41.2	41.2	100%	62.9	62.9	100%	36.6	36.4	99%	56.1	56.1	100%	
杵藤(旧鹿島)	鹿島市	公共施設				197.0	72.9	37%	119.8	85.9	72%	9.9	9.9	100%	25.2	8.9	35%	7.4	0.0	0%	
		公共工事																			
	嬉野市	公共施設	12.0	0.0	0%							9.1	9.1	100%	54.5	54.5	100%	166.0	0.0	0%	
		公共工事																			
	太良町	公共施設	59.4	2.8	5%	156.7	134.4	86%										6.7	6.7	100%	
		公共工事																			
計	公共施設	1,773.7	999.8	56%	2,117.2	1,338.5	63%	1,353.5	963.8	71%	3,165.0	1,413.9	45%	2,188.7	1,586.6	72%	1,590.3	1,000.5	63%		
	公共工事	835.4	811.8	97%	564.4	512.4	91%	276.9	257.7	93%	364.3	284.5	78%	337.2	336.1	100%	274.2	263.3	96%		
	計	2,609.1	1,811.6	69%	2,681.6	1,850.9	69%	1,630.4	1,221.5	75%	3,529.3	1,698.4	48%	2,525.9	1,922.7	76%	1,864.5	1,263.8	68%		

県林業課調へ

(8)-1 森林整備加速化・林業再生事業（木造施設整備）における木材利用実績（平成21～23年度）

(単位：㎡)

市町名	H21(実績)					H22(実績)					H23(実績)					備考
	施設名	整備内容	延床面積	木材使用量(金庫)	うち県産木材	施設名	整備内容	延床面積	木材使用量(金庫)	うち県産木材	施設名	整備内容	延床面積	木材使用量(金庫)	うち県産木材	
佐賀市	川上コミュニティーセンター	新設	350.0	84.4	46.6	ミツツリ 光法公民館	新設	104.0	22.9	18.5	川副公民館	新設	694.7	173.5	156.3	
	坂井公民館	"	143.7	42.0	33.4	リソウゴウ 厘外西公民館	"	125.5	33.6	18.5	東高木公民館	"	193.3	51.8	42.3	
	コンシヨウ 西名公民館	"	74.9	14.5	11.4	カミクロー 上九郎公民館	"	99.4	24.0	14.8	田中公民館	"	160.7	38.3	28.9	
						イテノキ 榎木公民館	"	111.3	21.4	11.8	鍛冶屋公民館	"	86.1	22.7	18.2	
						大橋公民館	"	87.5	18.9	11.7	下無津呂公民館	"	178.8	41.2	30.7	
						ダイチゴクラ 駄市川原公民館	"	182.2	30.0	26.7	下淵公民館	"	152.4	39.8	39.8	
						槽田公民館(補)	"	128.7	42.0	34.7						
						古賀公民館(補)	"	88.4	23.2	12.9						
					相応上公民館(補)	"	76.6	22.8	18.5							
	小計	(3)	568.6	140.9	91.4	小計	(9)	1,003.6	238.8	168.1	小計	(6)	1,466.0	367.3	316.2	
多久市											さくらんぼ保育園	新設	323.8	105.8	72.8	
	小計					小計				小計	(1)	323.8	105.8	72.8		
神崎市						ひしのみ (西部小学校)(繰)	新設	118.0	29.0	19.4						
						じょうばる (中部小学校)(繰)	"	115.8	24.6	17.1						
						新樹クラブ・ せんだんクラブ(補)	"	262.3	102.8	77.8						
						若菜クラブ(補)	"	138.0	35.5	20.4						
						山王クラブ(補)	"	131.3	32.0	19.2						
	小計				小計	(5)	765.4	223.9	153.9	小計						
小城市	堀江地区公民館	新設	93.6	22.8	14.6	平原公民館	新設	99.0	19.7	11.7	西戸崎公民館	新設	188.1	48.9	32.8	
						萩ノ町公民館	"	137.2	34.1	21.4						
						畑田公民館(補)	"	168.9	42.7	22.6						
	小計	(1)	93.6	22.8	14.6	小計	(3)	405.1	96.5	55.7	小計	(1)	188.1	48.9	32.8	
鳥栖市											水屋町公民館	新設	110.1	36.4	29.5	
	小計	(0)	0.0	0.0	0.0	小計				小計	(1)	110.1	36.4	29.5		
基山町	ひまわり教室 (基山小学校)	内装 木質	222.0	3.3	3.3											
	小計	(1)	222.0	3.3	3.3	小計				小計						
唐津市						伊岐佐上中公民館	内装 木質化	63.0	2.7	2.7	田頭消防ポンプ 格納庫	新設	65.0	14.5	9.2	
											佐里上公民館	"	183.8	34.5	20.6	
											呉服町公民館	内装 木質化	42.9	4.9	4.9	
	小計				小計	(1)	63.0	2.7	2.7	小計	(3)	291.7	53.9	34.7		
伊万里市	内の馬場公民館	新設	163.7	44.8	32.2	脇野公民館	新設	160.7	24.8	24.4	古子公民館	新設	110.0	36.0	19.7	
	東山代分団第二部 消防格納庫	"	52.3	10.0	5.7	浦公民館	"	369.5	96.3	63.8	内野公民館	"	225.3	44.5	32.0	
						浦消防格納庫	"	56.0	12.6	10.5	浦川内公民館	"	135.9	51.8	34.8	
						南ヶ丘消防格納庫	"	59.6	10.0	7.2						
						川内野公民館	内装 木質化	113.7	5.5	5.5						
						白野公民館(補)	"	314.0	14.6	14.6						
	小計	(2)	216.0	54.8	37.9	小計	(6)	1,073.5	163.8	126.0	小計	(3)	471.2	132.3	86.5	
有田町						トシヤク 戸勺公民館	新設	250.9	74.0	71.0						
	小計					小計	(1)	250.9	74.0	71.0	小計					
武雄市						下村公民館(補)	新設	155.7	42.8	32.0	二俣公民館	新設	143.5	34.1	27.6	
											オドリセ 踊瀬公民館	"	196.7	49.3	28.2	
	小計					小計	(1)	155.7	42.8	32.0	小計	(2)	340.2	83.4	55.8	
白石町	学童保育施設 (六角小学校)	新設	106.0	29.3	18.6	陶芸館(陶芸施設)	新設	54.6	11.0	9.8						
						小島区公民館(補)	"	115.7	21.5	18.6						
	小計	(1)	106.0	29.3	18.6	小計	(2)	170.3	32.5	28.4	小計					
鹿島市	トイマル 土井丸公民館	新設	143.1	33.1	27.0	オウゴウラ 母ヶ浦公民館	新設	216.1	51.5	40.2	久保山公民館	新設	167.9	42.4	33.0	
	湯ノ峰公民館	"	214.3	42.6	28.3						大村方公民館	"	216.7	54.2	36.4	
											嘉瀬浦公民館	増築	14.4	4.8	4.4	
						八宿公民館	設計		0.0	0.0	八宿公民館	内装 木質化	186.2	6.7	6.7	
	小計	(2)	357.4	75.7	55.3	小計	(1)	216.1	51.5	40.2	小計	(4)	585.2	108.1	80.5	
嬉野市						冬野公民館(補)	新設	122.8	27.2	17.4	五町田公民館	新設	300.0	65.1	45.2	
						下不動公民館(補)	"	142.4	33.7	23.8						
						山本川内公民館(補)	内装 木質化	49.2	1.3	0.8						
	小計				小計	(3)	314.4	62.2	42.0	小計	(1)	300.0	65.1	45.2		
全体	H21 合計	(10)	1,563.6	326.8	221.1	H22 合計	(32)	4,418.0	988.7	720.0	H23 合計	(22)	4,076.3	1,001.2	754.0	64箇所

(8)-2 森林整備加速化・林業再生事業（木造施設整備）における木材利用実績（平成24～26年度）

（単位：㎡）

市町名	H24（実績）					H25（実績）					H26（実績）					備考
	施設名	整備内容	延床面積	木材使用量 （全体）	うち 県産木材	施設名	整備内容	延床面積	木材使用量 （全体）	うち 県産木材	施設名	整備内容	延床面積	木材使用量 （全体）	うち 県産木材	
佐賀市						認定こども園和保育園	内装 木質化	324.9	5.9	5.9	児童デイサービス 「あおぞら」	新設	134.4	35.7	33.6	
						もろどみ一番館	新設	195.9	51.6	40.2	新栄公民館	新設	649.0	130.6	112.7	
						神野公民館	内装 木質化	615.3	14.9	14.9						
						春日北コミュニティセンター	新設	531.5	165.3	107.5						
						健康運動センターカカオ場管理施設	新設	431.8	94.6	69.2						
						小計	(5)	2,099.4	332.3	237.7	小計	(2)	783.4	166.3	146.3	
吉野ヶ里町						グループホーム石動	新設	283.2	61.1	39.2						
						小計	(1)	283.2	61.1	39.2						
唐津市											地域共生ステーション 「ぬくもいホーム」	新設	367.7	76.3	60.8	
						小計	(1)	0.0	0.0	0.0	小計	(1)	367.7	76.3	60.8	
有田町						有田町統合保育園	新設	947.8	216.7	168.7						
						小計	(1)	947.8	216.7	168.7						
武雄市	武内公民館	新設	685.4	175.8	154.0	こども図書館 「さくら館」	新設	239.3	72.5	51.9	橘公民館	新設	629.0	169.0	108.0	
						武雄中学校武道場	新設	485.7	119.9	65.0						
	小計	(1)	685.4	175.8	154.0	小計	(2)	725.0	192.4	116.9	小計	(1)				
大町町											地域共生ステーション 「すみれ園」	新設	485.0	114.4	66.7	
						小計	(1)	485.0	114.4	66.7	小計	(1)	485.0	114.4	66.7	
鹿島市											鹿島福祉作業所	新設	467.9	103.9	85.9	
						小計	(1)	467.9	103.9	85.9	小計	(1)	467.9	103.9	85.9	
太良町						太良町特産品振興施設	新設	264.2	34.1	19.7						
						小計	(1)	264.2	34.1	19.7						
全体	H24 合計	(1)	685.4	175.8	154.0	H25 合計	(10)	4,319.6	836.6	582.2	H26 合計	(6)	2,104.0	460.9	359.7	17箇所

(8)-3 森林整備加速化・林業再生事業（木造施設整備）における木材利用実績（平成27～28年度）

（単位：㎡）

市町名	H27（実績）					H28（実績）				
	施設名	整備内容	延床面積	木材使用量 （全体）	うち 県産木材	施設名	整備内容	延床面積	木材使用量 （全体）	うち 県産木材
佐賀市						久保泉公民館	新設	554.0	140.1	115.0
						松梅公民館	新設	605.0	130.0	122.7
						小計	(2)	1,159.0	270.1	237.7
全体	H27 合計					H28 合計	(2)	1,159.0	270.1	237.7

H28 H29 繰越含む

3 木材工業

(1) 製材業（規模別工場数）

単位：工場数、割合：%

年次		24年	25年	26年	27年	28年	(H29から出力区分変更)	29年	30年
佐賀	計	60	59	56	53	51	計	49	49
		100.0	100.0	100.0	100.0	100.0		100	100
	7.5K.W以上 ~ 22.5K.W未満	10	11	11	11	10	7.5K.W以上 ~ 75.0K.W未満	37	37
	22.5'' ~ 37.5''	16.7	18.6	19.6	20.8	19.6	75.0'' ~ 300.0''	75.5	75.5
	37.5'' ~ 75.0''	17	16	16	16	15	300.0K.W以上	9	9
	75.0'' ~ 150.0''	28.3	27.1	28.6	30.2	29.4		18.4	18.4
	150.0'' ~ 150K.W以上	18	16	15	12	14		3	3
		30.0	27.1	26.8	22.6	27.5	1000.0 K.W以上	6.1	6.1
	9	10	8	7	6		1	1	
	15.0	16.9	14.3	13.2	11.8		2.0	2.0	
	6	6	6	7	6				
	10.0	10.2	10.7	13.2	11.8				
全国	計	5,927	5,690	5,469	5,206	4,934	計	4,814	4,582
		100.0	100.0	100.0	100.0	100.0		100.0	100.0
	7.5K.W以上 ~ 22.5K.W未満	716	716	692	635	619	7.5K.W以上 ~ 75.0K.W未満	2,924	2,750
	22.5'' ~ 37.5''	12.1	12.6	12.7	12.2	12.5	75.0'' ~ 300.0''	60.7	60.0
	37.5'' ~ 75.0''	1,195	1,140	1,079	1,033	953	300.0K.W以上	1,466	1,405
	75.0'' ~ 150.0''	20.2	20.0	19.7	19.8	19.3		30.5	30.7
	150.0'' ~ 150K.W以上	1,891	1,759	1,684	1,571	1,458		424	427
		31.9	30.9	30.8	30.2	29.6	1000.0 K.W以上	8.8	9.3
	1,082	1,039	990	959	918		71	71	
	18.3	18.3	18.1	18.4	18.6		1.5	1.5	
	1,043	1,036	1,024	1,008	986				
	17.6	18.2	18.7	19.4	20.0				

農林水産省「木材統計」

(2) 製材業（規模別出力数）

単位：KW（割合％）

年次		23年	24年	25年	26年	27年	28年	(29年から出力区分変更)	29年
佐	計	6,047	6,028	6,093	5,808	5,640	5,396	計	5,247.1
		100.0	100.0	100.0	100.0	100.0	100.0		100.0
	7.5K.W以上 ～ 22.5K.W未満	-	193	211	195	194	164	7.5K.W以上 ～ 75.0K.W未満	1,256
	22.5"～ 37.5"	601	505	480	475	475	432	75.0"～ 300.0"	23.9
	37.5"～ 75.0"	-	8.4	7.9	8.2	8.4	8.0		1,216
	75.0"～ 150.0"	972	976	884	839	647	751	300K.W以上	23.2
	150.0"～ 300.0"	-	16.2	14.5	14.4	11.5	13.9		2,775
	300.0"～ 1000.0K.W以上	971	971	1,135	917	741	666		52.9
	1000.0K.W以上	-	16.1	18.6	15.8	13.1	12.3		-
	150 K.W以上	833	3,383	3,383	3,383	3,583	3,383		
	-	56.1	55.5	58.2	63.5	62.7			
従業員数(人)	235	254	241	242	238	240			
全	計	692,565	675,185	669,115	654,943	652,696	623,486	計	632,385
		100.0	100.0	100.0	100.0	100.0	100		100.0
	7.5K.W以上 ～ 22.5K.W未満	12,520	11,822	11,932	11,601	10,154	10,140	7.5K.W以上 ～ 75.0K.W未満	109,725
	22.5"～ 37.5"	38,258	35,237	34,451	32,549	30,707	28,558	75.0"～ 300.0"	17.4
	37.5"～ 75.0"	5.5	5.2	5.1	5.0	4.7	4.6		208,080
	75.0"～ 150.0"	103,318	95,652	90,936	87,421	83,863	76,278	300K.W以上	32.9
	150.0"～ 1000.0K.W以上	14.9	14.2	13.6	13.3	12.8	12.2		314,580
	1000.0K.W以上	113,076	108,765	106,432	100,124	98,566	94,025		49.7
	1000.0K.W以上	16.3	16.1	15.9	15.3	15.1	15.1		144,372
	150 K.W以上	425,393	423,709	425,364	423,248	429,407	414,486		22.8
	61.4	62.8	63.6	64.6	65.8	66.5			
従業員数(人)	32,482	31,638	31,124	30,323	29,110	28,057			

(注) 7.5K.W未満の工場は除く。

農林水産省「木材需給報告書」

(3) 製材業の動向

(単位 工場数：工場、出力数：kw、量：千m³)

	23年	24年	25年	26年	27年	28年	29年
製材工場数							
佐賀	67	60	59	56	53	51	49
全国	6,242	5,927	5,690	5,469	5,206	4,934	4,814
製材用動力の出力数							
佐賀	6,047	6,028	6,093	5,808	5,640	5,396	5,247
全国	692,565	675,185	669,115	654,943	652,696	623,486	632,385
製材用素材入荷量							
佐賀	115	112	130	177	134	154	
全国	16,426	16,247	17,271	16,661	16,182	16,590	16,802
製材用素材消費量							
佐賀	115	111	129	179	120	163	181
全国	16,150	16,125	17,321	16,630	16,111	16,478	16,861
製材品生産量							
佐賀	72	68	79	111	74	99	105
全国	9,183	9,338	9,988	9,587	8,962	9,301	9,287
製材品出荷量							
佐賀	69	68	76	111	74	99	106
全国	9,434	9,302	10,088	9,481	9,196	10,044	9,457

農林水産省「木材統計」、「製材統計」

(4) チップ工場の動向

工場数		単位：工場数 工場、指数 %						
	22年	23年	24年	25年	26年	27年	28年	29年
佐賀	4	5	6	6	6	7	6	6
全国	1,578	1,545	1,536	1,510	1,455	1,424	1,393	1,364

農林水産省「木材需給報告書」

(5) 木材チップ生産量

生産量		単位：千m ³ 、割合%						
	22年	23年	24年	25年	26年	27年	28年	29年
佐賀	38	26	×	×	×	54	60	66
全国	10,812	11,266	10,812	12,904	11,688	11,492	11,652	11,908

農林水産省「木材需給報告書」

統計数字はt(ト)表示となったため、「指標：0.5」で割り戻している。
 指標0.5の根拠
 気乾比重：針葉樹0.38、広葉樹0.61
 比率：針葉樹1：広葉樹1

(6) 合単板工場数

単位：工場数 工場

年次	計	単板のみ	普通合板のみ (A)	普通合板と特殊合板 (B)	特殊合板のみ (C)	普通合板 (A)+(B)	特殊合板 (B)+(C)
6	4	-	1	1	2	2	3
7	4	-	1	-	3	1	3
8	4	-	1	-	3	1	3
9	4	-	1	-	3	1	3
10	3	-	-	-	3	-	3
11	3	-	-	-	3	-	3
12	3	-	-	1	2	1	3
13	3	-	-	1	2	1	3
14	1	-	-	-	1	-	1
15	1	-	-	-	1	-	1
16	1	-	-	-	1	-	1
17	1	-	-	-	1	-	1
18	1	-	-	-	1	-	1

平成12年まで：農林水産省「木材需給報告書」

平成13年以降：九州農政局佐賀統計・情報センター調べ

(7) 素材入荷量及び生産量

単位：入荷量 千 m^3 、生産量 千 m^2 (H9まで)、 m^3 (H10以降)

年次	普通合板						特殊合板 生産量
	素材入荷量			生産量(実面積)			
	計	外材	国産材	計	外材合板	国産材合板	
6	59	59	0	10,012	10,012	-	5,085
7	28	28	0	1,486	1,486	-	4,724
8	30	30	0	1,484	1,484	-	4,720
9	25	25	0	1,407	1,407	-	5,109
10	0 (0)	0 (0)	0 (0)	- (-)	- (-)	- (-)	25,484 (4,161)
11	0 (0)	0 (0)	0 (0)	- (-)	- (-)	- (-)	22,902 (3,705)
12	0 (0)	0 (0)	0 (0)	- (-)	- (-)	- (-)	10,752 (2,560)
13	/	/	/	/	/	/	7,902 (2,335)

平成10年から合板生産量の単位は m^3 。()内は面積換算推定値。

平成12年まで：農林水産省「木材需給報告書」

平成13年以降：九州農政局佐賀統計・情報センター調べ

(8) 普通合板，特殊合板の種類別製造量

単位：千㎡、m³

年次	普通合板					特殊合板				
	計	3mm 未満	3～ 6mm	6～ 12mm	12mm 以上	計	化粧 合板	プリント 合板	塗装 合板	その他 合板
元	28,680	25,373	1,598	1,260	449	3,481	0	3,466	0	15
2	26,527	23,809	1,549	723	446	3,346	0	3,344	0	2
3	25,943	23,044	1,375	1,504	20	3,792	0	3,787	0	5
4	20,010	16,988	205	2,816	1	3,763	0	3,760	0	3
5	15,598	12,510	12	3,067	9	4,281	0	3,078	1,197	6
6	10,012	8,459	0	1,551	2	5,085	0	2,982	2,097	6
7	1,486	0	0	1,486	0	4,724	0	2,307	2,411	6
8	1,484	0	0	1,484	0	4,720	10	2,558	2,152	0
9	1,407	0	0	1,407	0	5,109	12	2,749	2,348	0
10	0 (0)	0 (0)	0 (0)	0 (0)	0 (0)	25,484 (4,161)	27 (4)	5,830 (2,449)	19,627 (1,708)	0 (0)
11	0 (0)	0 (0)	0 (0)	0 (0)	0 (0)	22,902 (3,705)	26 (3)	5,146 (2,161)	17,730 (1,541)	0 (0)
12	0 (0)	0 (0)	0 (0)	0 (0)	0 (0)	10,752 (2,560)	19 (3)	4,875 (2,047)	5,858 (510)	0 (0)
13						7,902 (2,335)	8 (1)	4,948 (2,078)	2,946 (256)	0 (0)

平成10年から製造量の単位はm³ ()内は面積換算値

県林業課調べ

4 県森連木材共販所出来値

スギ

長さ(m)		6.0			4.0						
径級(cm)		16~18	20 上	30 上	7 下	8~10	11~13	14	16~18	20~24	26 上
23 年度	高	15,900	-	-	-	-	-	-	-	12,400	12,800
	中	14,100	14,400	-	100	9,000	9,800	9,700	9,800	11,200	11,700
	安	12,800	-	-	-	9,000	9,000	8,500	8,700	10,100	10,800
24 年度	高	-	-	-	-	-	-	-	9,800	12,000	12,800
	中	-	-	-	100	8,700	11,000	8,800	9,400	10,500	11,300
	安	-	-	-	-	9,200	10,900	7,200	8,700	9,600	10,200
25 年度	高	18,000	-	-	-	-	13,000	-	15,100	12,700	-
	中	16,700	15,400	-	120	10,200	12,000	10,000	10,900	11,800	-
	安	14,300	13,500	-	-	9,500	-	-	10,300	11,000	-
26 年度	高	-	-	-	-	-	-	-	-	13,300	-
	中	17,800	-	-	120	10,500	12,300	10,900	11,500	12,000	-
	安	14,200	-	-	-	8,100	9,100	9,000	10,800	11,200	-
27 年度	高	-	-	-	-	-	-	-	-	12,400	-
	中	-	-	-	-	10,100	13,300	10,600	10,500	11,100	-
	安	-	-	-	-	9,200	-	-	9,800	10,200	-
28 年度	高	-	-	-	-	-	-	-	-	13,300	-
	中	18,200	18,700	-	-	10,700	13,500	10,400	10,800	11,300	-
	安	15,700	-	-	-	10,000	-	10,800	10,600	10,400	-
29 年度	高	-	-	-	-	-	-	-	12,500	13,000	13,100
	中	18,000	18,000	-	132	10,600	12,500	12,800	11,500	11,600	11,800
	安	17,500	-	-	-	10,800	10,800	11,300	11,000	11,400	11,200

長さ(m)		6.0			4.0						
径級(cm)		16~18	20 上	7 下	8~9	10~11	12~13	14	16~18	20~22	24~28
30 年度	高	18,600	-	-	-	-	-	14,000	13,100	13,000	12,800
	中	17,900	-	150	11,400	11,300	13,500	11,700	12,100	12,000	12,100
	安	18,200	-	-	-	10,700	-	11,700	11,600	11,500	11,500

ヒノキ

長さ(m)		6.0			4.0						
径級(cm)		16~18	20~22	9~11	12~13	14~16	18~22	24~28	30 上		
23 年度	高	-	-	-	-	19,000	-	15,100	29,800		
	中	-	-	8,600	10,500	16,900	17,100	15,300	19,400		
	安	-	-	-	-	16,500	16,500	13,700	15,500		
24 年度	高	-	-	-	-	18,000	19,100	15,700	34,700		
	中	-	-	8,200	10,500	15,800	15,000	14,200	16,600		
	安	-	-	7,400	5,000	14,600	13,700	13,200	14,000		
25 年度	高	-	-	-	17,500	26,100	23,900	22,400	23,900		
	中	18,500	16,600	9,600	12,000	21,400	19,100	16,700	17,900		
	安	16,500	-	-	-	19,400	18,900	14,900	15,300		
26 年度	高	-	-	-	-	-	18,100	15,900	19,700		
	中	14,600	15,000	11,200	12,400	15,400	16,000	13,600	14,000		
	安	13,100	-	8,400	9,000	15,000	14,300	12,600	13,400		
27 年度	高	-	-	-	-	-	-	18,300	30,000		
	中	16,100	-	10,200	13,300	15,300	15,100	13,500	14,200		
	安	-	-	9,100	-	14,100	15,000	12,000	12,600		
28 年度	高	-	-	-	-	16,600	18,000	25,000	16,500		
	中	18,800	-	12,200	13,500	15,300	15,100	14,600	14,700		
	安	16,000	-	-	-	14,500	14,400	14,200	-		
29 年度	高	-	-	-	-	17,000	17,000	-	-		
	中	20,000	-	11,100	13,500	16,200	15,600	15,500	16,000		
	安	-	-	8,700	13,300	-	16,000	14,700	-		

長さ(m)		6.0			4.0						
径級(cm)		16~18	20 上	8~11	12~13	14~16	18~22	24~28	30上		
30 年度	高	25,200	-	-	-	17,000	18,300	-	23,900		
	中	18,100	-	11,400	13,500	16,000	17,100	17,100	16,900		
	安	-	-	-	-	16,200	16,500	17,000	-		

単位：円 / m³ (ただし、7cm下、8cm下は円 / 本)

3.0						2.0			
8 下	12~13	14	16~18	20~22	24 上	8 下	9~13	14~22	24 上
-	-	-	12,700	12,800	12,100	-	-	-	-
43	7,800	8,500	11,400	11,400	11,000	-	-	4,500	5,700
-	8,600	7,700	10,400	10,700	9,700	-	-	-	-
-	-	-	11,100	10,300	11,300	-	-	-	5,800
40	7,100	7,300	9,800	9,800	10,100	-	-	2,800	5,100
-	-	5,000	8,700	9,100	9,600	-	-	2,000	3,600
-	-	-	13,400	-	13,200	-	-	14,000	6,800
40	8,700	8,500	11,300	10,900	10,200	-	-	4,600	5,400
-	8,500	-	10,400	9,600	8,500	-	-	-	4,500
-	-	-	13,200	-	13,100	-	-	-	6,500
40	9,000	10,300	11,800	11,500	11,400	-	-	5,000	5,800
-	8,300	8,200	10,900	11,000	9,600	-	-	2,500	5,000
-	-	-	12,400	11,500	-	-	-	-	-
-	9,000	9,600	10,800	9,900	9,700	-	-	6,000	6,800
-	6,000	7,400	10,100	9,700	6,700	-	-	4,500	4,500
-	-	-	12,500	13,100	-	-	-	-	-
-	8,800	9,300	10,800	10,600	9,800	-	-	6,000	6,800
-	-	8,000	9,900	9,800	8,200	-	-	4,500	4,500
-	-	-	13,100	-	-	-	-	-	-
48	9,700	9,900	11,800	11,350	10,400	-	-	6,400	6,800
-	9,400	8,800	10,600	10,300	8,600	-	-	-	-

	3.0							2.0	
30上	8 下	9~10	11~13	14	16~18	20~22	24上	14~22	24 上
13,300	-	-	-	-	13,600	12,900	12,200	-	-
11,900	47	8,500	9,800	11,200	12,200	11,800	11,000	6,800	7,600
11,500	-	-	-	-	11,900	11,600	11,400	6,300	7,200

佐賀県森連木材共販所出来値表

単位：円 / m³ ただし、8cm下は円 / 本

3.0						2.0			
9~11	12~13	14~16	18~22	24~28	30 上	8 下	9~13	14~22	24 上
-	-	-	-	-	-	-	-	12,000	-
-	7,100	11,500	12,800	14,100	-	-	-	-	7,000
-	-	9,100	10,300	12,300	-	-	-	-	-
-	-	-	-	18,000	-	-	-	-	12,000
-	6,500	9,600	11,500	11,200	-	-	-	3,000	6,200
-	-	7,400	8,900	11,100	-	-	-	-	4,300
-	-	-	-	-	-	-	-	-	12,100
-	9,500	14,000	14,100	14,800	-	-	-	4,500	7,600
-	7,400	10,000	12,200	10,500	-	-	-	-	6,000
-	-	-	-	-	-	-	-	-	-
7,300	7,800	11,000	11,300	11,900	-	-	-	5,000	7,100
-	-	9,000	-	11,300	-	-	-	-	-
-	-	-	-	-	-	-	-	-	-
7,500	7,500	10,800	10,600	12,400	-	-	-	4,500	6,900
7,500	7,500	8,200	10,500	8,000	-	-	-	4,500	4,500
-	-	-	-	-	-	-	-	-	9,000
8,000	8,000	11,300	11,000	11,700	-	-	-	5,600	7,300
-	7,900	-	-	-	-	-	-	-	5,700
-	-	-	-	-	-	-	-	-	9,000
8,900	9,500	11,900	11,900	12,100	-	-	-	6,500	6,800
8,200	-	-	11,300	-	-	-	-	6,600	6,300

3.0						2.0		
9~10	11~13	14~16	18~22	24上			14~22	24 上
9,300	9,400	12,200	12,300	14,200				9,400
7,300	7,800	12,300		11,400			7,400	9,100
								8,000

佐賀県森連木材共販所出来値表

林 業 技 術

1 林業試験場の取組

(1) 試験研究

(H31年4月1日現在)

課 題 名	新継 区分	予算 区分	期間	内 容
1 次世代スギ精英樹を活用した施業モデルの開発	新	その他	H31～R4	佐賀県独自で開発した次世代スギ精英樹の普及を円滑に進めるため、次世代スギ精英樹の特性を生かすための立地の特性を評価するとともに、立地に応じた施業モデルを提示する。
2 クリーク杭木の耐久性向上に関する研究	新	県単	H31～R5	クリーク木柵工に使用するスギ間伐材に対し、各種の耐久性向上処理を施すことにより、木柵工の耐用年数の向上を図る。
3 コンテナ苗等を活用した低コスト造林技術の開発	継	県単	H26～R2	低コスト林業の実現に向けて、コンテナ苗等の最適な規格・育苗方法を検討する。次世代スギ精英樹の現地実証試験及び採穂園造成のための苗の育成を行う。
4 新たな特用林産物に関する研究	継	県単	H25～R1	アラゲキクラゲや山菜等、県内であり生産・流通されていない特用林産物の効率的な生産技術の開発や普及方法の検討を行う。
5 スギ雄花着花特性検査の高度化(育種場委託)	継	委託	H29～R3	スギの雄花着花性調査の高度化のため、目視による着花性判定と、詳細な雄花数の計測値との整合性を調査する
6 佐賀県に適した早生樹の選定と利用(将来を見据えた新たな試験研究・開発事業)	継	県単	H30～R2	県内の地域特性を踏まえた早生樹の探索と、苗木生産・育林手法の検討を行う。

(2) 優良種苗関係事業

区 分	内 容 (H30年度実績)
1 採種源整備運営事業	採種・採穂園の改良 <ul style="list-style-type: none"> ・[大和町:スギ採種園] 樹形誘導 0.10ha ・[大和町:ヒノキ採種園] 樹形誘導 0.30ha ・[大和町:クロマツ採穂園] 樹形誘導 0.11ha
2 種子採種事業	スギ・ヒノキ・抵抗性マツの実生苗生産用の種子採取(売却量) <ul style="list-style-type: none"> ・スギ[0.6kg]、ヒノキ[11.5kg]、抵抗性アカマツ[0.5kg]、抵抗性クロマツ[0.0kg]
3 穂木採取事業	スギ・抵抗性クロマツの挿し木苗生産用の穂木採取 <ul style="list-style-type: none"> ・スギ[50,000本]、抵抗性クロマツ(虹青)[3,000本]
4 採種・採穂園育成管理事業(優良種苗確保事業)	採取・採穂園の伐採樹木残材運搬処理 <ul style="list-style-type: none"> ・[大和町:スギ・ヒノキ採種園] 伐採樹木残材運搬処理 24m³
5 採種・採穂園育成管理事業(県営林管理事業)	採種・採穂園の下刈、つる切り、施肥、樹形誘導 <ul style="list-style-type: none"> ・[大町町:スギ採穂園] 下刈 3.66ha(うち2.01ha2回刈り) ・[大町町:スギ採穂園] つる切り 1.65ha ・[大町町:スギ採穂園] 施肥 1.65ha、樹形誘導 1.02ha ・[大町町:抵抗性アカマツ採種園] 下刈 0.38ha ・[鎮西町:抵抗性クロマツ採種園] 下刈 0.98ha(2回刈り)

(3) 森林環境教育(体験学習)

年度	場内指導		出張指導		合 計	
	対象者数(人)	実施回数(回)	対象者数(人)	実施回数(回)	対象者数(人)	実施回数(回)
23	481	16	764	16	1,245	32
24	751	12	173	6	924	18
25	441	10	—	—	441	10
26	450	10	—	—	450	10
27	482	11	—	—	482	11
28	494	11	—	—	494	11
29	506	12	—	—	506	12
30	416	11	—	—	416	11

※ H25年度から出張指導については、公益財団法人さが緑の基金 緑化相談室において実施。

2 普及指導

(1) 林業技術現地適応化促進事業

年度	番号	課 題	場 所	面積	内 容
45	1	造林技術省力化	嬉野町	0.38ha	大穴、小穴別施肥
46	2	階段造林	富士町	1.00	スギ品種別施肥
47	3	ヒノキポット造林	脊振村	1.10	施肥、無施肥別成長比較
48	4	竹林施業改善	巖木町	0.60	施肥、無施肥別施業
"	5	"	相知町	0.10	施肥、無施肥別施業
"	6	"	太良町	0.90	施肥、無施肥別施業
49	7	良質材生産	富士町	0.30	枝打度合と成長
"	8	"	"	0.30	間伐度合と成長
50	9	"	太良町	0.30 0.30	直径別比較
51	10	"	脊振村	2.50	主索循環と搬出
52	11	クズの枯殺	嬉野町	0.30	手掘り、手刈、薬剤比較
53	12	スギ品種別施肥効果	相知町	0.34	184千円 品種別施肥（精英樹）
54	13	スギ品種別植栽	巖木町	0.08	188 " (")
55	14	"	伊万里市	0.14	188 " (")
56	15	"	太良町	0.17	190 " (")
57	16	未利用広葉樹（マテバシイ）のキノコ栽培	富士町	300本	原木接種，伏込
58	17	上場地区における未利用広葉樹（マテバシイ）による、シイタケ栽培技術	肥前町	300本	"
59	18	高度集約生産（密植による小丸太生産）技術	七山村	0.12ha	ha当り12,000本植及15,000本植え
60	19	複合経営作目としての有用植物の林床栽培技術	三瀬村	0.06	サカキ，ハラン等3,900本（個）
61	20	複層林施業のスギ耐陰性品種現地適応化	富士町	2.55	18品種，786本
62	21	松くい虫抵抗性と華松植栽	唐津市	0.07	ポット苗 600本
63	22	スギ直挿による複層林造成	富士町	0.20	5品種，608本
元	23	有用広葉樹造成	三瀬村	0.20	ホオノキ等 510本
2	24	国産材の需要開発（移動式組立タマネギ貯蔵庫作成）	武雄市	-	タマネギ貯蔵庫 4基
3	25	タラノキの林内栽培技術	三瀬村	0.10	タラノキ苗木 500本
4	26	作業路作設と木材の搬出	七山村	1.00	作業路 300m

年度	番号	課 題	場 所	面積	内 容
5	27	菌床シイタケ栽培技術	巖木町		ビニールハウス 1棟
6	28	ヒノキカワモグリガ防除技術	浜玉町	1.00	ライトアップ法・薬剤散布法
7	29	広葉樹林と造林技術	鹿島市	0.50	ケヤキ、イチイガシ造林
9	30	ムキタケ栽培の実証	富士町	-	ムキタケの菌床栽培
10	31	ムキタケ栽培の実用化	富士町	-	ムキタケの菌床栽培実用化

(2) 林業技術課題実証事業(昭和52年度～平成6年度)

年度	課 題	場 所	備 考
昭和52	木毛生産過程に於ける皮剥工程の改良 耕耘機利用による苗木掘取方法	武雄市永野 塩田町	
53	農耕用小型運搬車による間伐材の搬出 良質材生産過程に於ける枝打ちと施肥効果	巖木町鳥越 伊万里市大川町	
54	農耕用運搬車利用による間伐材の集材と搬出	富士町栗並	
55	モルル型式間伐材搬出機械の改良及び作業の体系化	嬉野町	
56	リモコンウインチによる間伐材の搬出	三瀬村	
57	県北地帯におけるワサビ栽培技術の実証	富士町上無津呂	
58	枝打用機械についての作業仕組技術の実証	伊万里市大川町	
59	育種苗生産(発根促進)技術の実証	武雄市若木町	
60	しいたけ夏出し栽培技術の実証	東松浦郡相知町	
61	移動式簡易炭化炉による製炭技術	武雄市若木町	
H5	菌床キノコ生産技術開発	東松浦郡巖木町	
H6	広葉樹の造林	鹿島市	片木山国有林(海の森)

(3) 林業後継者生産活動活性化事業(平成元年度～4年度)

年 度	課 題	内 容	場 所	備 考
元	ギンナン栽培技術	林床の活用による山菜等の栽培技術をもとにギンナン等の栽培技術の実証	塩田町 太良町	
2	海布丸太生産技術	集約林業における短伐期施業による高収益を目的とした育林技術の実証	武雄市	
3	林床栽培(ドクダミ)	林間の有効利用による薬草栽培技術の実証	鹿島市	
4	ヒノキの育苗生産(挿木)	優良ヒノキ材を目標とした優良苗生産技術の実証	伊万里市	

(4) 平成子ども記念の森整備事業

敬宮愛子内親王御誕生を記念するとともに、次代を担う子どもたちの森林の整備・保全の重要性についての理解促進と豊かな人格形成に資するため、佐賀県林業試験場内に「平成子ども記念の森」を整備した。

[新規整備]

年度	事業費(千円)		事業内容
H14	99,260 (事務費 含まず)	63,092	平成子ども記念の森学習館 木造平屋(1棟) 床面積 = 283m ² (86坪) 森の図書室、学びの部屋、資材庫、スタッフルーム、 便所、デッキ、学習展示品ほか
		36,168	樹木園内整理 面積 = 22,000m ² (うち整備面積 = 9,900m ²) ・落葉の森(イロハモミジなど) 3,800m ² ・どんぐりの森(アラカシなど) 2,600m ² ・マツボックリの森(テーダマツなど) 1,200m ² ・巨木の森(メタセコイアなど) 800m ² ・薬木ゾーン 1,500m ² その他施設 ・木道 (W=1.0m) 140m ・散策道 (W=2.0m) 332m ・駐車場 176m ²

[改修]

年度	事業費(千円)	事業内容
H25	13,013	樹木園整備 枝落し 50本、伐採 21本、樹木名板設置 333基 その他施設 木道改修等 L = 144m、デッキ改修 A = 36m ² など

(5) 林業改良指導職員配置状況

林業専門技術員【林業試験場】

(平成31年4月1日現在)

専門項目								計
造林	機能保全	林業機械	林業経営	特用林産	林産	普及方法	保護	
-	-	1	1	-	-	-		2名

林業改良指導員

(平成31年4月1日現在)

農林事務所名	勤務場所		職員数
佐賀中部	佐賀市八丁畷町8-1	T E L 0952-31-3284	3名
東 部	神崎市神埼町鶴3542	T E L 0952-55-9762	2名
唐 津	唐津市二夕子3-1-5	T E L 0955-73-1661	3名
伊万里	伊万里市新天町坂口122-4	T E L 0955-23-5171	1名
杵 藤	鹿島市大字納富分2643-1	T E L 0954-63-5116	2名
林業試験場	佐賀市大和町大字池上3408	T E L 0952-62-0054	1名
計			12名

林 野 の 保 全

1 治山

(1) 治山事業年度別・事業別実績 (H24～H30)

単位：千円

年度	平成24年度		平成25年度		平成26年度		平成27年度		平成28年度		平成29年度		平成30年度	
	箇所数	事業費	箇所数	事業費	箇所数	事業費	箇所数	事業費	箇所数	事業費	箇所数	事業費	箇所数	事業費
復旧治山	8	459,471	10	500,143	10	434,492	12	406,607	13	341,545	10	349,970	5	133,530
緊急予防治山	-	-	-	-	-	-	-	-	-	-	3	51,085	7	226,959
保安林改良	10	105,026	12	155,897	12	91,663	13	83,803	16	91,426	12	37,616	12	60,782
保育	10	25,255	8	27,203	8	20,837	6	15,093	6	23,426	5	9,694	4	6,318
保安林管理道整備	-	-	-	-	-	-	-	-	-	-	-	-	-	-
山地災害総合減災対策治山	-	-	-	-	-	-	-	-	-	-	-	-	-	-
林地荒廃防止	-	-	-	-	-	-	-	-	-	-	-	-	-	-
水源流域広域保全	-	-	-	-	-	-	-	-	-	-	-	-	-	-
水源森林再生対策*	1	67,588	1	132,449	1	158,022	4	71,888	-	-	-	-	-	-
水源の里保全緊急整備	-	-	-	-	-	-	-	-	-	-	-	-	1	5,420
生活環境保全林整備	-	-	-	-	-	-	-	-	-	-	-	-	-	-
自然環境保全林整備	-	-	-	-	-	-	-	-	-	-	-	-	-	-
環境防災林整備	-	-	-	-	-	-	-	-	-	-	-	-	-	-
海岸防災林造成	-	-	-	-	-	-	-	-	-	-	-	-	-	-
防風林造成	-	-	-	-	-	-	-	-	-	-	-	-	-	-
奥地保安林保全緊急対策	2	84,390	2	94,459	1	51,711	-	-	3	46,251	2	17,951	4	72,206
地すべり防止	3	254,553	4	300,933	3	126,084	2	158,096	3	214,731	4	225,397	3	173,104
森林水環境整備	-	-	-	-	-	-	-	-	-	-	-	-	-	-
土砂流出防止林造成	-	-	-	-	-	-	-	-	-	-	-	-	-	-
国有林野内補助治山	-	-	-	-	-	-	-	-	-	-	-	-	-	-
緊急治山事業	-	-	-	-	-	-	-	-	-	-	-	-	10	63,125
公共事業（補助）計	34	996,283	37	1,211,083	35	882,809	37	735,487	41	717,379	36	691,713	46	741,444
予防治山事業	下記の森林保全整備交付金（農山漁村）（地域自主）に含む													
保安林改良事業														
地域防災対策治山事業														
生活環境保全林整備事業														
森林保全整備交付金（農山漁村）	3	62,949	27	579,568	19	318,827	11	259,945	9	184,074	7	133,886	11	180,824
森林保全整備交付金（地域自主）	25	819,021	8	186,008	1	8,478	-	-	-	-	-	-	-	-
公共事業（交付金）計	28	881,970	35	765,576	20	327,305	11	259,945	9	184,074	7	133,886	11	180,824
公共事業 合計	62	1,878,253	72	1,976,658	55	1,210,114	48	995,432	50	901,453	43	825,599	57	922,268
林地荒廃防止施設災害復旧	-	-	-	-	-	-	-	-	-	-	-	-	-	-
溪流等県土保全緊急対策	9	284,839	8	203,940	7	112,666	14	340,911	19	288,600	18	299,693	11	131,514
県営治山（県営治山）	40	115,500	30	55,877	54	145,196	55	105,255	41	89,535	32	92,717	43	99,239
県営治山（災害復旧）	8	19,170	3	16,290	-	-	3	7,425	-	-	4	3,344	5	9,779
地すべり調査費	2	8,500	1	8,831	4	39,736	-	-	-	-	-	-	-	-
県単独事業計	59	428,009	42	284,937	65	297,597	72	453,591	60	378,135	54	395,754	59	240,532
林地崩壊防止	2	6,669	-	-	-	-	-	-	1	5,510	1	4,213	-	-
農林地崩壊防止	20	26,456	7	9,427	8	13,549	15	18,812	20	48,871	11	13,986	23	53,279
団体営事業計	22	33,125	7	9,427	8	13,549	15	18,812	21	54,381	12	18,199	23	53,279
合計	143	2,339,387	121	2,271,022	128	1,521,260	135	1,467,835	131	1,333,969	109	1,239,552	139	1,216,079

*水源流域広域保全是、旧水源森林総合整備、水源森林再生対策は、旧水源流域地域保全である

県森林整備課調べ

(2) - 1 平成30年度治山事業実績(県営)

単位:箇所,千円

事農 務所 名林	区分 市町村名	総 数		復旧治山		緊急予防治山		保安林改良						保 育	
		数 量	事業費	数 量	事業費	数 量	事業費	合計 +		林野庁予算		水産庁予算		数 量	事業費
								数 量	事業費	数 量	事業費	数 量	事業費		
佐 賀 中 部	佐賀市	2	24,433	0	0	1	22,309	1	2,124	1	2,124	0	0	0	0
	(佐賀市)	0	0					0	0						
	(大和町)	1	2,124					1	2,124	1	2,124				
	(富士町)	1	22,309			1	22,309	0	0						
	(三瀬村)	0	0					0	0						
	多久市	2	3,910					1	2,700	1	2,700			1	1,210
	小城市	3	51,069	2	48,423	0	0	1	2,646	1	2,646	0	0	0	0
	(小城町)	3	51,069	2	48,423			1	2,646	1	2,646				
	(三日月町)	0	0					0	0						
	(牛津町)	0	0					0	0						
計	7	79,412	2	48,423	1	22,309	3	7,470	3	7,470	0	0	1	1,210	
東 部	神埼市	2	6,000	0	0	0	0	1	0	1	6,000	0	0	0	0
	(脊振町)	2	6,000					1		1	6,000				
	吉野ヶ里町	0	0	0	0	1	21,939	0	0	0	0	0	0	0	0
	(三田川町)							0	0						
	(東脊振村)					1	21,939	0	0						
	鳥栖市	1	14,639			1	14,639	0	0						
	基山町							0	0						
	上峰町							0	0						
	みやき町	0	0	0	0	0	0	0	0	0	0	0	0	0	0
	(中原町)							0	0						
(北茂安町)							0	0							
計	3	20,639	0	0	2	36,578	1	0	1	6,000	0	0	0	0	
唐 津	唐津市	4	164,321	1	42,000	2	120,000	2	22,149	2	22,149	0	0	1	2,321
	(唐津市)	3	162,000	1	42,000	2	120,000	0	0						
	(浜玉町)							0	0						
	(七山村)							1	5,298	1	5,298				
	(厳木町)							1	16,851	1	16,851				
	(相知町)	1	2,321					0	0					1	2,321
	(北波多村)							0	0						
	(肥前町)							0	0						
	(鎮西町)							0	0						
	(呼子町)							0	0						
玄海町							0	0							
計	4	164,321	1	42,000	2	120,000	2	22,149	2	22,149	0	0	1	2,321	
伊 万 里	伊万里市													1	987
	有田町	0	0	0	0			0	0						
	(有田町)	0	0					0	0						
	(西有田町)							0	0						
計	0	0	0	0	0	0	0	0	0	0	0	0	1	987	
杵 藤	武雄市			0	0	1	30,000	1	0	1	5,763	0	0	0	0
	(武雄市)					1	30,000	1		1	5,763				
	(山内町)							0							
	(北方町)							0							
	大町町							0							
	江北町							0							
	白石町							0	0						
	(白石町)							0	0						
	(有明町)							0	0						
	鹿島市			2	40,472	1	8,571	2	10,053	2	10,053				
嬉野市							3	8,672	3	8,672					
(塩田町)							1	3,069	1	3,069					
(嬉野町)							2	5,603	2	5,603					
太良町							0	0					1	1,800	
計	0	0	2	40,472	2	38,571	3	10,053	6	24,488	0	0	1	1,800	
合 計	14	264,372	5	130,895	7	217,458	9	39,672	12	60,107	0	0	4	6,318	

農務所名	区分 市町村名	保安林管理道		山地災害総合 減災対策治山		林地荒廃防止		水源森林 再生対策*		水源流域 広域保全*		水源の里保全 緊急整備		自然環境 保全治山		環境防災林 整備	
		数量	事業費	数量	事業費	数量	事業費	数量	事業費	数量	事業費	数量	事業費	数量	事業費	数量	事業費
佐賀中部	佐賀市																
	(佐賀市)																
	(大和町)																
	(富士町)																
	(三瀬村)																
	多久市																
	小城市																
	(小城市)																
	(三日月町)																
	(牛津町)																
計																	
東部	神埼市																
	(神埼町)																
	(脊振町)																
	吉野ヶ里町																
	(三田川町)																
	(東脊振村)																
	鳥栖市																
	基山町																
	上峰町																
	みやき町																
(中原町)																	
(北茂安町)																	
計																	
唐津	唐津市																
	(唐津市)																
	(浜玉町)																
	(七山村)																
	(蔵木町)																
	(相知町)																
	(北波多村)																
	(肥前町)																
	(鎮西町)																
	(呼子町)																
玄海町																	
計																	
伊万里	伊万里市											1	5,420				
	有田町																
	(有田町)																
	(西有田町)																
計											1	5,420					
杵藤	武雄市																
	(武雄市)																
	(山内町)																
	(北方町)																
	大町町																
	江北町																
	白石町																
	(白石町)																
	(有明町)																
	鹿島市																
嬉野市																	
(塩田町)																	
(嬉野町)																	
太良町																	
計																	
合計												1	5,420				

*水源流域広域保全是、旧水源森林総合整備、水源森林再生対策は、旧水源流域地域保全である

事業所名	区分 市町村名	海岸防災林造成		防風林造成		奥地保安林保全緊急対策						地すべり防止(山腹)		土砂流出防止林造成		災害関連緊急治山		
		数量	事業費	数量	事業費	合計 +		林野庁予算		水産庁予算		数量	事業費	数量	事業費	数量	事業費	
						数量	事業費	数量	事業費	数量	事業費							
佐賀中部	佐賀市																2	18,722
	(佐賀市)																	
	(大和町)																	
	(富士町)																2	18,722
	(三瀬村)																	
	多久市											1	103,211					
	小城市																	
	(小城市)																	
	(三日月町)																	
	(牛津町)																	
計	0	0	0	0	0	0	0	0	0	0	1	103,211	0	0	0	2	18,722	
東部	神埼市	0	0	0	0													
	(脊振町)																	
	吉野ヶ里町																	
	(三田川町)																	
	(東脊振村)																	
	鳥栖市																	
	基山町																2	13,943
	上峰町																	
	みやき町																	
	(中原町)																	
(北茂安町)																		
計	0	0	0	0	0	0	0	0	0	0	0	0	0	0	0	2	13,943	
唐津	唐津市	0	0			0	0	0	0	0	0	0	0	0	0	0	0	0
	(唐津市)																	
	(浜玉町)																	
	(七山村)																	
	(蔵木町)																	
	(相知町)																	
	(北渡多村)																	
	(肥前町)																	
	(鎮西町)																	
	(呼子町)																	
玄海町																		
計	0	0			0	0	0	0	0	0	0	0	0	0	0	0	0	
伊万里	伊万里市											2	65,120				2	21,480
	有田町	0	0	0	0	1	7,930	1	7,930									
	(有田町)					1	7,930	1	7,930									
	(西有田町)					0	0											
	計	0	0	0	0	1	7,930	1	7,930	0	0	2	65,120	0	0	0	2	21,480
杵藤	武雄市																	
	(武雄市)																	
	(山内町)																	
	(北方町)																	
	大町町																	
	江北町																	
	白石町																	
	(白石町)																	
	(有明町)																	
	鹿島市																	
嬉野市					1	40,000	1	40,000								1	3,910	
(塩田町)					0	0												
(嬉野町)					1	40,000	1	40,000								1	3,910	
太良町																1	4,450	
計	0	0			1	40,000	1	40,000	0	0	0	0	0	0	0	2	8,360	
合計	0	0	0	0	2	47,930	2	47,930	0	0	3	168,331	0	0	0	8	62,505	

事農 務所 名林	区分 市町村名	森林保全整備交付金（農山漁村地域整備交付金）													
		合計 ~		予防治山		地域防災対策 総合治山		治山施設機能強 化事業		山地災害総合減 災対策治山		生活環境保全林 保全林整備		保安林改良	
		数量	事業費	数量	事業費	数量	事業費	数量	事業費	数量	事業費	数量	事業費	数量	事業費
佐 賀 中 部	佐賀市														
	(佐賀市)														
	(大和町)														
	(富士町)														
	(三瀬村)														
	多久市														
	小城市							1	26,264						
	(小城市)							1	26,264						
	(三日月町)														
	(牛津町)														
計			0	0	0	0	1	26,264	0	0	0	0	0	0	
東 部	神崎市	0	0	0	0										
	(神崎町)														
	(脊振町)	0	0												
	吉野ヶ里町														
	(三田川町)														
	(東脊振村)														
	鳥栖市	2	13,786									2	13,786		
	基山町														
	上峰町														
	みやき町														
(中原町)															
(北茂安町)															
計	2	13,786	0	0	0	0	0	0	0	0	2	13,786	0	0	
唐 津	唐津市	2	46,656			1	36,326	1	10,330						
	(唐津市)	2	46,656			1	36,326	1	10,330						
	(浜玉町)														
	(七山村)														
	(厳木町)														
	(相知町)	0	0												
	(北波多村)														
	(肥前町)														
	(鎮西町)														
	(呼子町)														
玄海町															
計	2	46,656	0	0	1	36,326	1	10,330	0	0	0	0	0	0	
伊 万 里	伊万里市							1	22,984						
	有田町	2	45,873	2	45,873			0	0						
	(有田町)	2	45,873	2	45,873										
	(西有田町)														
	計	2	45,873	2	45,873	0	0	1	22,984	0	0	0	0	0	0
杵 藤	武雄市			1	15,289										
	(武雄市)			1	15,289										
	(山内町)														
	(北方町)														
	大町町														
	江北町														
	白石町														
	(白石町)														
	(有明町)														
	鹿島市														
嬉野市															
(塩田町)															
(嬉野町)															
太良町															
計	0	0	1	15,289	0	0	0	0	0	0	0	0	0	0	
合計	6	106,315	3	61,162	1	36,326	3	59,578	0	0	2	13,786	0	0	

単位：箇所，千円

事農 務所 名林	区分 市町村名	林地荒廃防止		溪流等県土		県単治山		県単治山		地すべり調査	
		施設災害復旧		保全緊急対策		(県営治山)		(災害復旧)			
		数量	事業費	数量	事業費	数量	事業費	数量	事業費	数量	事業費
佐 賀 中 部	佐賀市			1	5,130	5	13,367				
	(佐賀市)										
	(大和町)										
	(富士町)			1	5,130	5	13,367				
	(三瀬村)										
	多久市					2	2,389	1	4,647		
	小城市					1	139				
	(小城町)					1	139				
	(三日月町)										
	(牛津町)										
計			1	5,130	8	15,895	1	4,647			
東 部	神埼市			1	5,153	1	766				
	(神埼町)										
	(脊振町)			1	5,153	1	766				
	吉野ヶ里町					1	1,407				
	(三田川町)										
	(東脊振村)					1	1,407				
	鳥栖市					2	1,925				
	基山町					2	5,541				
	上峰町										
	みやき町										
(中原町)											
(北茂安町)											
計			1	5,153	6	9,639	0	0			
唐 津	唐津市			1	16,906	14	36,954	3	5,064		
	(唐津市)					5	17,168	1	1,673		
	(浜玉町)										
	(七山村)					2	10,170				
	(厳木町)					3	3,701	1	2,826		
	(相知町)			1	16,906	4	5,915	1	565		
	(北波多村)										
	(肥前町)										
	(鎮西町)										
	(呼子町)										
玄海町											
計			1	16,906	14	36,954	3	5,064			
伊 万 里	伊万里市			3	50,965	5	18,257				
	有田町			1	4,841	2	3,316	1	68		
	(有田町)			1	4,841	2	3,316	1	68		
	(西有田町)										
計			4	55,806	7	21,573	1	68			
杵 藤	武雄市			3	48,520	3	3,562				
	(武雄市)			2	29,169	1	227				
	(山内町)			1	19,351	2	3,335				
	(北方町)										
	大町町										
	江北町										
	白石町										
	(白石町)										
	(有明町)										
	鹿島市					3	3,700				
嬉野市					1	124					
(塩田町)											
(嬉野町)					1	124					
太良町					1	388					
計			3	48,520	8	7,774	0	0			
合計			10	131,515	43	91,835	5	9,779			

県森林整備課調べ

(2) - 2 平成30年度治山事業実績(団体営)

単位:箇所,千円

事農 務所 名林	区分	総 数		林地崩壊防止		農林地崩壊防止	
		数 量	事 業 費	数 量	事 業 費	数 量	事 業 費
	市町村名						
佐 賀 中 部	佐賀市	0	0			0	0
	(佐賀市)	0	0				
	(大和町)						
	(富士町)						
	(三瀬村)						
	多久市	0	0				
	小城市						
	(小城町)						
	(三日月町)						
	(牛津町)						
計	0	0			0	0	
東 部	神崎市						
	(神崎町)						
	(脊振町)						
	吉野ヶ里町						
	(三田川町)						
	(東脊振村)						
	鳥栖市	0	0				
	基山町						
	上峰町						
	みやき町						
(中原町)							
(北茂安町)							
計	0	0			0	0	
唐 津	唐津市	5	7,477			5	7,477
	(唐津市)					2	2,960
	(浜玉町)						
	(七山村)						
	(厳木町)						
	(相知町)	3	4,517			3	4,517
	(北波多村)						
	(肥前町)						
	(鎮西町)	0	0				
	(呼子町)						
玄海町					1	9,612	
計	6	17,089			6	17,089	
伊 万 里	伊万里市	0	0				
	有田町	3	7,974			3	7,974
	(有田町)	0	0				
	(西有田町)					3	7,974
計	3	7,974			3	7,974	
杵 藤	武雄市	11	20,958	0	0	11	20,958
	(武雄市)	8	14,964			8	14,964
	(山内町)					1	1,512
	(北方町)					2	4,482
	大町町						
	江北町						
	白石町						
	(白石町)						
	(有明町)						
	鹿島市	1	887			1	887
嬉野市	2	6,374			2	6,374	
(塩田町)	1	2,897			1	2,897	
(嬉野町)	1	3,477			1	3,477	
太良町							
計	14	28,219	0	0	14	28,219	
合 計	23	36,193	0	0	23	53,282	

(3) 地すべり指定区域一覧表

番 号	区域名	所 在 地			面 積 (ha)	官 報 告 示		備 考
		市郡	町村	大 字		年月日	番 号	
1	瀬戸木場	唐津市*	巖木町*	瀬戸木場	101.00	S33.10.28	805	
2	山の神	嬉野市*	塩田町*	久間	20.60	S33.9.3	603	
3	西高木川内	多久市	北多久町	小侍	21.76	S33.9.3	603	
4	東高木川内	多久市	北多久町	小侍	73.80	S37.11.19	1,446	
5	上熊川	佐賀市*	富士町*	上熊川	8.78	S33.9.3	603	
6	萱村	伊万里市	立花町	町裏	17.16	S33.9.3	603	
7	峰	"	山代町	峰	(8.60)	S33.9.3	603	
	"	"	"	"	(9.99)	H12.3.24	2,835	(追加)
	"	"	"	"	18.59	-	-	計(+)
8	亀の浦	藤津郡	太良町	大浦	5.40	S33.9.3	603	
9	御岳山	杵島郡	江北町	山口	71.30	S33.9.3	603	
10	片桐	多久市	南多久町	花祭	20.60	S37.8.27	1,008	
11	大黒川	伊万里市	黒川町	大黒川	(21.10)	S37.8.27	1,008	
	"	"	"	"	(8.28)	S52.6.9	592	(追加)
	"	"	"	"	(1.69)	S60.4.25	602	(追加)
	"	"	"	"	31.07	-	-	計(++)
12	椿原	伊万里市	黒川町	椿原	8.99	S37.11.19	1,446	
13	北野	伊万里市	松浦町	北野	10.89	S37.11.19	1,446	
14	佐里	唐津市*	相知町*	佐里	130.00	S37.11.19	1,446	
15	鬼ヶ鼻	多久市	多久町		42.60	S37.11.19	1,446	
	"	"	"		8.13	H28.2.18	453	(追加)
	"	"	"		50.73	-	-	計(+)
16	山彦	唐津市*	北波多*	山彦	7.20	S38.5.22	686	
17	宝満	杵島郡	江北町	山口	6.12	S38.5.22	687	
18	西大久保	伊万里市	山代町	西大久保	39.87	S36.3.4	239	
19	平古場	伊万里市	山代町	立岩	23.31	S37.11.19	1,446	
20	乙女	伊万里市	山代町	西分	50.14	S39.8.7	881	
21	谷	小城市*	牛津町*	上砥	12.84	S40.9.7	1,024	
22	岡方	武雄市*	山内町*	犬走	11.54	S42.10.3	1,403	
23	横野	伊万里市	黒川町	横野	7.26	S42.10.3	1,403	
24	石垣	嬉野市*	塩田町*	谷所	11.34	S42.10.3	1,403	
25	牛の岳	嬉野市*	嬉野町*	不動山	6.00	S42.10.3	1,403	
26	加倉	伊万里市	波多津町	木場	8.92	S42.10.3	1,403	
27	西の辻	西松浦郡	有田町*	*	9.67	S42.10.3	1,403	
28	上内野	西松浦郡	有田町*	*	11.76	S42.10.3	1,403	
29	大久保	伊万里市	東山代町	大久保	29.97	S45.9.7	1,346	
30	古田	伊万里市	東山代町	滝川内	18.24	S45.9.7	1,346	
31	国見	西松浦郡	有田町*	*	(20.19)	S45.9.7	1,346	
	"	伊万里市・西松浦郡	二里町・有田町*	中里・*	(38.15)	S49.5.10	389	(追加)
	"	"	"	"	58.34	-	-	計(+)
32	城山	伊万里市	山代町	久原	46.30	S46.11.8	1,851	
33	川向	伊万里市	二里町	中里	(54.00)	S46.11.8	1,851	
	"	"	"	"	(18.23)	H14.8.22	3,431	(追加)
	"	"	"	"	72.23	-	-	計(+)
34	番所	武雄市	西川登町	神六	9.55	S46.11.8	1,851	
35	石倉山	伊万里市	山代町	立岩	61.70	S49.5.19	388	
36	立川	伊万里市	大川町	立川	59.46	S49.5.10	388	
37	屋敷野	伊万里市	大坪町	今岳	74.92	S49.5.10	388	
38	管牟田	武雄市	若木町	本郷	40.91	S49.5.10	388	
39	横竹	唐津市*	鎮西町*	横竹	14.85	S52.6.9	590	
40	横柴折	多久市	北多久町	小侍	23.59	S56.5.12	580	
41	下野	嬉野市*	嬉野町*	下野	8.27	S60.4.25	590	
42	茶園	多久市	多久町	下鶴	9.28	S61.3.17	407	
43	大平	伊万里市	木須町		12.80	S61.3.17	407	
44	竹ノ上	西松浦郡	有田町*	下山谷ほか	15.46	H19.5.8	597	
合 計					1,344.38			

* : 16年度・17年度に市町村合併した市町村

(4) 山地災害危険地区の現況

単位：ha・%

農事 林所	区 分 市町村名	山 地 災 害 危 険 地 区															
		山腹崩壊危険地区				崩壊土砂流出危険地区				地すべり危険地区				計			
		箇所	面 積	着手数	着手率	箇所	面 積	着手数	着手率	箇所	面 積	着手数	着手率	箇所	面 積	着手数	着手率
佐 賀 中 部	佐賀市	117	323.00	45	38.5	115	108.44	42	36.5	1	9.00	1	100.0	233	440.44	88	37.8
	(佐賀市)	8	17.00	1	12.5	6	5.41	2	33.3	-	-	-	-	14	22.41	3	21.4
	(太和町)	21	59.00	0	0.0	24	17.50	7	29.2	-	-	-	-	45	76.50	7	15.6
	(富士町)	55	182.00	44	80.0	73	72.31	29	39.7	1	9.00	1	100.0	129	263.31	74	57.4
	(三瀬村)	33	65.00	0	0.0	12	13.22	4	33.3	-	-	-	-	45	78.22	4	8.9
	多久市	32	90.00	3	9.4	50	38.81	18	36.0	11	330.00	8	72.7	93	458.81	29	31.2
	小城市	12	31.00	9	75.0	41	39.20	21	51.2	4	123.00	1	25.0	57	193.20	31	54.4
	(小城市)	6	21.00	4	66.7	38	37.67	19	50.0	3	110.00	0	0.0	47	168.67	23	48.9
	(三日月町)	1	3.00	0	0.0	1	0.81	0	0.0	-	-	-	-	2	3.81	0	0.0
	(生津町)	5	7.00	5	100.0	2	0.72	2	100.0	1	13.00	1	100.0	8	20.72	8	100.0
計	161	444.00	57	35.4	206	186.45	81	39.3	16	462.00	10	62.5	383	1,092.45	148	38.6	
東 部	神埼市	29	56.00	7	24.1	55	33.95	18	32.7	-	-	-	-	84	89.95	25	29.8
	(神埼町)	2	3.00	2	100.0	11	7.38	5	45.5	-	-	-	-	13	10.38	7	53.8
	(脊振町)	27	53.00	5	18.5	44	26.57	13	29.5	-	-	-	-	71	79.57	18	25.4
	吉野ヶ里町	5	13.00	2	40.0	29	19.42	12	41.4	2	94.00	1	50.0	36	126.42	15	41.7
	(三田川町)	-	-	-	-	-	-	-	-	-	-	-	-	-	-	-	-
	(東脊振村)	5	13.00	2	40.0	29	19.42	12	41.4	2	94.00	1	50.0	36	126.42	15	41.7
	鳥栖市	8	11.00	3	37.5	29	23.68	15	51.7	-	-	-	-	37	34.68	18	48.6
	基山町	6	7.00	2	33.3	21	12.99	12	57.1	-	-	-	-	27	19.99	14	51.9
	上峰町	2	2.00	1	50.0	1	0.23	1	100.0	-	-	-	-	3	2.23	2	66.7
	みやき町	5	9.00	4	80.0	6	6.12	6	100.0	-	-	-	-	11	15.12	10	90.9
(中原町)	5	9.00	4	80.0	6	6.12	6	100.0	-	-	-	-	11	15.12	10	90.9	
(北茂安町)	-	-	-	-	-	-	-	-	-	-	-	-	-	-	-	-	
計	55	98.00	19	34.5	141	96.39	64	45.4	2	94.00	1	50.0	198	288.39	84	42.4	
唐 津	唐津市	316	605.00	87	27.5	265	201.93	132	49.8	8	377.00	8	100.0	589	1,183.93	227	38.5
	(唐津市)	115	219.00	37	32.2	46	24.36	29	63.0	2	51.00	2	100.0	163	294.36	68	41.7
	(浜玉町)	16	42.00	0	0.0	26	26.04	19	73.1	-	-	-	-	42	68.04	19	45.2
	(七山村)	44	54.00	8	18.2	46	37.13	20	43.5	-	-	-	-	90	91.13	28	31.1
	(飯木町)	31	75.00	10	32.3	46	38.50	19	41.3	2	134.00	2	100.0	79	247.50	31	39.2
	(相知町)	25	59.00	6	24.0	88	67.68	42	47.7	2	172.00	2	100.0	115	298.68	50	43.5
	(北波多村)	10	24.00	5	50.0	7	4.53	1	14.3	1	5.00	1	100.0	18	33.53	7	38.9
	(肥前町)	29	42.00	18	62.1	1	1.13	0	0.0	-	-	-	-	30	43.13	18	60.0
	(鎮西町)	29	64.00	2	6.9	5	2.56	2	40.0	1	15.00	1	100.0	35	81.56	5	14.3
	(呼子町)	17	26.00	1	5.9	-	-	-	-	-	-	-	-	17	26.00	1	5.9
玄海町	57	123.00	41	71.9	3	1.29	0	0.0	-	-	-	-	60	124.29	41	68.3	
計	373	728.00	128	34.3	268	203.22	132	49.3	8	377.00	8	100.0	649	1,308.22	268	41.3	
伊 万 里	伊万里市	121	361.00	48	39.7	109	66.47	71	65.1	46	1,049.00	30	65.2	276	1,476.47	149	54.0
	有田町	86	200.00	41	47.7	77	47.68	40	51.9	7	555.00	7	100.0	170	802.68	88	51.8
	(有田町)	54	127.00	28	51.9	42	22.42	18	42.9	-	-	-	-	96	149.42	46	47.9
	(西有田町)	32	73.00	13	40.6	35	25.26	22	62.9	7	555.00	7	100.0	74	653.26	42	56.8
計	207	561.00	89	43.0	186	114.15	111	59.7	53	1,604.00	37	69.8	446	2,279.15	237	53.1	
杵 藤	武雄市	89	208.00	22	24.7	129	101.99	45	34.9	22	426.00	7	31.8	240	735.99	74	30.8
	(武雄市)	25	48.00	6	24.0	60	57.45	20	33.3	11	145.00	2	18.2	96	250.45	28	29.2
	(山内町)	43	92.00	10	23.3	49	33.04	21	42.9	7	218.00	5	71.4	99	343.04	36	36.4
	(北方町)	21	68.00	6	28.6	20	11.50	4	20.0	4	63.00	0	0.0	45	142.50	10	22.2
	大町町	12	53.00	1	8.3	6	4.40	2	33.3	-	-	-	-	18	57.40	3	16.7
	江北町	10	13.00	0	0.0	4	2.22	2	50.0	3	85.00	2	66.7	17	100.22	4	23.5
	白石町	33	96.00	11	33.3	22	11.02	8	36.4	1	28.00	0	0.0	56	135.02	19	33.9
	(白石町)	12	49.00	7	58.3	9	6.13	2	22.2	-	-	-	-	21	55.13	9	42.9
	(有明町)	21	47.00	4	19.0	13	4.89	6	46.2	1	28.00	0	0.0	35	79.89	10	28.6
	鹿島市	44	151.00	7	15.9	79	76.30	32	40.5	1	32.00	0	0.0	124	259.30	39	31.5
嬉野市	52	183.00	6	11.5	121	110.18	38	31.4	6	110.00	5	83.3	179	403.18	49	27.4	
(塩田町)	23	80.00	1	4.3	41	38.43	17	41.5	2	32.00	2	100.0	66	150.43	20	30.3	
(嬉野町)	29	103.00	5	17.2	80	71.75	21	26.3	4	78.00	3	75.0	113	252.75	29	25.7	
太良町	9	29.00	3	33.3	23	52.88	11	47.8	1	5.00	1	100.0	33	86.88	15	45.5	
計	249	733.00	50	20.1	384	358.99	138	35.9	34	686.00	15	44.1	667	1,777.99	203	30.4	
合 計	1,045	2,564.00	343	32.8	1,185	959.20	526	44.4	113	3,223.00	71	62.8	2,343	6,746.20	940	40.1	

(平成31年3月31日現在)
* 着手数：治山事業実施箇所数

県森林整備課調べ

2 保安林

(1) 民有保安林現況表

単位:ha

農林事務所	市町村名	水源かん養	土砂流出防備	土砂崩壊防備	防風	水害防備	潮害防備	干害防備	落石防止	魚つき	航行目標	保健	風致	計	流域別
鳥栖	鳥栖市	380	94					20				(24) 31		(24) 525	筑後川
	基山町	128	94									(66)		(66) 222	
	上峰町	55										(54)		(54) 55	
	みやき町	54	31									(57)		(57) 85	
	中原町	54	30									(57)		(57) 84	
	北茂安町		1											1	
	計	617	219					20					(201) 31		
佐賀中部	吉野ヶ里町	391	26									(113)		(113) 417	川上川
	東脊振村	391	26									(113)		(113) 417	
	三田川町														
	神埼市	880	(171) 197					28				(30)		(201) 1,105	
	脊振村	880	(171) 138											(171) 1,018	
	神埼町		59					28				(30)		(30) 87	
	佐賀市	4,324	(290) 1,164			2						(169) 5		(459) 5,495	
	佐賀市	286	(169) 14									(161)		(330) 300	
	大和町	181	(3) 147			2						(8)		(11) 330	
	富士町	2,974	(118) 948									5		(118) 3,927	
	三瀬村	883	55											938	
	小城市	873	(355) 194					47				(197)		(552) 1,114	
	小城町	865	(355) 163									(197)		(552) 1,028	
	三日月町		28					47						75	
牛津町	8	3											11		
多久市	1,995	(463) 219									(205)		(668) 2,214		
計	8,463	(1,279) 1,800			2		75				(714) 5		(1,993) 10,345		
武雄	武雄市	1,700	(345) 465						1			(148)	(22)	(515) 2,166	川上川 長崎県境
	武雄市	1,002	(133) 320						1			(10)	(22)	(165) 1,323	
	山内町	471	(199) 46									(138)		(337) 517	
	北方町	227	(13) 99											(13) 326	
	大町町	109	(54) 24									(46)		(100) 133	
	江北町	11	38											49	
	白石町	111	61									(102)	5	(102) 177	
	白石町	100	13									(102)		(102) 113	
	有明町	11	48										5	64	
	計	1,931	(399) 588						1			(296)	(22) 5	(717) 2,525	
鹿島	鹿島市	1,214	49					1					3	1,267	(3,487) 10,034
	太良町	2,433	(1,016) 59	1						1	2	(755) 18		(1,771) 2,514	
	嬉野市	1,235	247					20	1			(331)		(331) 1,503	
	塩田町	247	107									(25)		(25) 354	
	嬉野町	988	140					20	1			(306)		(306) 1,149	
	計	4,882	(1,016) 355	1				21	1	1	2	(1,086) 18	3	(2,102) 5,284	
唐津	唐津市	5,093	(321) 546		243		(29)		5	13	2	(75) 16	6	(425) 5,924	佐賀北部
	唐津市	419	121		55		(27)		2	1		(69)		(96) 598	
	浜玉町	865	(6) 29		1				2			(2) 15		(8) 912	
	七山村	1,124	(132) 95											(132) 1,219	
	巖木町	1,804	(183) 118											(183) 1,922	
	相知町	874	136						1			1		1,012	
	北波多村	6	22											28	
	肥前町		5		57					7				69	
	鎮西町	1	20		112					4	1		6	144	
	呼子町				18		(2)			1	1	(4)		(6) 20	
	玄海町		44		21					1				66	
計	5,093	(321) 590		264		(29)		5	14	2	(75) 16	6	(425) 5,990		
伊万里	伊万里市	1,400	429					13		1		(89)		(89) 1,843	(693) 8,731
	有田町	761	(20) 132					5				(159)		(179) 898	
	有田町	292	82									(145)		(145) 374	
	西有田町	469	(20) 50					5				(14)		(34) 524	
	計	2,161	(20) 561					18		1		(248)		(268) 2,741	
合計	23,147	(3,035) 4,113		1	264	2	(29)	134	7	16	4	(2,620) 70	(22) 14	(5,706) 27,772	(5,706) 27,772

平成31年3月31日現在
()は兼種を外書

県森林整備課課長

(2)ー1 国有保安林現況表(総数)

単位:ha

農林事務所	市町村名	水源かん養	土砂流出防備	土砂崩壊防備	防風	水害防備	潮害防備	干害防備	落石防止	魚つき	航行目標	保健	風致	計	流域別			
鳥栖	鳥栖市	884										(54)		(54)	884	筑後川		
	基山町	41													41			
	上峰町	96													96			
	みやき町	455													455			
	中原町																	
	北茂安町																	
計	1,476											(54)	(54)	1,476				
佐賀中部	吉野ヶ里町	1,199	(1)											(1)	1,199	(133) 3,640		
	東脊振村	1,199	(1)											(1)	1,199			
	三田川町																	
	神埼市	941	(38)	24								(40)		(78)	965			
	脊振村	702		24								(40)		(40)	726			
	神埼町	239	(38)											(38)	239			
	佐賀市	2,301	(213)	161	6									(213)	2,468			
	佐賀市	287	(174)	35										(174)	322			
	大和町	310		126											436			
	富士町	1,165	(39)		6									(39)	1,171			
	三瀬村	539													539			
	小城市	524													524			
	小城町	524													524			
	三日月町																	
牛津町																		
多久市	25	(12)												(12)	25			
計	4,990	(264)	185	6								(40)	(304)	5,181				
武雄	武雄市	100													100	川上川 長崎県境		
	武雄市																	
	山内町																	
	北方町																	
	大町町																	
	江北町																	
	白石町	174													174			
	白石町																	
有明町	174													174				
計	274													274				
鹿島	鹿島市	1,272		(16)				(555)				(83)	8	(654)	1,280	(687) 2,441		
	太良町	367													367			
	嬉野市	456	10					(12)	29			(9)		(21)	495			
	塩田町	137	8						29			(7)		(7)	174			
	嬉野町	319	2					(12)				(2)		(14)	321			
	計	2,095	10	(16)				(567)	29			(92)	8	(675)	2,142			
唐津	唐津市	1,726	1		203		(203)			(2)	(25)	(275)		(505)	1,930	佐賀北部		
	唐津市	1,178	1		203		(203)			(2)		(249)		(454)	1,382			
	浜玉町	25													25			
	七山村	514									(25)	(26)		(51)	514			
	厳木町																	
	相知町	9													9			
	北波多村																	
	肥前町																	
	鎮西町																	
	呼子町																	
計	1,726	1		203		(203)			(2)	(25)	(275)		(505)	1,930				
伊万里	伊万里市	1,354	(5)	2	20			(18)				(9)	88	(32)	1,464	(1,151) 4,560		
	有田町	1,166			(31)			(92)				(491)		(614)	1,166			
	有田町	608			(4)							(242)		(246)	608			
	西有田町	558			(27)			(92)				(249)		(368)	558			
	計	2,520	(5)	2	(31)	20		(110)				(500)	88	(646)	2,630			
合計	13,081	(269)	198	(47)	26	203		(203)	(677)	29	(2)	(25)	(961)	96	(2,184)	13,633	(2,184)	13,633

平成31年3月31日現在
()は兼種を外書

県森林整備課調べ

(2)一2 国有保安林現況表(林野庁所管)

単位:ha

農林事務所	市町村名	水源かん養	土砂流出防備	土砂崩壊防備	防風	水害防備	潮害防備	干害防備	落石防止	魚つき	航行目標	保健	風致	計	流域別
鳥栖	鳥栖市	884										(54)		(54) 884	筑後川
	基山町	41												41	
	上峰町	96												96	
	みやき町	455												455	
	中原町														
	北茂安町														
計	1,476										(54)		(54) 1,476		
佐賀中部	吉野ヶ里町	1,199	(1)											(1) 1,199	(133) 3,600
	東脊振村	1,199	(1)											(1) 1,199	
	三田川町														
	神埼市	925	(38)									(40)		(78) 925	
	脊振村	686										(40)		(40) 686	
	神埼町	239	(38)											(38) 239	
	佐賀市	2,206	(174) 161	6										(174) 2,373	
	佐賀市	287	(174) 35											(174) 322	
	大和町	310	126											436	
	富士町	1,070		6										1,076	
	三瀬村	539												539	
	小城市	482												482	
	小城町	482												482	
	三日月町														
牛津町															
多久市															
計	4,812	(213) 161	6								(40)		(253) 4,979	(174) 2,855	
武雄	武雄市	100												100	川上川 長崎県境
	武雄市														
	山内町														
	北方町														
	大町町														
	江北町														
	白石町	174												174	
	白石町														
	有明町	174												174	
計	274												274		
鹿島	鹿島市	1,272		(16)				(555)				(83) 8		(654) 1,280	(675) 2,218
	太良町	169												169	
	嬉野市	456	10					(12) 29				(9)		(21) 495	
	塩田町	137	8					29				(7)		(7) 174	
	嬉野町	319	2					(12)				(2)		(14) 321	
計	1,897	10	(16)				(567) 29				(92) 8		(675) 1,944		
唐津	唐津市	1,690	1		203		(203)			(2)	(25)	(275)		(505) 1,894	佐賀北部
	唐津市	1,178	1		203		(203)			(2)		(249)		(454) 1,382	
	浜玉町														
	七山村	512									(25)	(26)		(51) 512	
	巖木町														
	相知町														
	北波多村														
	肥前町														
	鎮西町														
	呼子町														
計	1,690	1		203		(203)			(2)	(25)	(275)		(505) 1,894		
伊万里	伊万里市	1,354	(5)	20				(18)				(9) 88		(32) 1,462	(1,151) 4,471
	有田町	1,115		(31)				(92)				(491)		(614) 1,115	
	有田町	608		(4)								(242)		(246) 608	
	西有田町	507		(27)				(92)				(249)		(368) 507	
計	2,469	(5)	(31) 20				(110)				(500) 88		(646) 2,577		
合計	12,618	(218) 172	(47) 26	203		(203)	(677) 29	(2)	(25)	(961) 96		(2,133) 13,144	(2,133) 13,144		

平成31年3月31日現在
()は兼種を外書

県森林整備課調べ

(2)一3 国有保安林現況表(官行造林)

単位:ha

農林事務所	市町村名	水源 かん養	土砂流出 防備	土砂崩壊 防備	防風	水害 防備	潮害 防備	干害防 備	落石 防止	魚つき	航行目 標	保健	風致	計	流域別
鳥栖	鳥栖市														筑後川
	基山町														
	上峰町														
	みやき町														
	中原町														
	北茂安町														
	計														
佐賀中部	吉野ヶ里町														川上川
	東脊振村														
	三田川町														
	神埼市	15	24											39	
	脊振村	15	24											39	
	神埼町														
	佐賀市	95	(39)										(39)	95	
	佐賀市														
	大和町														
	富士町	95	(39)										(39)	95	
	三瀬村														
	小城市	42												42	
	小城町	42												42	
	三日月町														
牛津町															
多久市	25	(12)											(12)	25	
	計	177	(51)	24									(51)	201	
武雄	武雄市														川上川 長崎県境
	武雄市														
	山内町														
	北方町														
	大町町														
	江北町														
	白石町														
	白石町														
	有明町														
	計														
鹿島	鹿島市														(12) 223
	太良町	198												198	
	嬉野市														
	塩田町														
	嬉野町														
	計	198											198		
唐津	唐津市	36												36	佐賀北部
	唐津市														
	浜玉町	25												25	
	七山村	2												2	
	巖木町														
	相知町	9												9	
	北波多村														
	肥前町														
	鎮西町														
	呼子町														
玄海町															
	計	36											36		
伊万里	伊万里市		2											2	89
	有田町	51												51	
	有田町														
	西有田町	51												51	
	計	51	2										53		
	合計	462	(51)	26									(51)	488	(51) 488

平成31年3月31日現在
()は兼種を外書

県森林整備課調べ

(2)一4 国有保安林現況表(林野庁以外)

単位:ha

農林事務所	市町村名	水源 かん養	土砂流出 防備	土砂崩壊 防備	防風	水害 防備	潮害 防備	干害防 備	落石防 止	魚つき	航行目 標	保健	風致	計	流域別
鳥栖	鳥栖市														筑後川
	基山町														
	上峰町														
	みやき町														
	中原町														
	北茂安町														
	計														
佐賀中部	吉野ヶ里町														川上川
	東脊振村														
	三田川町														
	神埼市	1												1	
	脊振村	1												1	
	神埼町														
	佐賀市														
	佐賀市														
	大和町														
	富士町														
	三瀬村														
	小城市														
	小城町														
	三日月町														
牛津町															
多久市															
計	1												1		
武雄	武雄市														川上川 長崎県境
	武雄市														
	山内町														
	北方町														
	大町町														
	江北町														
	白石町														
	白石町														
	有明町														
計															
鹿島	鹿島市														佐賀北部
	太良町														
	嬉野市														
	塩田町														
	嬉野町														
	計														
唐津	唐津市														佐賀北部
	唐津市														
	浜玉町														
	七山村														
	巖木町														
	相知町														
	北波多村														
	肥前町														
	鎮西町														
	呼子町														
玄海町															
計															
伊万里	伊万里市														佐賀北部
	有田町														
	有田町														
	西有田町														
計															
合計		1											1	1	

平成31年3月31日現在
()は兼種を外書

県森林整備課調べ

(3) 保安林指定実績(民有林)

単位: ha

年度	総数	水源かん養保安林	土砂流出防備保安林	土砂崩壊防備保安林	防風保安林	干害防備保安林	保健保安林	その他保安林
26	325	304	21	-	-	-	-	-
27	143	111	32	-	-	-	-	-
28	174	126	48	-	-	-	-	-
29	41	29	12	-	-	-	-	-
30	127	95	32	-	-	-	-	-

(4) 広域総合生活環境保全林実施箇所一覧表

市町村	箇所名	施工年度	区域面積 (ha)	事業費 (千円)	備 考
佐賀市 唐津市 多久市 小城市	天山	H3 ~ 8	215.40	1,790,380	実施済 旧富士町 旧小城町 旧蔵木町

(5) 生活環境保全林実施箇所一覧表

市町村	箇所名	施工年度	区域面積 (ha)	事業費 (千円)	備 考
佐賀市	金立	S48 ~ 50 S53 ~ 55	65.00	100,093 232,505	実施済(第1期) " (第2期)
鳥栖市	河内	S49 ~ 51 H27 ~ 29	32.00	136,898 32,754	実施済 " (再整備)
唐津市	衣干山	S51 ~ 54	36.00	263,057	実施済
多久市	鬼ヶ鼻	S55 ~ 57	66.00	314,458	"
有田町	白川	S56 ~ 58	104.00	446,184	"
鳥栖市	朝日山	S58 ~ 61 H26 ~ 29	25.10	376,333 30,754	" " (再整備)
太良町	当木	S59 ~ 62	33.00	299,540	"
嬉野市	下宿	S59 ~ 61	30.60	358,568	" 旧嬉野町
白石町	杵島山	S62 ~ H1	60.00	543,383	"
小城市	八丁	S62 ~ H1	58.30	323,360	" 旧小城町
上峰町	鎮西山	S63 ~ H2 H17 ~ 18	37.70	434,566	"
吉野ヶ里町	権現山	H1 ~ 3	59.00	440,750	" 旧東脊振村
伊万里市 有田町	腰岳	H2 ~ 4	41.62	327,479	" 旧西有田町
神崎市	日の隈山	H4 ~ 6	27.40	259,522	" 旧神崎町
佐賀市	岸高	H5 ~ 6	7.00	95,845	" 旧三瀬村
嬉野市	唐泉山	H6 ~ 7	26.58	293,797	" 旧塩田町
佐賀市	向合	H7 ~ 9	12.46	131,074	" 旧三瀬村
唐津市	椿山	H7 ~ 9	16.90	230,522	" 旧浜玉町
神崎市	高取山	H8 ~ 10	9.05	209,817	" 旧脊振村
伊万里市	大野岳	H8 ~ 12	36.50	457,518	"
武雄市	柏岳	H9 ~ 12	32.00	564,580	"
武雄市	黒髪山	H9 ~ 11	21.60	256,340	" 旧山内町
大町町	聖岳	H11 ~ 14	54.10	250,451	"
嬉野市	嬉野	H12 ~ 14	122.00	487,677	" 旧嬉野町
基山町	基山	H17 ~ 21	59.00	244,822	"
合計	25箇所				

県森林整備課調べ

(6) 自然環境保全治山実施箇所一覧表

市町村	箇所名	施工年度	区域面積 (ha)	事業費 (千円)	備 考
太良町	糸 岐	H 9 ~ 1 5	348.00	736,716	実施済

(7) 環境防災林整備実施箇所一覧表

市町村	箇所名	施工年度	区域面積 (ha)	事業費 (千円)	備 考
有田町	大谷口	H 9	252.00	31,175	実施済
鳥栖市	河 内	H 1 1	32.00	7,556	"
鳥栖市	朝日山	H 1 1	25.10	5,837	"
鳥栖市	山 田	H 1 1	7.00	28,098	"
神崎市	日の隈山	H 1 2 ~ 1 4	27.40	71,324	" 旧神崎町
有田町	白 川	H 1 2 ~ 1 5	104.00	52,644	"
合 計	6 箇 所				

(8) 多目的保安林実施箇所一覧表

市町村	箇所名	施工年度	区域面積 (ha)	事業費 (千円)	備 考
神崎市	仁比山	H 1 ~ 2	9.80	35,428	実施済 旧神崎町
鹿島市	白鳥尾	H 1 ~ 2	4.80	88,572	"
白石町	深浦・横山	H 2 ~ 3	12.60	136,400	" 旧有明町
鳥栖市	山 田	H 4 ~ 5	7.00	88,821	"
唐津市	八幡岳	H 4 ~ 5	3.50	141,982	" 旧相知町
合 計	5 箇 所				

(9) 重要流域保安林総合整備実施箇所一覧表

市町村	箇所名	施工年度	区域面積 (ha)	事業費 (千円)	備 考
鹿島市	大 野	S 5 9 ~ H 2	290.00	61,113	実施済
唐津市	袋 底	S 6 0 ~ H 2	251.00	76,790	" 旧七山村
合 計	2 箇 所				

県森林整備課調べ

(10) 保安林管理道整備実施箇所一覧表

市町村	箇所名	施工年度	区域面積 (ha)	事業費 (千円)	備 考
唐津市	平 山	H 2 ~ 1 3	62.00	606,048	実施済 旧相知町
伊万里市	山 代	H 2 ~ 1 1	75.00	690,070	"
唐津市	袋 底	H 9 ~ 1 5	56.30	349,506	" 旧七山村
鹿島市	大野(篠岳)	H 1 2 ~ 1 7	58.00	330,175	"
合 計	4 箇 所				

(11) 地域防災対策総合治山実施箇所一覧表

市町村	箇所名	施工年度	区域面積 (ha)	事業費 (千円)	備 考
唐津市	前川内山	S 5 9 ~ 6 1	289.00	223,510	実施済 旧浜玉町 4
有田町	大 野	S 6 0 ~ 6 2	80.60	274,759	" 1
唐津市	東 山 田	S 6 3 ~ H 2	175.00	323,330	" 旧浜玉町 4
玄海町	諸 浦	S 6 2 ~ H 2	190.00	583,125	" 1
伊万里市	東 田 代	S 6 3 ~ H 4	657.00	550,253	" 1,3
鹿島市	三 河 内	H 2 ~ 7	1,073.00	921,080	" 2,3
嬉野市	不 動 山	H 3 ~ 5	233.00	382,162	" 旧嬉野町 4
唐津市	蕨 野	H 4 ~ 1 2	440.00	701,059	" 旧相知町 4,5
唐津市	椿 山	H 5 ~ 1 1	390.00	263,336	" 旧浜玉町 5
嬉野市	鍋 野	H 8 ~ 1 1	673.00	505,408	" 旧塩田町 5
多久市	多久原・別府	H 1 2 ~ 1 9	550.00	867,733	" 5
唐津市	鏡 山	H 1 2 ~ 1 6	440.00	418,133	" 唐津市・旧浜玉町 5
武雄市	御 船 山	H 1 4 ~ 1 9	79.40	730,185	" 5
唐津市	田 頭	H 1 9 ~ 2 2	106.50	494,509	" 旧相知町 5
佐賀市	久 保 泉	H 2 2 ~ 2 4	99.70	120,650	" 旧佐賀市 5
唐津市	千 束	H 2 2 ~ 2 4	116.00	363,849	" 旧相知町 5
唐津市	楠	H 2 5 ~ 2 9	209.00	221,549	H29までの実績 旧相知町 5
合 計	1 7 箇 所				

- 1 重点保全地区総合治山(S57~H2)
- 2 地域防災対策特別整備治山(H2~H4)
- 3 集落防災対策総合治山(S58~H4)
- 4 土砂崩壊流出防止総合治山(S62~H4)
- 5 地域防災対策総合治山(H5~)

(12) 山地災害危険地対策実施箇所一覧表

市町村	箇所名	施工年度	区域面積 (ha)	事業費 (千円)	備 考
鹿島市	中 川 内	S 6 1	6750.00	133,455	実施済

県森林整備課調べ

(13) 水源流域広域保全実施箇所一覧表

市町村	箇所名	施工年度	区域面積 (ha)	事業費 (千円)	備 考
白石町	杵島山	S55～57	305.00	162,750	実施済 6
小城市	川内	S62～H1	282.10	151,017	" 旧小城市 7
嬉野市	上不動山	S62～H2	530.00	279,970	" 旧嬉野市 7
唐津市	天川	S63～H4	2986.00	353,315	" 旧巖木町 7
伊万里市	山代	H2～6	246.00	439,448	" 7
多久市	多久原	H4～8	368.00	623,419	" 7
有田町	曲川	H8～11	302.00	295,106	" 旧西有田町 7,8
武雄市	神六山	H9～12	268.00	404,576	" 旧山内町 8
有田町	大山	H13～16	438.00	368,265	" 旧西有田町 8
佐賀市	栗並	H17～19	80.00	162,253	" 旧富士町 9
合計	10箇所				

6 重要水源山地整備(S54～S61)
7 水源地域緊急整備(S62～H8)
8 水源森林総合整備(H9～H16)
9 水源流域広域保全(H17～)

(14) 水源流域地域保全実施箇所一覧表

市町村	箇所名	施工年度	区域面積 (ha)	事業費 (千円)	備 考
太良町	蕪田	H1～3	97.00	89,845	実施済 10
唐津市	平山	H2～4	96.00	127,155	" 旧相知町 10
唐津市	馬渡島	H4～7	49.00	430,596	" 旧鎮西町 10
伊万里市	川内野	H6～8	234.00	252,323	" 10
嬉野市	三丁	H6～8	95.00	214,378	" 旧嬉野市 10
太良町	大野	H8～12	290.00	471,957	" 10
伊万里市	野々頭	H11～18	319.00	658,998	" 10,11
唐津市	瀬戸木場	H12～14	108.10	256,183	" 旧巖木町 10
太良町	伊福	H18～20	216.00	190,503	" 11
東田代	伊万里市	H21～26	331.40	656,110	" 11,12
太良町	多良岳	H25～26	313.00	290,470	" 13
嬉野市	岩屋川内 甲	H27～30	234.00	58,331	" 13
嬉野市	岩屋川内 乙	H27～29	390.00	39,222	" 13
合計	13箇所				

10 集落水源地整備(H1～H16)
11 水源流域地域保全(H17～H22)
12 水源森林再生対策(H23～)
13 奥地保安林保全緊急対策(H25～)

(15) 森林水環境整備実施箇所一覧表

市町村	箇所名	施工年度	区域面積 (ha)	事業費 (千円)	備 考
小城市	岩蔵	H6～11	337.00	970,725	実施済 旧小城市 12

12 水質保全環境整備(H6～H7)

県森林整備課調べ

3 林地開発等

(1) 林地開発許可状況 (H26 ~ H30年度)

(単位: 件, ha)

農事 務所 林名	区分 市町村名	工場・事業場 用 地		土石等の採掘		住宅用地		ゴルフ場等		その他		計	
		件数	面積	件数	面積	件数	面積	件数	面積	件数	面積	件数	面積
鳥 栖	鳥栖市												
	基山町												
	上峰町												
	みやき町												
	中原町 北茂安町												
	計												
佐 賀	佐賀市	1	15.2172	1	1.3050							2	16.5222
	佐賀市		11.9505										11.9505
	大和町			1	1.3050							1	1.3050
	富士町												
	三瀬村	1	3.2667									1	3.2667
	多久市	2	4.1344	1	4.9932							3	9.1276
	小城市												
	小城市												
	三日月町												
	牛津町												
中 部	神崎市				3.3841								3.3841
	神崎町												
	脊振村				3.3841								3.3841
	吉野ヶ里町												
	三田川町 東脊振村												
	計	3	19.3516	2	9.6823							5	29.0339
唐 津	唐津市	4	38.1099	2	15.8386							6	53.9485
	唐津市	1	2.0562	1	2.2198							1	2.2198
	浜玉町												
	七山村	1	1.8917									1	1.8917
	巖木町				10.4192								10.4192
	相知町	1	32.6539	1	2.8868							2	35.5407
	北波多村												
	肥前町	1	1.5081									1	1.5081
	鎮西町				0.3128								0.3128
	呼子町												
	玄海町												
	計	4	38.1099	2	15.8386							6	53.9485
伊 万 里	伊万里市	3	8.1412		0.9385					1	2.3240	4	11.4037
	有田町												
	有田町												
	西有田町												
	計	3	8.1412		0.9385					1	2.3240	4	11.4037
武 雄	武雄市	3	30.6765		15.5604				59.4378			3	13.2009
	武雄市	2	26.4680		15.5604				59.4378			2	17.4094
	山内町	1	4.2085									1	4.2085
	北方町												
	大町町												
	江北町												
	白石町												
	白石町												
	有明町												
		計	3	30.6765		15.5604				59.4378			3
鹿 島	鹿島市												
	嬉野市	1	2.0978		0.2641							1	1.8337
	塩田町	1	2.0978		0.2641							1	1.8337
	嬉野町												
	太良町												
	計	1	2.0978		0.2641							1	1.8337
	合 計	14	98.3770	4	41.7557				59.4378	1	2.3240	19	83.0189

件数については、新規許可分のみ計上
面積については、小数第3位を四捨五入

県森林整備課調べ

自然環境の保全

1 緑化

(1) 県植樹祭・グリーンフェスタ開催地一覧

回数	開催年度	開催市町村	場 所	備 考	回数	開催年度	開催市町村	場 所	備 考
1	S 2 4	神 崎 町	日の隈山		33	S 5 5	唐 津 市	衣干山 生活環境保全林	
2	S 2 5	小 城 町	清水		34	S 5 6	佐 賀 市	金立 生活環境保全林	
3	S 2 6	大 和 町	川上		35	S 5 7	鎮 西 町	県立唐津北 高等学校	
4	S 2 7	"	林業試験場		36	S 5 8	三 瀬 村	中谷公園	
5	S 2 8	鹿 島 市	祐徳神社	県緑化推進 委員会発足	37	S 5 9	伊万里市	厚生年金休暇 センター	県政百年
6	S 2 9	鳥 栖 市	田代公園		38	S 6 0	多 久 市	鬼ヶ鼻保全林	
7	S 3 0	唐 津 市	鏡山		39	S 6 1	塩 田 町	北部公園	
8	S 3 1	武 雄 市	御船山山麓		40	S 6 3	福 富 町	干拓公園	
9	S 3 2	伊万里市	竹の古場公園		41	H 元	鹿 島 市	七浦海浜ボート 公園	
10	S 3 3	富 士 町	北山ダム周辺		42	H 2	白 石 町	歌垣公園	
11	S 3 4	多 久 市	聖廟裏山		43	H 3	上 峰 町	鎮西山 生活環境保全林	
12	S 3 5	嬉 野 町	大野原県有林		44	H 4	小 城 町	八丁ダム 生活環境保全林	
13	S 3 6	有 田 町	白磁ヶ丘公園		45	H 5	諸 富 町	諸富鉄橋展望 公園	
14	S 3 7	大 和 町	実相院		46	H 6	東脊振村	ト・ソヤの森	
15	S 3 8	多 久 市	岸川ダム		47	H 7	有 明 町	スカイパーク ふれあい郷	
16	S 3 9	伊万里市	国見台グランド		48	H 8	浜 玉 町	椿山森林公園	
17	S 4 0	中 原 町	綾部神社		49	H 9	北 方 町	きたがた 四季の丘公園	
18	S 4 1	小 城 町	小城高校		50	H 1 0	川 副 町	佐賀空港公園	
19	S 4 2	塩 田 町	塩田工業高校		51	H 1 1	基 山 町	基山総合公園	
20	S 4 3	佐 賀 市	久保泉県有林	明治百年	52	H 1 2	芦 刈 町	ムツゴロウ公園	
21	S 4 4	太 良 町	大浦権現山		53	H 1 3	脊 振 村	高取山公園	
22	S 4 5	有 明 町 白 石 町	有明干拓		54	H 1 4	有 田 町 西有田町	有田地区歴史と 文化の森公園	
23	S 4 6	佐 賀 市	森林公園		55	H 1 5	東与賀町	干潟よか公園	
24	S 4 7	小 城 町	天山上宮周辺		56	H 1 6	七 山 村	鳴神公園	グリーン フェスタ
25	S 4 8	伊万里市	国見台公園		57	H 1 7	三 瀬 村	三瀬温泉 やまびこの湯周辺	グリーン フェスタ
26	S 4 9	鎮 西 町	名護屋城跡		58	H 1 8	大 町 町	ぼた山	グリーン フェスタ
27	S 5 0	佐 賀 市	金立 生活環境保全林		59	H 1 9	有 田 町	歴史と文化の森 公園	グリーン フェスタ
28	S 5 1	武 雄 市	白岩運動公園	国体記念	60	H 2 0	小 城 市	牛津総合公園	グリーン フェスタ
29	S 5 1	唐 津 市	松浦河畔公園	国体記念	61	H 2 1	白 石 町	有明干拓堤防 白石樋門周辺	グリーン フェスタ
30	S 5 2	鳥 栖 市	生活環境保全林		62	H 2 2	佐 賀 市	21世紀県民の森	グリーン フェスタ
31	S 5 3	嬉 野 町	広川原キャンプ 場		63	H 2 3	鹿 島 市	中木庭ダム周辺	グリーン フェスタ
32	S 5 4	山内町	山内スポーツ センター広場						

平成24年8月末現在

(2) 緑の少年団一覧

番号	団の名称	団員数	団員の構成範囲		結成年度	支部	所在市町	市町担当課
1	佐賀市金立町 緑の少年団	74	金立校区	小3～5年	H11	佐賀中部	佐賀	緑化推進課
2	富士町 "	31	北山小	小1～6年	S57	"	"	"
3	富士町北山東部 "	17	北山東部小	小1～6年	S61	"	"	"
4	三瀬村 "	24	三瀬小	小4～5年	S58	"	"	"
5	多久市 "	4	市内全域	小、中学生	S56	"	多久	農林課
6	小城市岩松小 "	15	岩松小	小4～6年	S58	"	小城	農林水産課
7	小城市桜岡小 "(休会)	0	桜岡小	小3～6年	H9	"	"	"
8	小城市砥川小 "	7	砥川小	小5～6年	H18	"	"	"
9	小城市芦刈小 "	10	芦刈小	小5～6年	H11	"	"	"
10	神埼町朝日 "	9	朝日地区	小5～6年	S58	東部	神埼	林業課
11	千代田町 "	12	千代田中部小	小1～6年	H12	"	"	"
12	脊振町 "	64	脊振小	小1～6年	S54	"	"	"
13	吉野ヶ里 "	10	東脊振・三田川小	小4～6年	H2	"	吉野ヶ里	農林課
14	鳥栖市 "	9	市内全域及び市外	小3～5年	S53	"	鳥栖	維持管理課
15	基山町 "	15	町内小中学校	小1～中3男子	S58	"	基山	産業振興課
16	みやき町三根 "	4	三根校区	三根東小、三根西小	H18	"	みやき	産業課
17	みやき町北茂安 "	5	北茂安校区	北茂安小学校	H19	"	"	"
18	みやき町中原 "	11	中原校区	中原小学校	H18	"	"	"
19	唐津市大志小 "	477	大志小	小1～6年	H25	唐津	唐津	まちづくり課
20	唐津市東唐津 "	49	東唐津小	小1～6年	S54	"	"	"
21	唐津市長松 "	15	長松小	小6年	S55	"	"	"
22	唐津市西唐津 "	10	西唐津小	小5～6年	S55	"	"	"
23	唐津市大良 "	34	大良小	小1～6年	S57	"	"	"
24	唐津市鏡 "	413	鏡山小学校区内	小4～6年	S59	"	"	"
25	唐津市外町 "	285	外町小	小1～6年	H5	"	"	"
26	唐津市久里 "	278	久里小	小1～6年	H11	"	"	"
27	浜玉町 "	51	平原地区平原小	小1～6年	S53	"	"	"
28	巖木町 "	46	巖木小	小4～6年	S56	"	"	"
29	伊岐佐 "	19	伊岐佐小	小5～6年	S57	"	"	"
30	鎮西町 "	61	鎮西町内	小1～6年	H11	"	"	"
31	七山 "	96	七山小	小5～6年	S55	"	"	"

番号	団の名称	団員数	団員の構成範囲		結成年度	支部	所在市町	市町担当課
32	唐津市佐志小	279	佐志小	小1～6年	H30	"	"	"
33	山代	11	山代西小	小1～6年	H14	伊万里	伊万里	農山漁村整備課
34	有田町白川	16	白川・稗古場	小1～6年	S57	"	有田	農林課
35	有田町龍門	30	広瀬山地区	小、中学生	S53	"	"	"
36	武雄市上西山	21	上西山地区	小5～6年	S57	杵藤	武雄	農林課
37	山内町宮野	15	宮野西地区	小4～6年	S54	"	"	"
38	山内町船の原	23	船の原地区	小4～6年	H5	"	"	"
39	大町町	14	大町小	小3～6年	H14	"	大町	農林建設課
40	江北町	13	江北小	小4～6年	S61	"	江北	産業課
41	白石町隆城	4	須古小	小5～6年	S57	"	白石	農村整備課
42	白石町有明	23	有明南小	小6年	S54	"	"	"
43	鹿島市臥龍	16	浜七浦地区	小1～6年	S55	"	鹿島	農林水産課
44	鹿島市能古見	13	能古見小区	小1～6年	S61	"	"	"
45	鹿島市古枝	65	古枝地区	スポーツ少年団	S60	"	"	"
46	鹿島市明倫	7	明倫小校区	小1～6年	H7	"	"	"
47	太良町中尾	3	中尾大野地区	小1～中3年	S55	"	太良	農林水産課
48	太良町喰場	4	喰場端月地区	小1～中3年	S61	"	"	"
49	嬉野町不動山	22	不動山地区	小4～6年	S53	"	嬉野	農林課
50	嬉野町大野原	18	大野原小	小1～6年	S61	"	"	"
計		2,752					18市町	

令和元年8月末現在

佐賀県緑の少年団連絡協議会資料

(3) 森林づくりボランティア団体、各種森林・緑づくり関係事業実施団体等一覧表

No.	団体名	緑の 基金 登録	提案公募型緑づくり 活動支援事業						県民参加の 森林づくり事業						企業の 森林づく り協定		
			H24	H25	H26	H27	H28	H29	H30	H24	H25	H26	H27	H28		H29	H30
1	ふじグリーンネットワーク																
2	佐賀県有明海漁業協同組合 佐賀市支所																
3	山内町親林交流隊																
4	鳥栖市親林交流隊																
5	鹿島市親林交流隊																
6	有明の海を守るふれあいの会																
7	佐賀県有明海漁業協同組合 南川副支所																
8	特定非営利活動法人ビッグ・リーフ																
9	佐賀県木工業協同組合																
10	特定非営利活動法人森林をつくろう																
11	稲佐の森を育てる会																
12	特定非営利活動法人きびつとの杜																
13	ミゾタ森林づくりクラブ																
14	こだまの富士(さと)倶楽部																
15	佐賀グリーンヘルパーの会																
16	特定非営利活動法人ジョイナス有田																
17	河内ダム周辺環境林研「た」連絡協議会(河内やまびこ会)																
18	特定非営利活動法人九千部クラブ																
19	特定非営利活動法人かいらう基山																
20	畦川内区会																
21	浦川内区																
22	特定非営利活動法人レインボー七つの鳥連絡会議																
23	東田代区森林の学校(旧東田代区) H27名称変更																
24	久津具自治会																
25	衣干山の桜を守る会																
26	西宮裾自治会																
27	高木川内区																
28	TBK森林づくりクラブ(トヨタ紡織九州(株))																
29	福岡建設未来緑化創造クラブ(福岡建設(株))																
30	白石地域水源林保全会																
31	富士通(株)佐賀支店																
32	(株)佐賀電算センター																
33	(株)メディック																
34	(株)セリタ建設																
35	熊本電気工業(株)																
36	特定非営利活動法人みんなの森プロジェクト																
37	唐津商工会議所 青年部																
38	小侍区																
39	有田町広瀬区自治会																
40	駒鳴区自治会																
41	特定非営利活動法人唐津環境防災推進機構KANNE																
42	SAGA森の案内人クラブ																
43	山田の森林を守る会																
44	さくらんぼ会																
45	原田地区自治会																
46	佐賀県みどり会																
47	おやじの会																
48	Green&Peace(グリーンアクトピース)																
49	小城の自然を育てる会																
50	嘉瀬町まちづくり協議会環境部会																
51	宿自治区																
52	永野自治区																
53	高尾山保全の会																
54	東吉田森林保全の会																
55	喜佐木の森保全会																
56	特定非営利活動法人さぎの樹エコトープSATOMORI																
57	北檜崎区																
58	ゴールドエイジ(黄金の年齢の会)																
59	ふるさと夢つむぎネットワーク																
60	江里山自治会																
61	武雄子ども劇場																
62	森林活性会																
63	西宮裾緑の会																
64	SDC森林づくりクラブ																
65	笹原憩いの場を作る会																
66	浦之崎駅桜保存会																
67	柏岳森と風のプロジェクト																
68	八幡の会																
69	南片白老人クラブ																
70	打上校区活性化協議会																
71	能古見地区振興会																
72	特定非営利活動法人 日本の伝統文化を守る会																
73	特定非営利活動法人 嘉瀬川交流軸																
74	大木活力あるむらづくり推進委員会																
75	鬼塚中学校育友会																
76	唐津曳山取締会																
77	佐賀市立北山東部小学校育友会																
78	池原区桑原組																
79	上無津呂地区相尾古賀組																
80	東黒川林業研究グループ																
81	どんぐりこゝの森を守る会																●
82	佐賀県信用漁業協同組合連合会(JFマリンバンク)																●
83	佐賀県信用農業協同組合連合会(JAバンク)																●
84	楽天株式会社																●
85	コカ・コーラボトラーズジャパン株式会社																●
計		30	6	10	8	8	4	6	2	14	9	12	15	21	20	13	13

(平成31年3月末現在)

(4) 緑の募金実績

(単位：円) (単位：円)

年 度	H 2 4	H 2 5	H 2 6	H 2 7	H 2 8	H 2 9	H 3 0
募 金 実 績	63,036,855	61,311,163	59,095,777	57,850,202	56,680,806	55,744,739	53,980,971

公益財団法人さが緑の基金調べ

(5) 緑化センター利用者数

(単位：人) (単位：人)

年度 区 分	H 2 4	H 2 5	H 2 6	H 2 7	H 2 8	H 2 9	H 3 0
一 般 来 訪	3,562	-	-	-	-	-	-
緑 化 相 談	212	-	-	-	-	-	-
緑のふれあいイベント	-	-	-	-	-	-	-
計	3,774	廃止	廃止	廃止	廃止	廃止	廃止

財団法人佐賀県緑化流通センター調べ

(6) 21世紀県民の森施設利用者数

(単位：人)

年度 区 分	H 2 4	H 2 5	H 2 6	H 2 7	H 2 8	H 2 9	H 3 0
森林学習展示館	2,454	4,803	7,662	10,272	9,926	8,891	9,003
サイクリングロード	14,401	14,318	16,053	19,540	16,836	18,391	12,428
多目的広場	180	国へ貸出	国へ貸出	国へ貸出	国へ貸出	国へ貸出	国へ貸出
計	17,035	19,121	23,715	29,812	26,762	27,282	21,431

さが21県民の森管理運営共同事業体調べ

(7) - 1 公共事業における樹木の利用実績 (中高木)

年度 需要先	H 2 6		H 2 7		H 2 8	
	本数	割合(%)	本数	割合(%)	本数	割合(%)
都市計画関係	2,367	78.7	2,256	71.3	1,139	69.5
観光関係	2	0.1	16	0.5	0	0.0
道路関係	10	0.3	56	1.8	3	0.2
住宅関係	66	2.2	235	7.4	430	26.2
教育関係	456	15.2	113	3.6	15	0.9
その他	106	3.5	488	15.4	53	3.2
計	3,007	100.0	3,164	100.0	1,640	100.0

年度 需要先	H29		H30	
	本数	割合(%)	本数	割合(%)
公園関係	1,102	67.2	1,029	7.1
道路関係	81	4.9	112	0.8
住宅関係	378	23.0	0	0.0
学校施設関係	29	1.8	60	0.4
公共庁舎関係	27	1.6	517	3.6
河川周辺関係	0	0.0	226	1.6
海岸・港湾関係	0	0.0	72	0.5
福祉施設関係	15	0.9	0	0.0
その他	9	0.5	12,387	86.0
計	1,641	100.0	14,403	100.0

(7) - 2 公共事業における樹木の利用実績 (低木)

年度 需要先	H 2 6		H 2 7		H 2 8	
	本数	割合(%)	本数	割合(%)	本数	割合(%)
都市計画関係	1,760	22.6	5,245	41.8	9,918	84.1
観光関係	2	0.0	692	5.5	175	1.5
道路関係	45	0.6	0	0.0	0	0.0
住宅関係	314	4.0	400	3.2	1,552	13.2
教育関係	1,586	20.4	392	3.1	42	0.4
その他	4,083	52.4	5,833	46.4	103	0.9
計	7,790	100.0	12,562	100.0	11,790	100.0

年度 需要先	H29		H30	
	本数	割合(%)	本数	割合(%)
公園関係	1,972	30.3	1,590	20.5
道路関係	0	0.0	790	10.2
住宅関係	2,558	39.3	0	0.0
学校施設関係	460	7.1	103	1.3
公共庁舎関係	654	10.0	1,843	23.8
河川周辺関係	300	4.6	645	8.3
海岸・港湾関係	0	0.0	0	0.0
福祉施設関係	540	8.3	282	3.6
その他	26	0.4	2,489	32.1
計	6,510	100.0	7,742	100.0

(8) 平成30年度公共事業における利用樹木上位20種一覧

中高木

順位	樹木名	本数	割合(%)
1位	クヌギ	7,279	50.5
2位	スギ	3,010	20.9
3位	ソメイヨシノ	756	5.2
4位	イロハモミジ	441	3.1
5位	モミジ	419	2.9
6位	ヤマザクラ	362	2.5
7位	ウバメガシ	329	2.3
8位	シダレザクラ	143	1.0
8位	クロマツ	132	0.9
10位	ヤエザクラ	125	0.9
	その他	1,407	9.8
合計		14,403	100.0

低木

順位	樹木名	本数	割合(%)
1位	ヒラドツツジ	1,794	23.2
2位	クルメツツジ	1,541	19.9
3位	アジサイ	1,230	15.9
4位	サツキツツジ	852	11.0
5位	キリシマツツジ	439	5.7
6位	ツツジ	368	4.8
7位	ドウダンツツジ	252	3.3
8位	ヤマツツジ	190	2.5
9位	シャクナゲ	179	2.3
10位	サツキ	114	1.5
	その他	783	10.1
合計		7,742	100.0

森林整備課及び林業課所管事業を除く

2 自然公園

(1) 佐賀県自然公園一覧表

国定公園

番号	公園名	指定年月日	関係市町村	公園面積 (ha)	公園計画 の有無	特別地域 面積(ha)	土地所有別面積(ha)			年間利用者数(千人) 29年	利用形式	備考
							国有地	公有地	私有地			
1	玄海国定公園	昭和31. 6. 1 43. 7.22 変更 45. 7.1 海中公園 地区指定 56. 7.20 変更 平成 7. 7.14 変更	唐津市、伊万里市 玄海町	3,924 (海域公園地区) (45.5)	有	3,924	364	158	3,402	3,846	展望、海水浴 釣魚、舟遊 キャンプ オートキャンプ	公園面積は 海域を除く

佐賀県立自然公園

番号	公園名	指定年月日	関係市町村	公園面積 (ha)	公園計画 の有無	特別地域 面積(ha)	土地所有別面積(ha)			年間利用者数(千人) 29年	利用形式	備考
							国有地	公有地	私有地			
1	黒髪山	昭和12. 7. 5 61年3月31日変更	伊万里市、武雄市 有田町	1,684	有	788	984	223	477	90	登山、キャンプ	
2	多良岳	27.12.24 平成14年10月30日変更	鹿島市、太良町	4,498	無	-	1,377	1,016	2,105	59	登山、キャンプ	
3	天山	45.10. 1	唐津市、多久市、 小城市、佐賀市	4,930	有	567	1,190	1,735	2,005	179	登山、キャンプ	
4	八幡岳	45.10. 1	唐津市、多久市、 伊万里市、武雄市	860	〃	109	44	220	596	13	ハイキング キャンプ	
5	脊振北山	50.12.12	基山町、鳥栖市、 みやき町、 吉野ヶ里町、神埼市、 佐賀市、唐津市	7,967	〃	2,014	4,155	737	3,075	394	登山、キャンプ 釣魚、舟遊	
6	川上金立	50.12.12 平成6年8月3日変更	佐賀市、神埼市	3,021	〃	621	1,125	280	1,616	1,487	温泉、ハイキング 釣魚、ドライブ	
	計			22,960		4,099	8,875	4,211	9,874	2,222		

平成29年12月31日現在

県有明海再生・自然環境課調べ

(2) 自然公園市町村別内訳

(単位:ha)

区分 市町村名	国定公園		県立自然公園														合計	
	玄海国定公園 s 31.6.1		黒髪山 s 12.7.5		多良岳 s 27.12.24		天山 s 45.10.1		八幡岳 s 45.10.1		脊振北山 s 50.12.12		川上金立 s 50.12.12		計		特別 地域	普通 地域
	特別 地域	普通 地域	特別 地域	普通 地域	特別 地域	普通 地域	特別 地域	普通 地域	特別 地域	普通 地域	特別 地域	普通 地域	特別 地域	普通 地域	特別 地域	普通 地域		
佐賀市							145	1,180			994	2,221	548	1,706	1,687	5,107	1,687	5,107
唐津市	3,463	-					170	1,415	59	401	91	1,000			320	2,816	3,783	2,816
鳥栖市											429	752			429	752	429	752
多久市							90	460	20	190					110	650	110	650
伊万里市	352	-	141	331						10	90				151	421	503	421
武雄市			88	229						20	70				108	299	108	299
鹿島市					-	1,393									-	1,393	-	1,393
小城市							162	1,308							162	1,308	162	1,308
嬉野市															-	-	-	-
川副町															-	-	-	-
東与賀町															-	-	-	-
久保田町															-	-	-	-
神崎市											320	475	73	694	393	1,169	393	1,169
吉野ヶ里町											-	540			-	540	-	540
基山町											180	646			180	646	180	646
みやき町											-	319			-	319	-	319
上峰町															-	-	-	-
玄海町	109	-													-	-	109	-
有田町			559	336											559	336	559	336
大町町															-	-	-	-
江北町															-	-	-	-
白石町															-	-	-	-
太良町					-	3,105									-	3,105	-	3,105
県計	3,924	-	788	896	-	4,498	567	4,363	109	751	2,014	5,953	621	2,400	4,099	18,861	8,023	18,861
特別地域	3,924		788		-		567		109		2,014		621		4,099		8,023	
普通地域		-		896		4,498		4,363		751		5,953		2,400		18,861		18,861

(単位:ha)

区分 市町村名	特 別 地 域					
	国定公園			県立公園		
	一種	二種	三種	一種	二種	三種
佐賀市				-	556	1,131
唐津市	316	1,410	1,737	-	-	320
鳥栖市				57	33	339
多久市				-	-	110
伊万里市	-	44	308	-	48	103
武雄市				2	86	20
鹿島市						
小城市				-	-	162
嬉野市						
川副町						
東与賀町						
久保田町						
神崎市				63	82	248
吉野ヶ里町						
基山町				-	180	-
みやき町						
上峰町						
玄海町	-	6	103			
有田町				4	202	353
大町町						
江北町						
白石町						
太良町						
県計	316	1,460	2,148	126	1,187	2,786

平成29年12月31日現在

県有明海再生・自然環境課調べ

3 2 1世紀県民の森整備事業

21世紀の未来社会に向けて、人間と森林、林業の結びつきをさらに強めるため、広く県民とのふれあいの場を、北山ダム湖畔一体に整備した。

この事業は、県政百年記念事業の一つとして、平成2年度に完成し、平成3年度からは維持管理に努めた。

(1) 施設等整備事業 (S55年度～H2年度)

年 度	事 業 費	事 業 内 容
S 5 5	千円 101,465	・森林学習展示館1期工事(敷地造成 1,200㎡ 研修室 250㎡ 電気設備 1式) ・生産の森造成(3.2ha) ・用地取得(42,842㎡) ・取付道路(166m) ・設計委託等
S 5 6	209,121	・森林学習展示館2期工事 [展示館 355㎡ 電気設備 機械設備 外溝工事 敷地拡張 246㎡ 修景緑化 民家模型 3個] ・森造成等(世界の森、野鳥の森 1.65ha ・修景工事(0.55ha) ・林内歩道(650m) ・用地取得(86,888㎡) ・給水施設工事 ・設計委託、維持管理等
S 5 7	805,590	・森林学習展示館展示工事 ・野外実習展示園工事(0.7ha) ・サイクリングロード(540m) ・園路等整備(706m) ・総合案内センター新築 ・用地取得(261,995㎡) ・サイクルステーション(1棟) ・芝生、記念碑広場整備 ・屋外電気、給水設備 ・設計委託、維持管理等
S 5 8	232,065	・水辺植物園(2,450㎡) ・サイクリングロード(705m) ・多目的広場(7,580㎡) ・標識設置(15基) ・警備派出所建設 ・設計委託、維持管理等 ・展示林設置(2.0ha) ・サイクルネット(3,640㎡) ・園路等整備(1,100m) ・駐車場造成(0.21ha) ・用地取得(33,289㎡)
S 5 9	213,344	・水辺植物園(植栽等) ・サイクルステーション(1棟) ・芝生広場 ・キャンプ場 ・炊飯施設(3棟) ・駐車場(舗装) ・屋外電気、給水施設 ・施設管理委託 ・サイクルネット(緑化) ・多目的広場(外溝) ・園路等整備(519m) ・休憩施設(1棟) ・せせらぎの森 ・便所(1棟) ・用地取得(1,492㎡) ・設計委託等
S 6 0	344,828	・水辺植物園(植栽等) ・木工芸センター(1棟257㎡) ・サイクリングロード(電気設備) ・多目的広場(バックネット等) ・休憩施設(1棟) ・展望台周辺整備 ・球技施設(テニスコート3面) ・キャンプ場(植栽等) ・総合案内センター改築(配膳室) ・施設管理委託 ・林内歩道(556m) ・丸太遊具施設(13ポイント) ・運動広場(排水施設) ・草刈り場 ・せせらぎの森(ベンチ等) ・取付道路(舗装) ・球技施設管理棟(1棟) ・公衆便所(1棟) ・案内標識(3基)

年 度	事 業 費	事 業 内 容
S 6 1	千円 283,647	<ul style="list-style-type: none"> ・サイクリングロード（610m・電気・植栽） ・サイクルスポット ・運動広場進入路 ・展望台取付園路（アスチック5ポイント） ・いこいの森（パゴラ等） ・駐車場進入路拡大 ・木工芸センター電気設備 ・案内板（12基） ・ジャブジャブ池（389.8㎡東屋1棟） ・サイクルステーション（1棟） ・サイクルスポット（植栽） ・休憩園地（2箇所） ・野外ステージ（シート） ・ゆらゆら橋 ・木工芸センター機械設備 ・施設管理委託費
S 6 2	236,379	<ul style="list-style-type: none"> ・サイクリングロード（337m・舗装・橋台・緑化・電気） ・テニスコート周辺整備（給水・散水施設） ・休憩園地（東屋1棟 舗装） ・ふれあい展望台 ・キャンプファイヤーサークル ・給水施設 ・維持補修 ・施設管理委託 ・ゆらゆら橋周辺（植栽等） ・散策路（1,202m） ・給水施設（ポンプ1基 水道管482m） ・屋外電気電話施設 ・用地取得（0.11ha） ・自転車購入（43台）
S 6 3	386,134	<ul style="list-style-type: none"> ・サイクリングロード（60.0m・電気） ・ふれあいの森（ローラースライダー・造成・遊具・植栽・駐車場・便所） ・モニュメント ・園路等植栽（展望台取付・世界の森） ・案内標識板設置（23基） ・維持補修 ・施設管理委託 ・サイクリングロード橋（上部工60.0m） ・園路駐車場舗装 ・公衆便所（1棟） ・作業道（870m） ・用地購入（37,467㎡）
H 元	793,358	<ul style="list-style-type: none"> ・サイクリングロード（1,412m） ・サイクリングロード橋（下部工・上部工155m） ・維持補修（電気・受水槽配管・散策路・アスチック等） ・林間広場（5,607㎡） ・用地購入（71,336㎡） ・植栽 ・展望台（鉄骨・工事用道路） ・施設管理委託
H 2	726,534	<ul style="list-style-type: none"> ・サイクリングロード（175m・電気・舗装） ・サイクリングロード橋（上部工155m・橋梁取付け） ・法面緑化 ・展望広場 ・貯水槽 ・案内板設置 ・災害復旧（5カ所） ・林間広場（施設） ・展望台（内外装工事） ・公衆便所 ・維持補修（7件） ・施設管理委託
合計	4,332,465	

(2) 維持管理 (過去10年間)

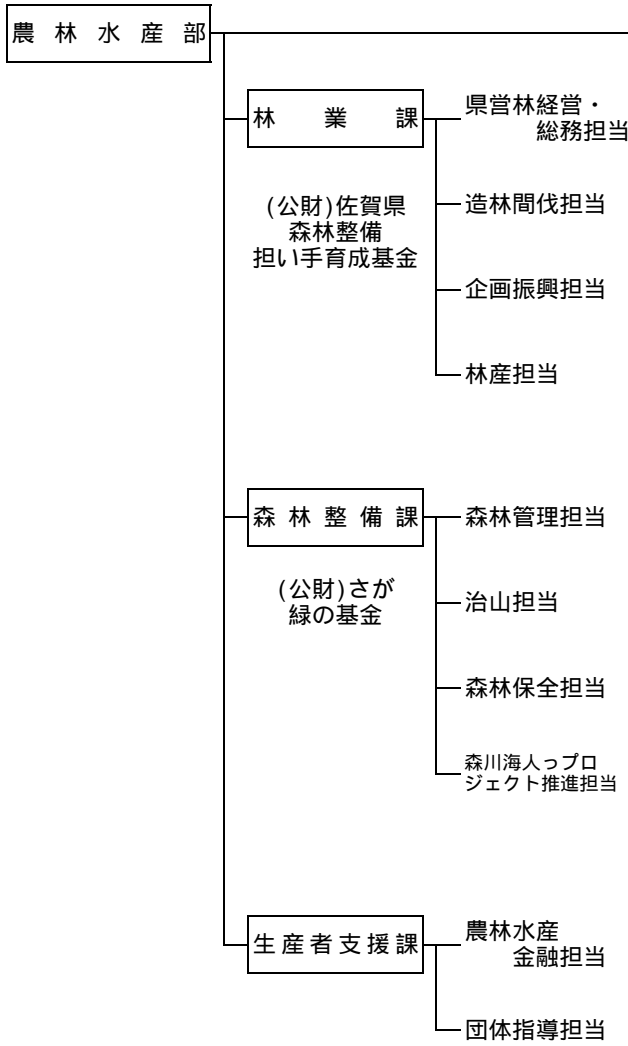
年 度	事 業 費 (円)		事 業 内 容	
H 2 1	47,415,385 <17,506,000>	15,955,400 <11,940,000> 26,262,485 <5,566,000> 5,197,500	・維持補修 5件 ・経済対策 (トルUD) 1件 ・経済対策 4件 ・経済対策 (緊急雇用)	総合案内所テラス改修、無線機修繕、 駐車場整備、環境整備、災害復旧 第2サイクルステーションビル 夢の橋鞆管補修、用地測量 (北山少年自然の家) サイクルロード 改築、案内看板交換 環境整備 (下刈、除伐等)
H 2 2	39,450,400 <48,363,150>	28,800,450 <24,784,200> 5,400,000 <23,578,950> 5,250,000	・維持補修 5件 ・経済対策 1件 ・経済対策 (緊急雇用)	第2サイクルステーションビル、総合案内所給水管 くるくる展望台、環境整備、災害復旧 作業道整備 環境整備 (下刈、除伐等)
H 2 3	6,739,950 <19,362,000>	6,739,950 <19,362,000>	・維持補修 3件	芝生広場等舗装、森林学習展示館屋上防水 森林学習展示館トイレ改修
H 2 4	20,295,250 <1,334,550>	20,295,250 <1,334,550>	・維持補修 7件	北向展望台階段等、総合案内所床面 環境整備工事 (休憩施設、遊具修繕、 くるくる展望台等舗装工事)、水道メーター設置 通信設備修繕
H 2 5	14,688,450	14,688,450	・維持補修 6件	深井戸ポンプ取替工、給水管改修、コンクリ擬木防護柵修繕工 案内看板設置工、展望台遊歩道整備、遊具整備 防護柵設置工、カーブミラー、浄化槽ろ材等交換
H 2 6	46,302,840	46,302,840	・維持補修 4件	サイクリングロード舗裝修繕・陥没補修・施設整備工 (くる くる展望台付近トイレ解体・国営総合農地防災事業関連ダム 堤体通行止め案内看板)、リンリン橋舗裝修繕、森林学習展 示館駐車場舗裝修繕、北山東部小前駐車場舗裝修繕、ふれあ い展望台改修工事、ふれあいの森 ジェットローラーズスライ ダー修繕、くるくる展望台防鳥ネット設置
H 2 7	26,053,920	26,053,920	・維持補修 2件	総合案内センター (屋根・テラス・ごみ収集倉庫・家具・玄 関タイル・男子トイレドア等) 改修、わんぱく広場遊具 (コ ンビネーションプレイ・丸太ステップ・パースイング) 修 繕、ふれあい広場遊具 (ネットコンビネーション・ネットト ンネル) 修繕、園内道復旧
H 2 8	23,689,800	23,689,800	・維持補修 5件	給水管復旧、給水設備等復旧 (北山東部小学校前トイレ修 繕、給水施設滅菌ポンプ交換、第2サイクルステーショント イレ修繕、わんぱく広場給水管止水、森林学習展示館トイレ 換気扇交換)、サイクリングロードトンネル調査設計、森林 学習展示館LED工事、遊具修繕他 (ふれあいの森ジェット ローラーズスライダー、わんぱく広場、園内道復旧工、芝生広 場整備工、サイクリングロード看板整備工、遊歩道工)
H 2 9	17,868,600	17,868,600	・維持補修 4件	トイレ修繕 (森林学習展示館トイレ修繕)、放送設備改修 (スピーカー設置)、トンネル補修 (1号トンネル)、遊具 等修繕 (コンビネーションプレイ、パースイング、丸太登 り、丸太ステップ、U型側溝設置、転落防止柵設置)
H 3 0	22,839,840 <79,070,160>	17,273,040 <0> 5,566,800 <79,070,160>	・維持補修 6件 ・災害復旧 3件	仮設道伐採、水道配管復旧、植樹箇所樹木伐採、植樹箇所整 地、水道復旧工 (木工芸センター屋外水道配管工・屋内水道 配管工、森林学習展示館受水槽清掃点検、総合案内センター トイレ修繕・給水配管修繕)、井田山展望台改修設計、井田 山展望台改修 補強土壁他災害普及測量設計業務、災害復旧工事 (擁壁工 他)、災害復旧工事 (補強土壁他)

< >書きは次年度に繰越分で外数

そ の 他

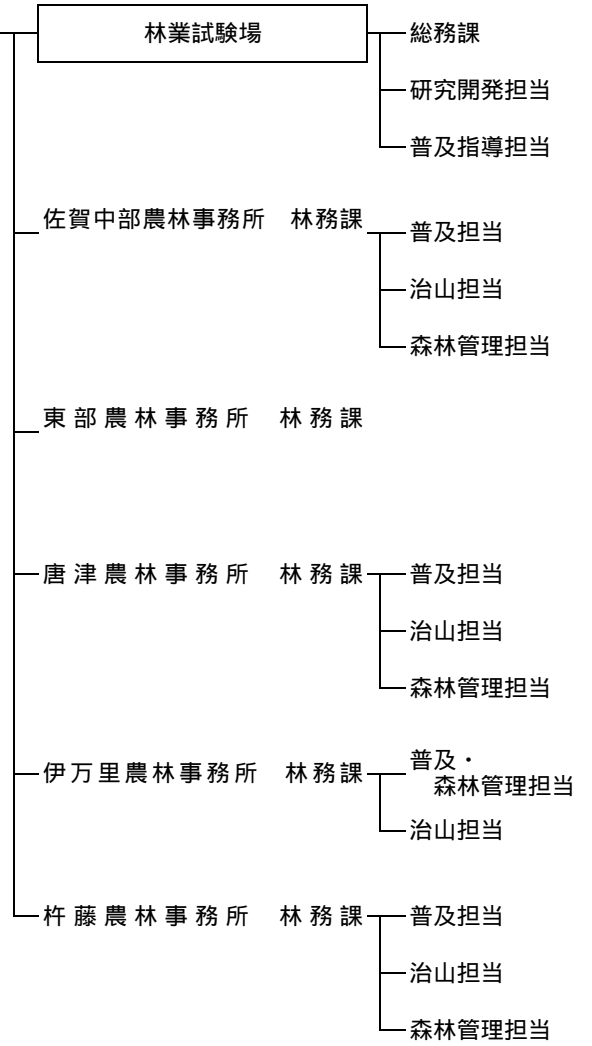
1 行政機構

(本庁)



平成31年4月1日現在

(現地機関)



2 佐賀県内の林務関係団体・審議会・協議会等一覧表

令和元年9月末現在

名 称		住 所	電話 FAX
佐賀県林業改良普及協会	〒840-8570	佐賀市城内一丁目1-59 県庁林業課内	0952-25-7132 0952-25-7283
佐賀県林業研究グループ連絡協議会	〃	〃	〃
佐賀県森林病虫害等防除連絡協議会	〃	〃	0952-25-7131 0952-25-7283
佐賀県生産森林組合協議会	〃	〃	0952-25-7133 0952-25-7283
(公財)佐賀県森林整備担い手育成基金	〃	〃	〃
ふる郷の木づかいプロジェクト会議	〃	〃	〃
流域森林・林業活性化部会	〒840-0027	佐賀市本庄町本庄278-4 佐賀県森林会館内	0952-23-6181 0952-29-2187
林業・木材製造業労働災害防止協会 佐賀県支部	〃	〃	〃
佐賀県水源林造林協議会	〃	〃	0952-26-4351
(一社)佐賀県木材協会	〃	〃	0952-23-6181 0952-29-2187
佐賀県木材青壮年会	〒849-0202	佐賀市久保多町大字久富3400-2	0952-68-3205 0952-68-4741
諸富家具振興協同組合	〒840-2102	佐賀市諸富町大字為重529-5 産業振興会館内	0952-47-5097 0952-47-5659
佐賀の木・家・まちづくり協議会	〒840-0857	佐賀市鍋島町大字八戸字上深町3182 (公財)佐賀県建設技術支援機構内	0952-26-1697 0952-26-1698
佐賀県優良住宅建設事業者協議会	〃	〃	〃
(一社)佐賀県建築士会	〒840-0041	佐賀市城内二丁目2-37 建設会館内	0952-26-2198 0952-26-2248
(一社)佐賀県建築士事務所協会	〃	〃	0952-22-3541 0952-22-3668
佐賀県建設労働組合連合会	〒849-0936	佐賀市鍋島町森田469-1	0952-30-8121 0952-30-8123
佐賀県治山林道協会	〒840-0027	佐賀市本庄町本庄278-4 佐賀県森林会館内	0952-23-3915 0952-23-3928
佐賀県山林種苗緑化協同組合	〃	〃	0952-24-3663 0952-25-8981
佐賀県造園協同組合	〒849-0905	佐賀市金立町大字千布637-1 造園会館内	0952-98-2151 0952-98-2153
(一社)佐賀県造園建設業協会	〃	〃	0952-71-8082 0952-71-8083
佐賀県森林審議会	〒840-8570	佐賀市城内一丁目1-59 県庁森林整備課内	0952-25-7134 0952-25-7312
(公財)さが緑の基金	〃	〃	0952-25-7136 0952-25-7312
北山湖県民の森推進協議会	〒840-8501	佐賀市栄町1番1号 佐賀市経済部観光振興課内	0952-40-7111
(一財)スマイルアース	〒840-0542	佐賀市富士町大字藤瀬724-4 21世紀県民の森内	0952-57-2341 0952-57-2217
佐賀県市長会	〒840-0041	佐賀市城内一丁目5-14 佐賀県自治会館内	0952-25-1913
佐賀県町村会	〃	〃	0952-23-3219 0952-24-9740
(一社)佐賀県猟友会	〒840-0027	佐賀市本庄町本庄278-4 佐賀県森林会館内	0952-26-6543
佐賀県環境審議会鳥獣部会	〒840-8570	佐賀市城内一丁目1-59 県庁生産者支援課内	0952-25-7113 0952-25-7271

3 森林組合関係

(令和元年7月末現在)

農林事務所	番号	森林組合名	所在地	区域	電話番号 F A X	代表者氏名
東 部	1	佐賀東部	〒842-0201 神崎市脊振町広滝547-8	神崎市 神埼郡 佐賀市(三瀬) 鳥栖市	0952-59-2023 0952-59-2774	代表理事組合長 森崎 三善
佐賀中 部	2	富士大和	〒840-0501 佐賀市富士町大字古湯2794	佐賀市 (富士町・大和町)	0952-58-2031 0952-58-2088	代表理事組合長 杉山 利則
	3	佐賀中部	〒846-0012 多久市東多久町大字別府2378-3	多久市 小城市	0952-76-3325 0952-76-3324	代表理事組合長 福島 光洋
唐 津	4	ま つ ら	〒849-3112 唐津市巖木町中島5-1	唐津市	0955-63-2022 0955-63-2989	代表理事組合長 青木 正義
伊万里	5	伊 万 里 西 松 浦	〒848-0023 伊万里市大坪町丙140-1	伊万里市 有田町	0955-23-3398 0955-23-3319	代表理事組合長 空閑 尊一
杵 藤	6	武雄杵島	〒843-0022 武雄市武雄町大字武雄4167-2	武雄市 杵島郡	0954-23-5030 0954-23-9725	代表理事組合長 杉原 豊喜
	7	太 良 町	〒849-1602 藤津郡太良町大字多良3217-3	太良町	0954-67-0114 0954-67-0238	代表理事組合長 村井 樹昭
	8	鹿島嬉野	〒849-1422 嬉野市塩田町大字谷所甲2421-1	鹿島市 嬉野市	0954-66-2678 0954-66-2679	代表理事組合長 中山 博
佐賀県森林組合連合会			〒840-0027 佐賀市本庄町大字本庄278-4 佐賀県森林会館内		0952-23-4191 0952-23-4192	代表理事会長 福島 光洋

4 佐賀県的主要な林務関係施設

名 称	住 所 ・ 電 話 番 号	備 考
佐賀県立 21世紀県民の森	佐賀市富士町大字藤瀬724-4 〒840-0542 (問合せ) 一般財団法人スマイルアース (0952)57-2341	利用時間：9:00～17:00 休館日：年末年始