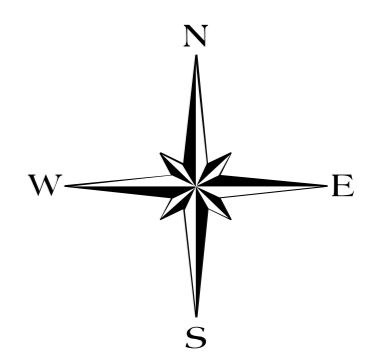
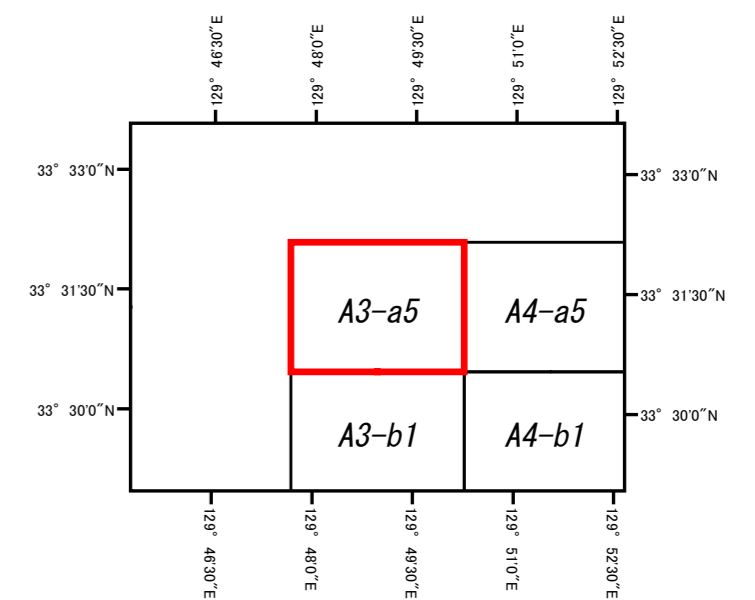
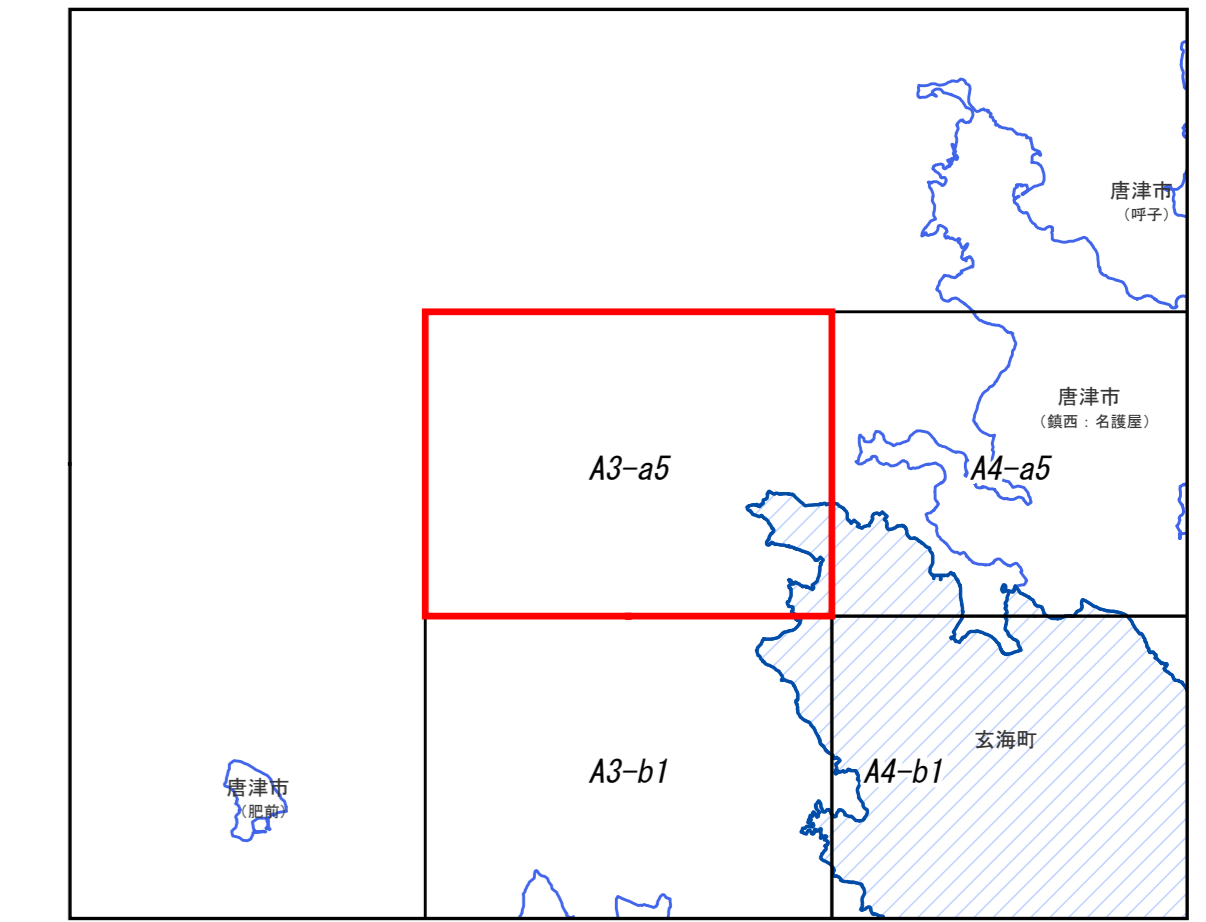
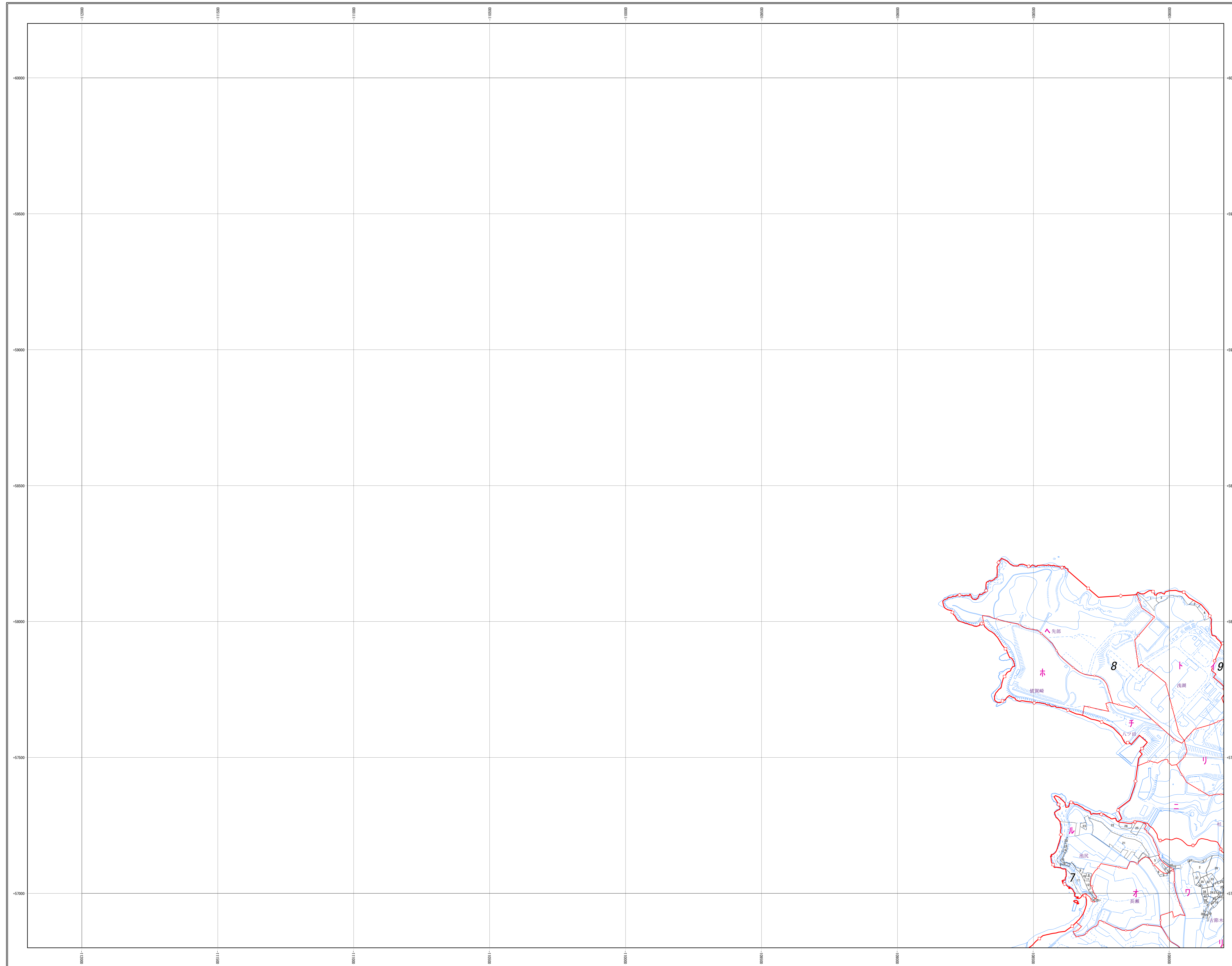


森林計画図



凡 例	
	市町界
	旧市町村界
	林班界
	小班群界
	小班界
	地形図
<small>Copyright©NIT空間情報 All Rights Reserved</small>	

注) 森林計画図を複製または利用して他の図面を作成する場合には、事前に申請・承認が必要です。
森林計画図は、地域森林計画に係る民有林の資源情報を把握すること等の目的で作成したものであり、所有権、所有界、面積等土地に関する権利及び立木竹の評価について証明するものではありません。

佐賀県

令和5年8月作成
森林計画図
A3-a5

