

# 参 考 資 料

- 1 空間放射線の測定結果（平成30年4月～30年9月）
- 2 環境試料中の放射能の測定結果（平成30年4月～30年9月）
- 3 測定値が調査めやす値を超えた場合の調査項目
- 4 補助的調査
- 5 平成30年度玄海原子力発電所に係る環境放射能調査計画
- 6 放射能・放射線の単位

# 1 空間放射線の測定結果（平成 30 年 4 月～ 30 年 9 月）

## 1) 積算線量

すべての地点（46地点）で地点毎の調査めやす値以下であった。

なお、測定値の欄が一つの数値のみを表示した地点は、2回の測定値がすべて同一であったことを示す。

[単位:mGy/91 日]

地点名		測定値	調査めやす値
玄 海 町	岸壁側	0.12	0.12
	展示館	0.14	0.15
	正門南	0.13	(0.15)
	ダム北	0.12	0.13
	ダム南	0.12	0.14
	九電今村寮	0.14	0.14
	外津	0.13	0.14
	中通	0.14	0.15
	旧値賀第一コミュニティセンター	0.12	0.13
	仮立	0.13	0.14
	池崎	0.13	0.14
	値賀川内	0.13	0.14
	浜野浦	0.11, 0.12	0.13
	大藪公民館	0.13, 0.14	0.15
	小加倉	0.13	0.14
	仮屋公民館	0.15	0.16
	有浦コミュニティセンター	0.13	0.13
牟形	0.13	0.14	
唐 津 市	串	0.12	0.13
	串浦	0.13	0.14
	串崎	0.12, 0.13	0.13
	米納戸	0.13	0.14
	名護屋	0.11	0.12
	九電名護屋	0.11	0.12
	波戸岬	0.13	0.14
	石室	0.13	0.14
	赤木分校	0.14	0.14

(つづき)

[単位:mGy/91日]

地点名		測定値	調査めやす値
唐津市	加倉	0.12, 0.13	0.13
	加唐島A	0.13, 0.14	0.14
	加唐島B	0.14	0.15
	馬渡島A	0.12, 0.13	0.15
	馬渡島B	0.13	0.14
	京泊	0.14	0.15
	納所小	0.13	0.14
	向島	0.13	0.14
	寺浦	0.12, 0.13	0.15
	菖津	0.14	0.15
	入野小	0.13, 0.14	0.15
	星賀公民館	0.12	0.14
	呼子小	0.13	0.14
	加部島A	0.13	0.14
	加部島B	0.12	0.12
	大良	0.13	0.14
	屋形石	0.13	0.14
	石原	0.13	0.14
枝去木	0.13	0.14	

(注1) 正門南は、平成29年度に実施された設置場所周辺の敷地造成工事により周辺環境が変化したため、調査めやす値は平成29年度の調査めやす値を参考として( )内に記載している。

(注2) 平成30年3月に値賀第1コミュニティセンターが廃止になったことに伴い、地点名を「値賀第1コミュニティセンター」から「旧値賀第1コミュニティセンター」に変更した。

## 2) モニタリングポストによる空間線量率・放水口計数率

各局の空間線量率・放水口計数率で、調査めやす値を超えたものがあったが、降雨及び測定装置内の付着物（海生生物、泥等）の影響によるものであり、玄海原子力発電所に起因すると考えられる放射線の異常は認められなかった。

### 空間線量率

[単位:nGy/h]

測定局名		測定値	調査めやす値	調査めやす値を超えた理由
佐賀県	今村	25 ~ 70	42	降雨
	平尾	32 ~ 76	46	降雨
	串	30 ~ 72	44	降雨
	先部	30 ~ 72	43	降雨
	外津浦	31 ~ 62	41	降雨
	京泊先	29 ~ 62	41	降雨
九州電力	正門南	25 ~ 61	37	降雨
	岸壁	24 ~ 62	36	降雨
	値賀崎	21 ~ 43	29	降雨
	ダム南	25 ~ 67	38	降雨

### 放水口計数率

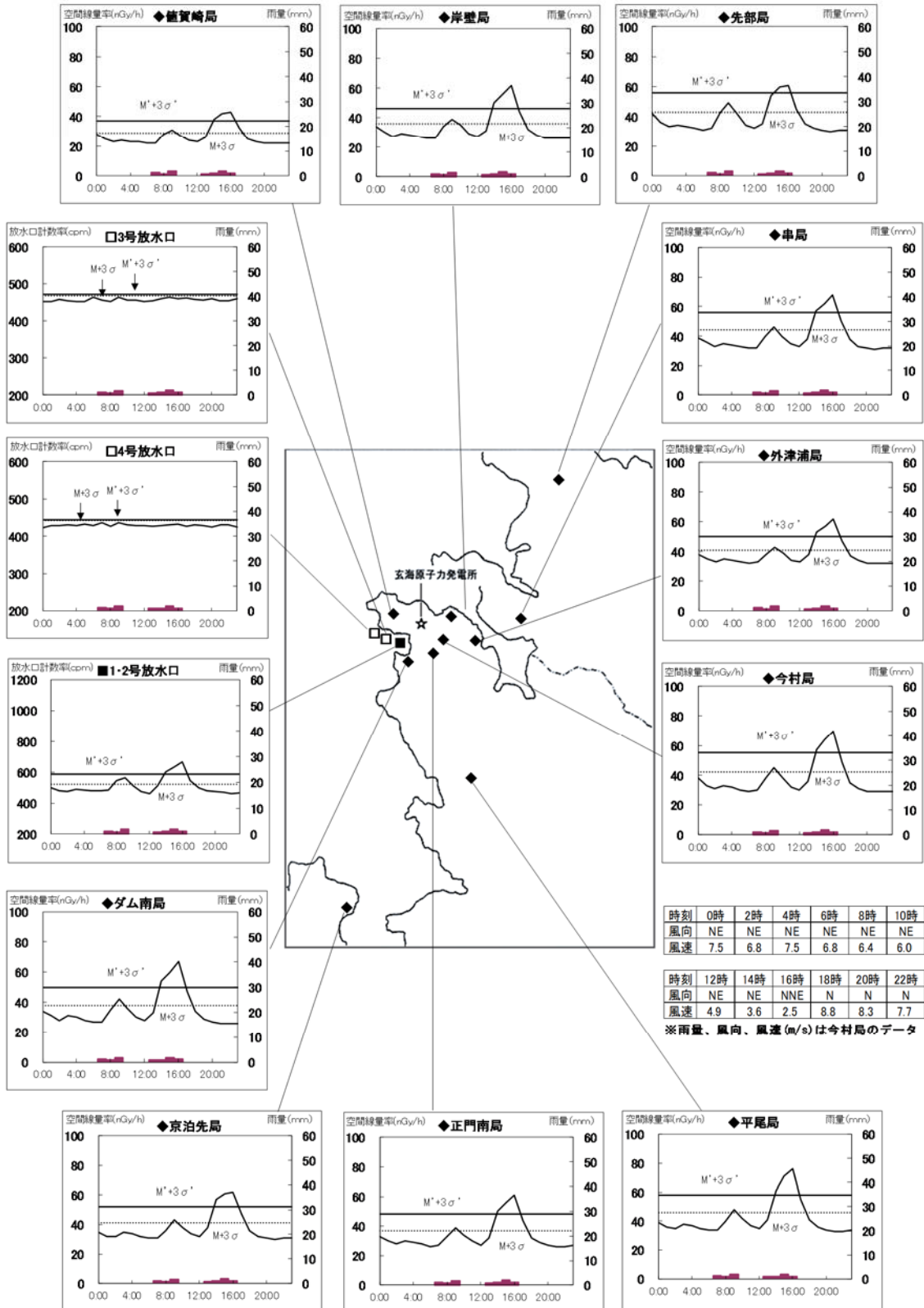
[単位:cpm]

測定局名		測定値	調査めやす値	調査めやす値を超えた理由
九州電力	1・2号放水口	444 ~ 742	519	降雨
	3号放水口	440 ~ 478	468	降雨等
	4号放水口	417 ~ 449	442	降雨等

モニタリングポストによる空間線量率・放水口計数率の測定結果（例）  
 （平成 30 年 5 月 2 日 0 時～5 月 2 日 23 時）

凡 例	
◇	空間線量率測定局
□	放水口モニタ
☆	玄海原子力発電所

※ 黒色は降雨時の変動範囲を超過した地点



## 2 環境試料中の放射能調査結果(平成 30 年 4 月 ~ 30 年 9 月)

いずれの試料も調査めやす値を下回っており、異常は認められなかった。

### 1) 核種分析(トリチウムを除く)

試料名	単位	ヨウ素 131		セシウム 137		ストロンチウム 90	
		測定値	調査めやす値	測定値	調査めやす値	測定値	調査めやす値
たい	Bq/kg 生			0.080, 0.092	0.48		
かわはぎ	Bq/kg 生			0.059	0.19	ND	0.26
えそ	Bq/kg 生			0.17	0.52		
いか	Bq/kg 生			0.021, 0.025	0.26		
わかめ	Bq/kg 生	ND	ND	ND	0.33		
ほんだわら類	Bq/kg 生	ND	ND	ND, 0.088	0.19	0.040 ~0.058	0.37
むらさきいんこ貝	Bq/kg 生			ND	0.039		
米	Bq/kg 生	ND	ND	ND	0.33	ND	0.15
ばれいしょ	Bq/kg 生			ND	0.30		
たまねぎ	Bq/kg 生			ND	ND		
飼料作物 (イタリアンライグラス)	Bq/kg 生	ND	ND	ND	0.70		
飼料作物 (ソルガム類)	Bq/kg 生	ND	ND	ND	ND		
かぼちゃ	Bq/kg 生			ND	ND		
ほうれん草	Bq/kg 生	ND	ND	ND	0.48		
牛乳	Bq/リットル	ND	0.072	ND	0.29	ND	0.21
松葉	Bq/kg 生	ND	ND	ND~ 0.017	4.1	0.14	21

(つづき)

試料名	単位	ヨウ素 131		セシウム 137		ストロンチウム 90	
		測定値	調査めやす値	測定値	調査めやす値	測定値	調査めやす値
海水 (放水口付近)	mBq/l	ND	ND	1.9~ 2.4	11	0.65, 1.4	7.4
海水 (取水口付近)	mBq/l	ND	ND	1.4~ 2.0	11	0.82, 1.8	7.4
水道水	mBq/l	ND	ND	ND	ND	0.78	7.4
井戸水	mBq/l	ND	ND	ND	ND		
河川水	mBq/l	ND	ND	ND	ND		
ダム水	mBq/l	ND	ND	ND	ND		
海底土 (放水口付近)	Bq/kg 乾			ND	0.67	ND	0.25
海底土 (取水口付近)	Bq/kg 乾			ND	3.0	ND	0.18
表層土	Bq/kg 乾			ND~ 10	43	ND~ 2.3	35
ダム底土	Bq/kg 乾			5.5	20	0.63	2.0
浮遊じん	mBq/m <sup>3</sup>			ND	0.26		

・この他、コバルト 60 についても測定を行ったが、検出された試料は無かった。

・ND は定量限界未満を示す。

## 2) トリチウム分析

試料名	単位	トリチウム	
		測定値	調査めやす値
海水(放水口付近)	Bq/l	ND	3.5
海水(取水口付近)	Bq/l	ND	3.1
水道水	Bq/l	ND	2.3
井戸水	Bq/l	ND	3.0
河川水	Bq/l	ND	2.3
ダム水	Bq/l	0.49	1.6

・ND は定量限界未満を示す。

### 3 測定値が調査めやす値を超えた場合の調査項目

- 1) 原子力発電所の運転状況
- 2) 測定系及びデータ伝送処理系の健全性
- 3) 降雨による自然放射線の増加による影響
- 4) 降雨状況のほか風向、風速等の状況と、局舎間の変動傾向
- 5) 地形・地質等の周辺環境条件の変化
- 6) 核爆発実験等の影響



#### 4 補助的調査（平成 30 年 4 月～ 30 年 9 月）

##### 1) 空間線量率

モニタリングポスト 26 局による測定（電離箱式検出器）

[単位:nGy/h]

測定局名	測定値	平均値
今 村	63 ～ 103	66
平 尾	67 ～ 109	70
串	64 ～ 102	70
先 部	67 ～ 107	71
外津浦	65 ～ 96	68
京泊先	70 ～ 101	73
屋形石	56 ～ 92	64
大 良	72 ～ 103	76
諸 浦	64 ～ 98	67
入 野	62 ～ 100	64
寺 浦	64 ～ 92	68
名護屋	66 ～ 117	69
石 室	62 ～ 96	65
加 倉	62 ～ 96	65
呼 子	64 ～ 99	67
馬渡島	60 ～ 102	64
加唐島	72 ～ 98	75
向 島	66 ～ 95	69

(つづき)

[単位:nGy/h]

測定局名	測定値	平均値
小川島	68 ~ 106	72
二夕子	72 ~ 98	75
山 本	78 ~ 112	82
波多津	74 ~ 104	78
田 野	73 ~ 112	76
相 知	73 ~ 108	76
松 浦	74 ~ 113	79
立 花	75 ~ 108	80

モニタリングカー・サーベイカーによる測定

[単位:nGy/h]

発電所からの 距離	測定値	平均値	測定機器
5km 未満	22 ~ 34	25	NaI(Tl)シンチレーション式 検出器
5km ~10km	68 ~ 91	82	電離箱式検出器
10km ~30km	65 ~ 94	80	電離箱式検出器

2) 環境試料中の放射能(浮遊じん)

[単位:mBq/m<sup>3</sup>]

測定地点	発電所からの		ヨウ素131 測定値	測定機器
	方位	距離(km)		
仮屋	SSE	4.7	ND	佐賀県 モニタリングカー ヨウ素モニタ
京泊	SSW	4.7	ND	
浅木場	SE	5.0	ND	
金ノ手	SSE	5.6	ND	
納所	SSW	5.8	ND	
玄海町役場	SE	6.0	ND	
菖津	S	6.7	ND	
有浦上	SE	7.2	ND	
加倉	ESE	7.9	ND	
寺浦	SSE	7.9	ND	
星賀公民館	SSW	8.4	ND	
肥前支所	SSW	8.5	ND	
大良	SE	8.9	ND	
古保志気	S	9.2	ND	
中原	ESE	30.7	ND	
牧瀬	SE	31.7	ND	
今村(注) (ヨウ素モニタ)	ESE	0.8	ND	佐賀県 ヨウ素モニタ

・NDは定量限界未満を示す。

(注) 今村局のヨウ素モニタでは2試料の測定を行い、その全てがNDであった。

## 5 平成 30 年度 玄海原子力発電所に係る環境放射能調査計画

### 佐賀県

#### ( 1 ) 調査地点

##### 空間放射線

測定項目	地点数	頻度	測定機器	備考
積算線量	25	3か月毎	ガラス線量計	モニタリングポイント
線量率	6	連続	NaI(Tl)シンプレ-ション式	モニタリングポスト

##### 環境試料中の放射能

測定試料	地点数	頻度	種別	備考	
海産生物	各1	年1～4回	たい・かわはぎ・えそ・なまこ・ ほんだわら類・むらさきいんこ貝		
農畜産物・植物	1～2	年1～3回	米・ばれいしょ・たまねぎ・みかん・ 飼料作物(イタリアンライグラス・ ソルガム類)・きゃべつ・かぼちゃ・ 牛乳・松葉		
水	海水	4	年2回	表層水	
	陸水	各1	年1～4回	水道水・井戸水・河川水	
土	海底土	4	年2回	表層土	
	陸土	2	年2回	表層土	

#### ( 2 ) 対照地点

##### 空間放射線

測定項目	地点数	頻度	測定機器	備考
積算線量	2	3か月毎	ガラス線量計	モニタリングポイント

#### ( 3 ) 補助的調査

##### 空間放射線

測定項目	地点数	頻度	測定機器	備考
線量率	26	連続	電離箱式	モニタリングポスト
	発電所周辺 主要道路	年2回	電離箱式	モニタリングカー・ サーベ-イカー

##### 環境試料中の放射能

測定試料	地点数	頻度	種別	備考
浮遊じん	36	年1回	(ヨウ素モニタ)	
	1	年4回	(ヨウ素モニタ)	

## 九州電力

### (1) 調査地点

#### 空間放射線

測定項目	地点数	頻度	測定機器	備考
積算線量	27	3か月毎	ガラス線量計	モニタリングポイント
線量率	4	連続	NaI(Tl)シンレーション式	モニタリングポスト
放水口計数率	3	連続	NaI(Tl)シンレーション式	モニタリングポスト

#### 環境試料中の放射能

測定試料	地点数	頻度	種別	備考	
海産生物	各1	年1~4回	たい・いか・さざえ・なまこ・わかめ・ほんだわら類		
農畜産物・植物	1~2	年1~4回	米・かんしょ・松葉・ほうれん草・牛乳		
水	海水	4	年4回	表層水	
	陸水	各1	年2~4回	河川水・井戸水・ダム水	
土	海底土	4	年2回	表層土	
	陸土	4	年2回	表層土・ダム底土	
浮遊じん	1	年4回	(連続エアースンプラ)		

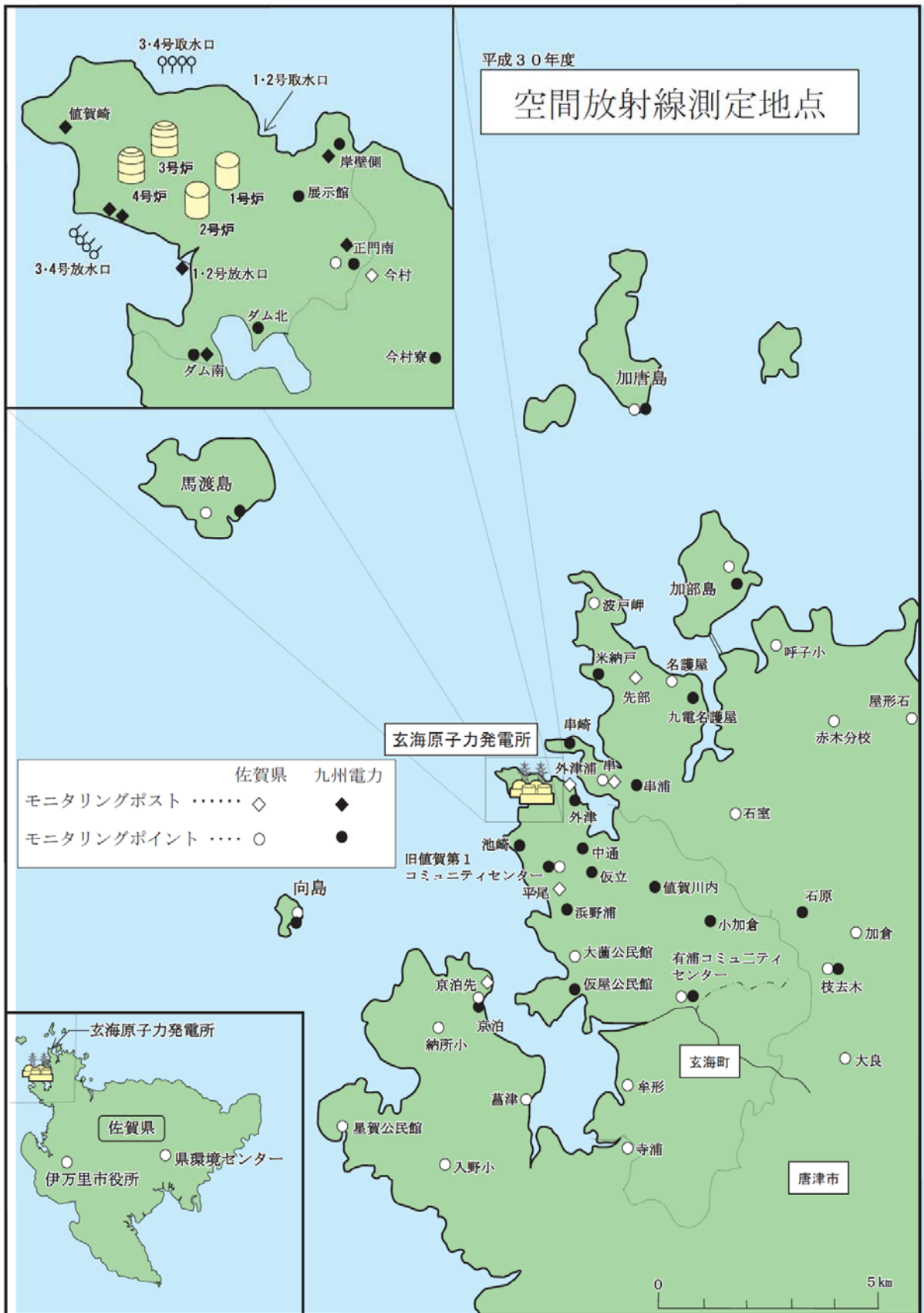
### (2) 補助的調査

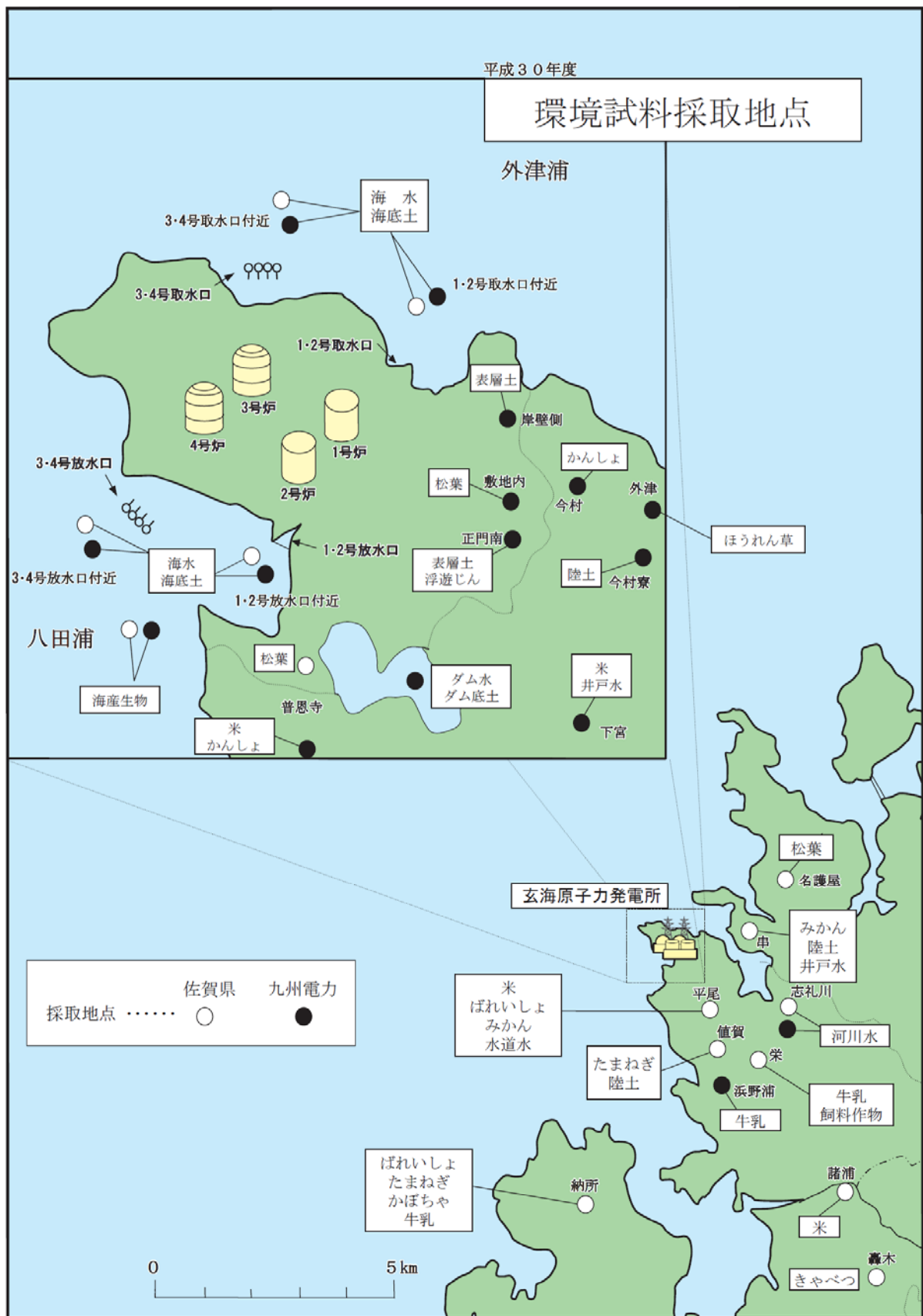
#### 空間放射線

測定項目	地点数	頻度	測定機器	備考
線量率	発電所周辺 主要道路	年2回	NaI(Tl)シンレーション式	モニタリングカー

#### 環境試料中の放射能

測定試料	地点数	頻度	種別	備考
浮遊じん	10	年1回	(ヨウ素モニタ)	

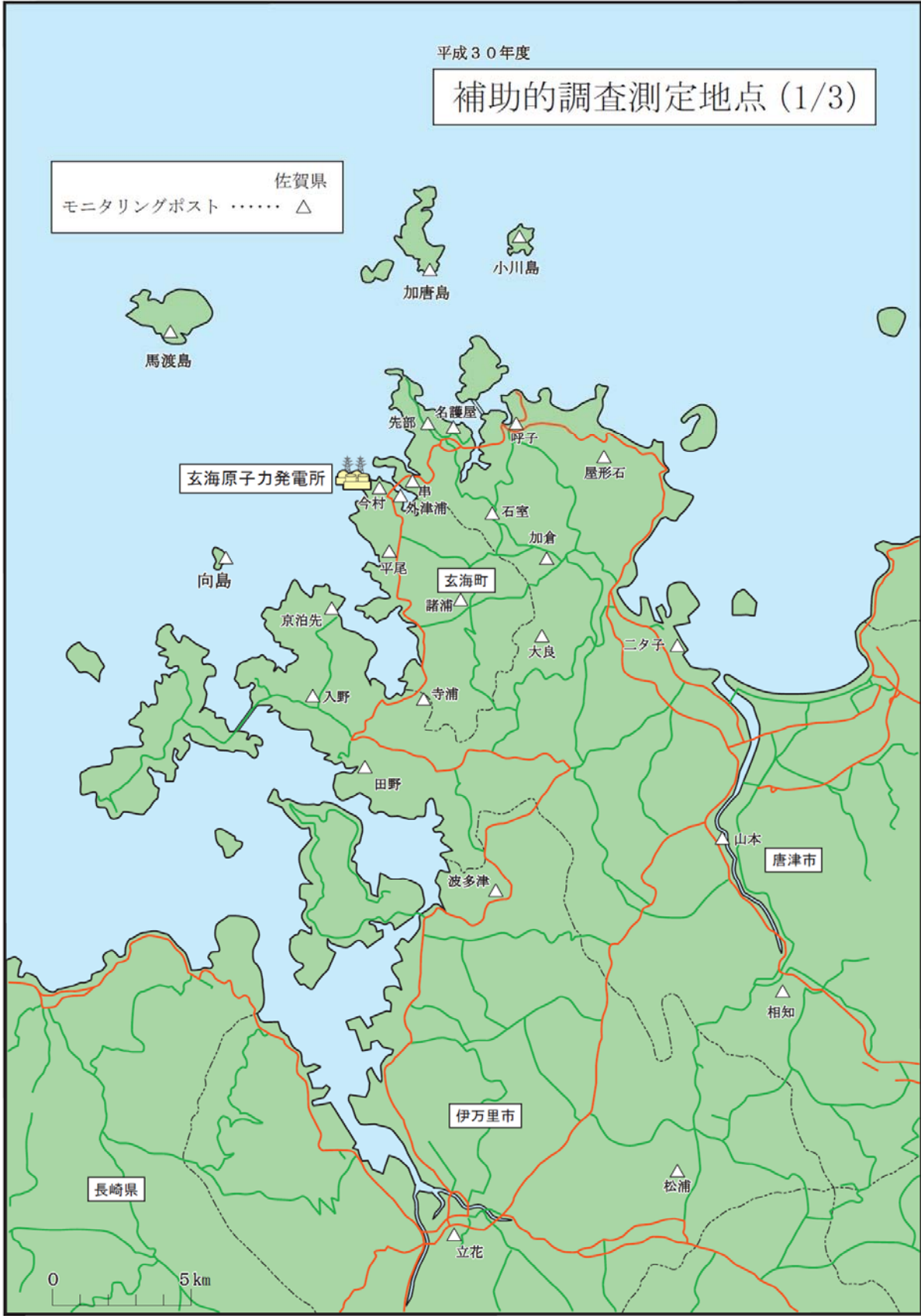




平成30年度

補助的調査測定地点 (1/3)

佐賀県  
モニタリングポスト …… △



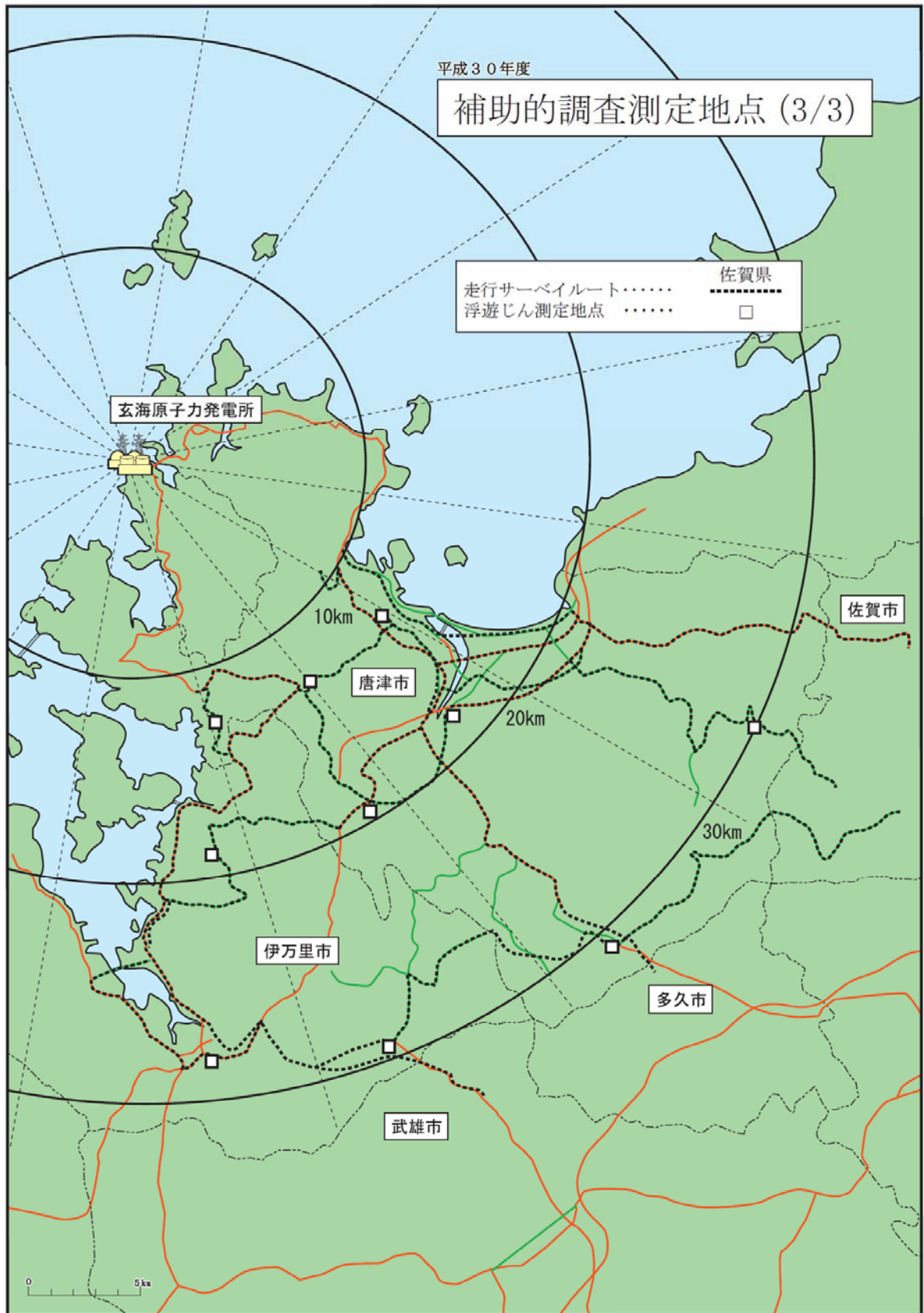


平成30年度

# 補助的調査測定地点 (2/3)

走行サーベイルート	.....	佐賀県	九州電力
浮遊じん測定地点	.....	□	■







モニタリングポイント

- 積算線量計を地上から 1 m の地点に設置



積算線量計

- 空間線量を一定期間（約 91 日間）測定



モニタリングポスト【今村局：玄海町】

- 空間線量率、大気浮遊じん、気象データを測定



佐賀県環境放射線モニタリングシステム中央監視局【環境センター】

- モニタリングポストからの測定データを収集・処理し、常時監視



ゲルマニウム半導体検出器【環境センター】  
➤ 環境試料中に含まれる放射性物質の量を測定



モニタリングカー及びサーベイカー  
➤ 空気中の放射線などを移動しながら測定できる環境放射線測定車

## 6 放射能・放射線の単位

単位	読み	意味
cpm	シーピーエム	<ul style="list-style-type: none"> <li>・ カウントパーミニッツ(カウント/分)の略。</li> <li>・ 1 分間に放射線測定装置で測定される放射線の数を表す。</li> </ul>
Bq	ベクレル	<ul style="list-style-type: none"> <li>・ 放射能の強度又は放射性物質の量を表す単位。</li> <li>・ 1秒間に1個の原子核が崩壊して放射線を出す物質の放射能強度又は放射性物質の量を1Bqという。</li> <li>・ 調査結果では、測定試料の単位重量(単位体積)あたりの放射能強度又は放射性物質の量を示している。(Bq/kg、Bq/μL、Bq/m<sup>3</sup>など)</li> </ul>
Gy	グレイ	<ul style="list-style-type: none"> <li>・ ある物質が放射線を受けて吸収したエネルギー量を表す単位。</li> <li>・ 物質1kg あたり1J(ジュール)のエネルギー吸収があるときの放射線量を1Gyという。</li> <li>・ 調査結果では、測定地点における1時間あたり又は91日あたりの空気の吸収エネルギー量を示している。(Gy/h、Gy/91 日)</li> </ul>
Sv	シーベルト	<ul style="list-style-type: none"> <li>・ 放射線が人体に及ぼす影響の度合いを表す単位。</li> <li>・ γ(ガンマ)線、β(ベータ)線では、1Gy = 1Sv</li> <li>・ α(アルファ)線では、1Gy = 20Sv</li> </ul>

### 接頭語

記号	読み	意味
m	ミリ	<ul style="list-style-type: none"> <li>・ 基本となる単位の前に付く接頭語で、千分の一(10<sup>-3</sup>)を表す。</li> <li>・ 1mGy は、1Gy の千分の一 ( 1Gy = 1,000mGy ) 。</li> </ul>
μ	マイクロ	<ul style="list-style-type: none"> <li>・ 基本となる単位の前に付く接頭語で、百万分の一(10<sup>-6</sup>)を表す。</li> <li>・ 1 μ Gy は、1Gy の百万分の一 ( 1Gy = 1,000,000 μ Gy ) 。</li> </ul>
n	ナノ	<ul style="list-style-type: none"> <li>・ 基本となる単位の前に付く接頭語で、十億分の一(10<sup>-9</sup>)を表す。</li> <li>・ 1nGy は、1Gy の十億分の一 ( 1Gy = 1,000,000,000nGy ) 。</li> </ul>