

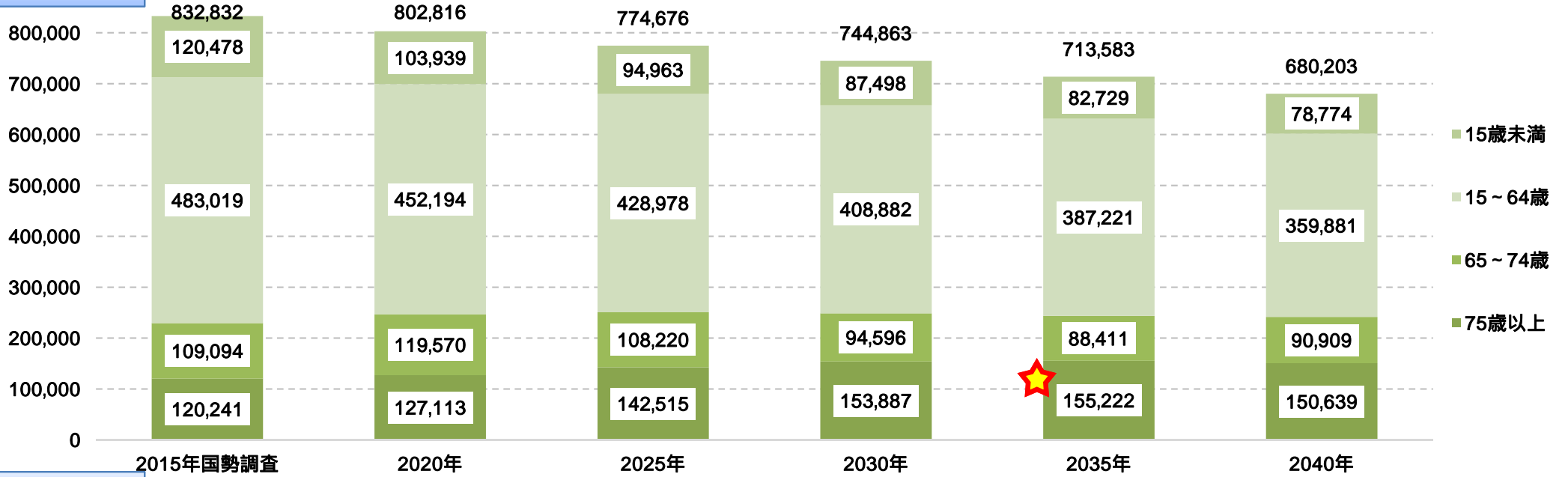
二次医療圏別の将来人口推計及び医療機関の位置図

佐賀県健康福祉部医務課

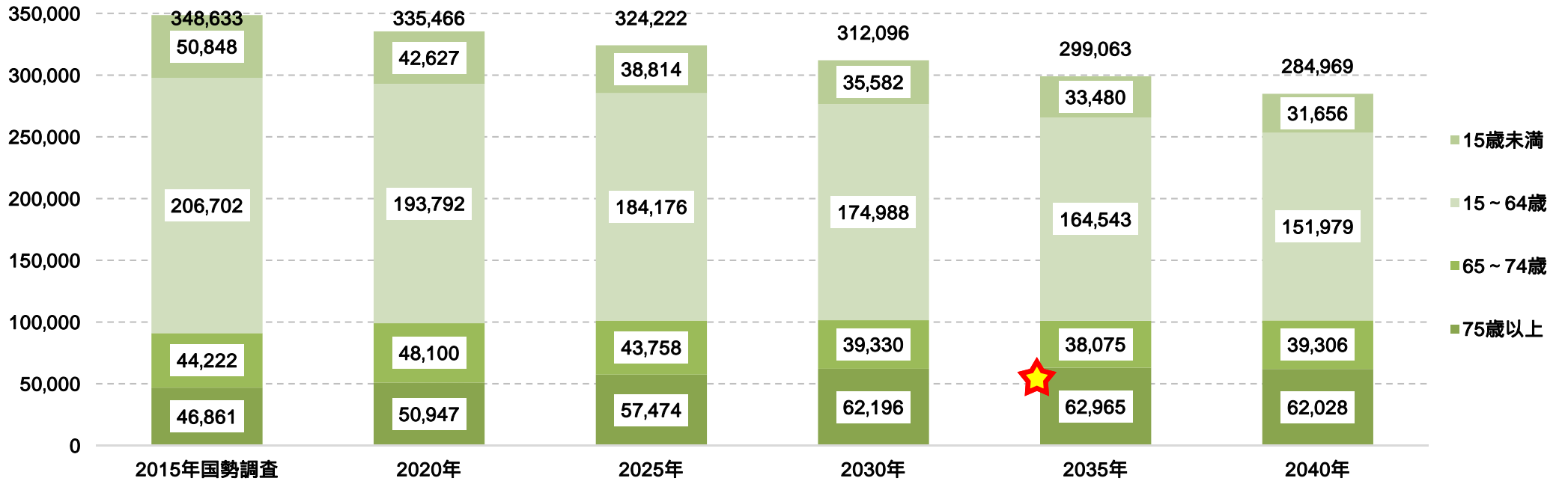
令和元年11月6日

将来人口推計（国立社会保障・人口問題研究所「日本の地域別将来推計人口（2013年3月中位推計）」）

佐賀県全体

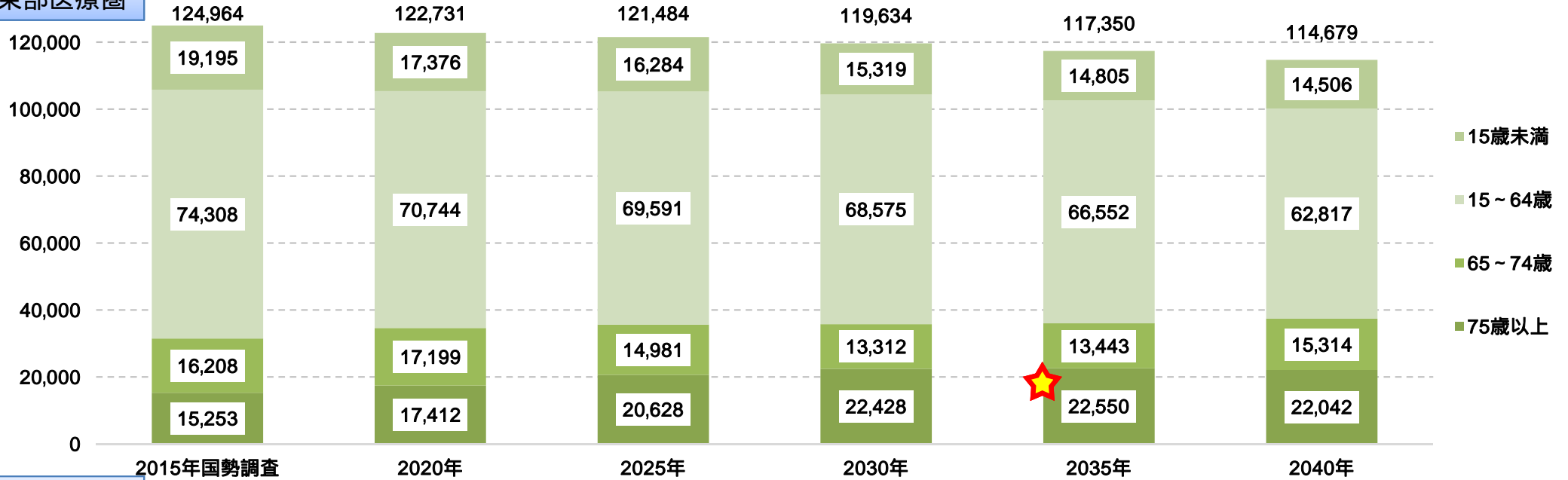


中部医療圏

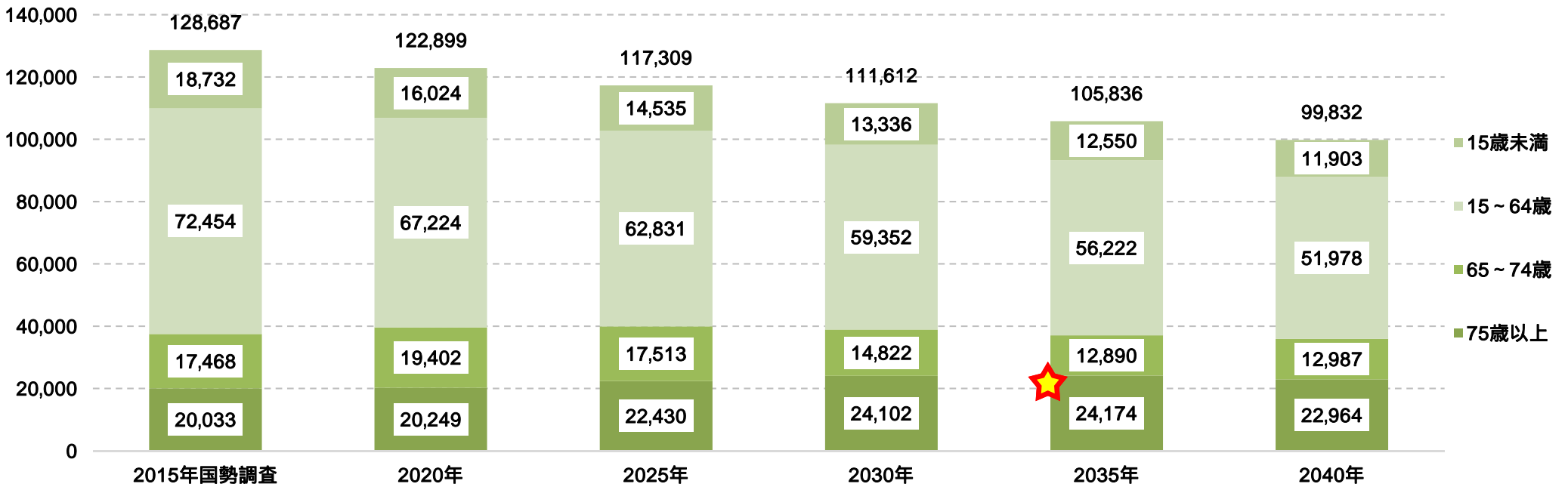


将来人口推計（国立社会保障・人口問題研究所「日本の地域別将来推計人口（2013年3月中位推計）」）

東部医療圏

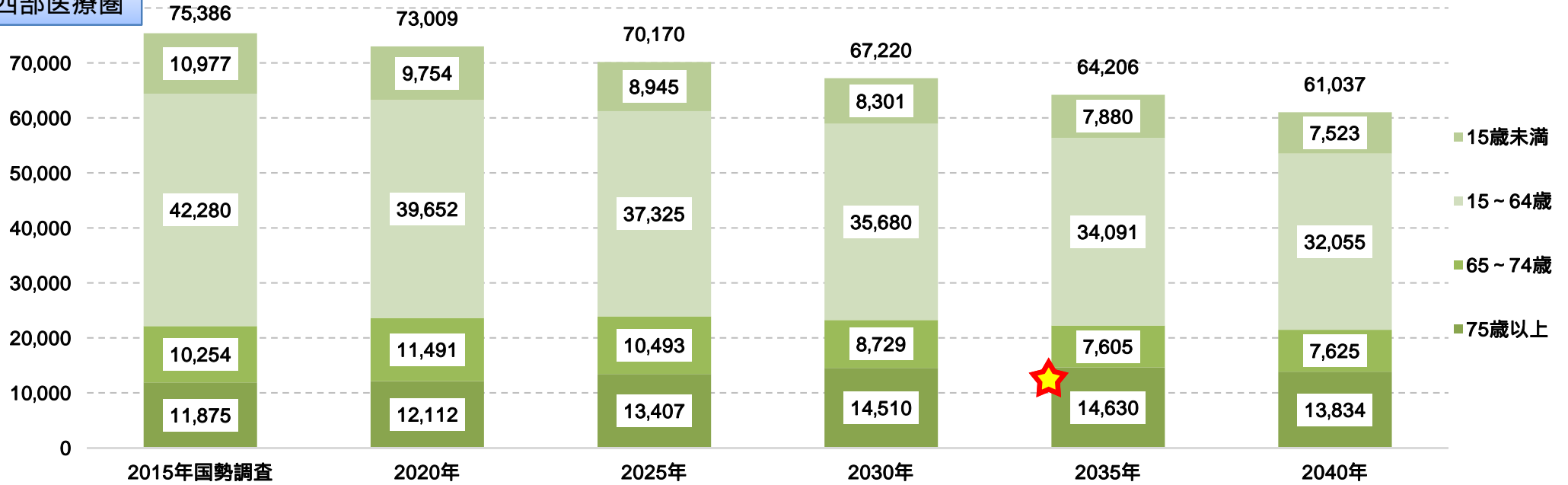


北部医療圏

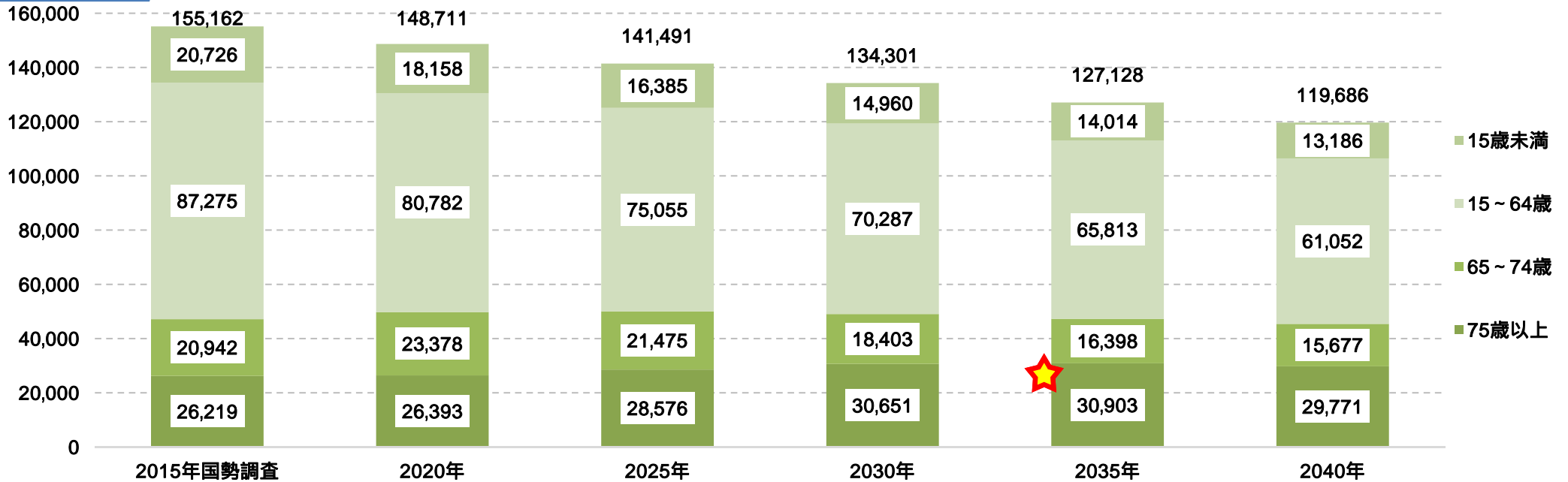


将来人口推計 (国立社会保障・人口問題研究所「日本の地域別将来推計人口(2013年3月中位推計)」)

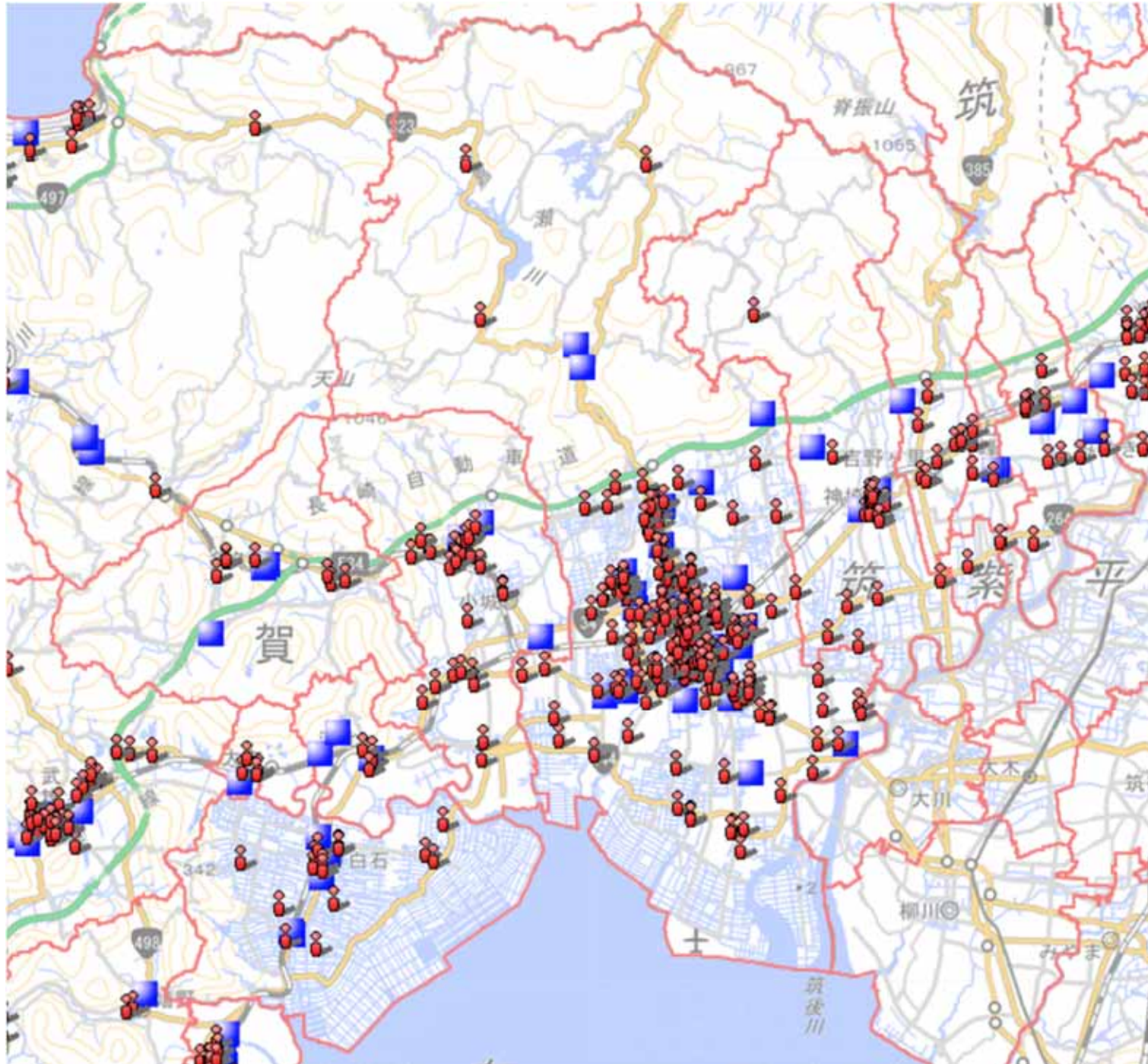
西部医療圏



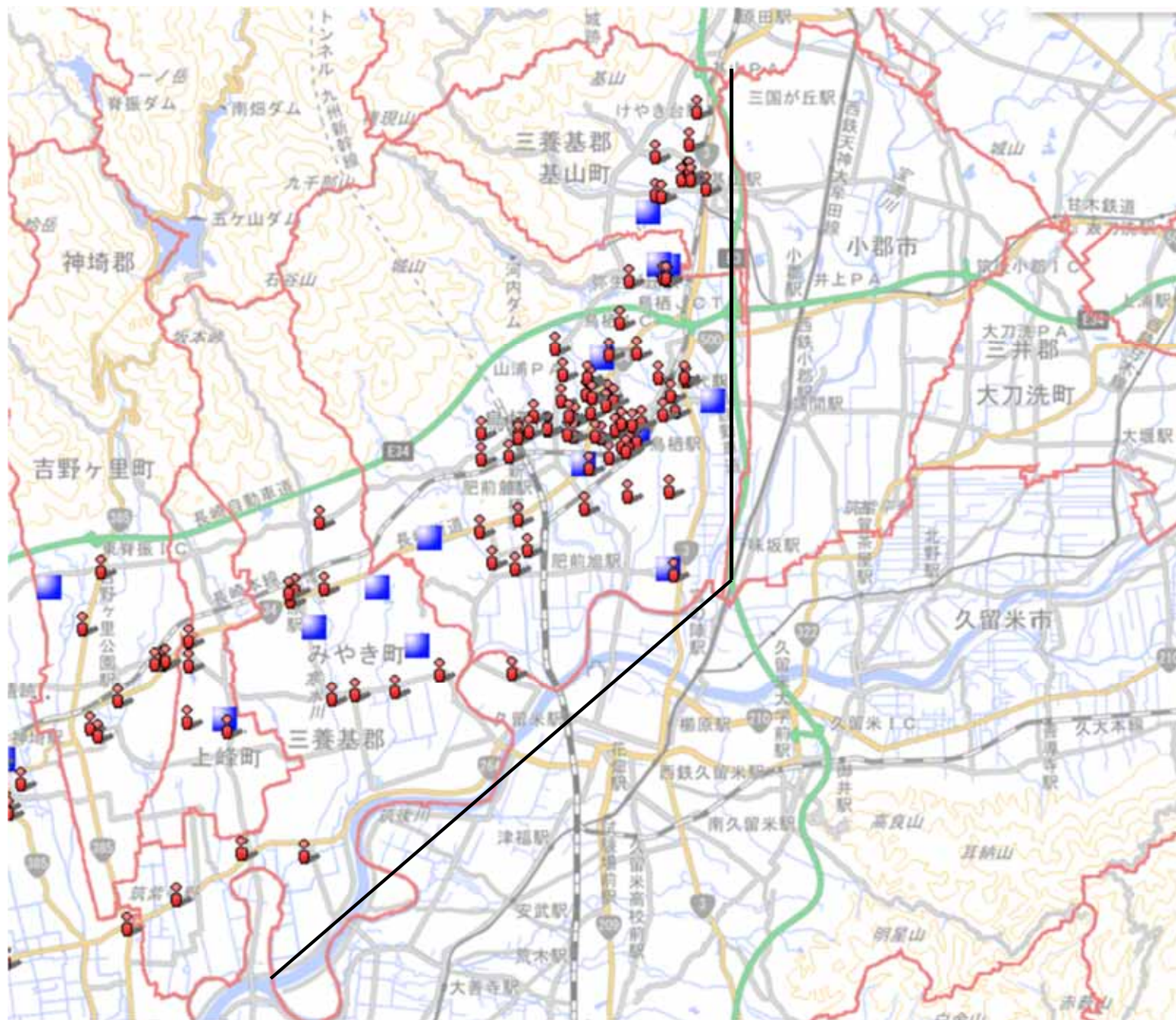
南部医療圏



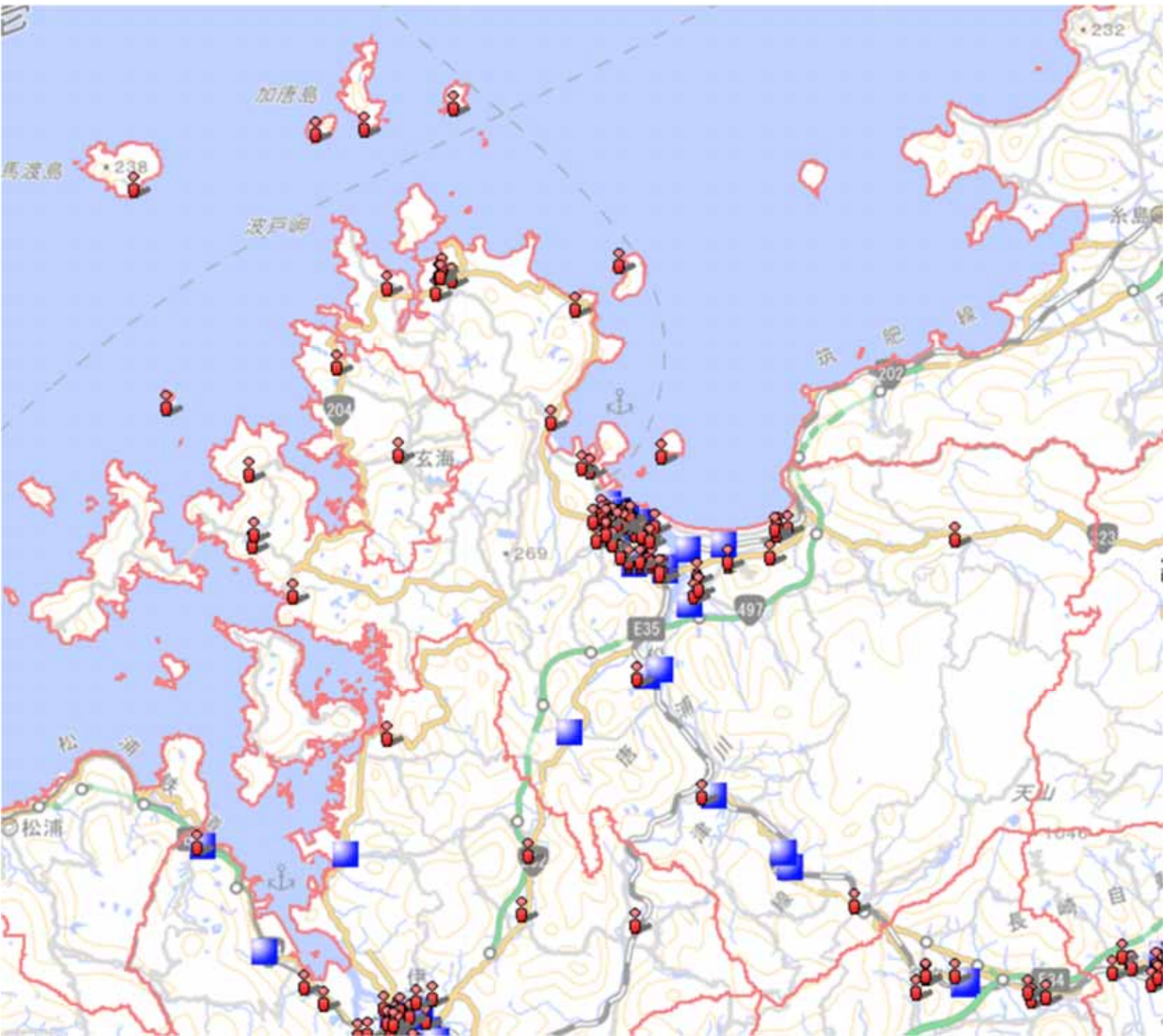
中部医療圏付近の医療機関の位置図



東部医療圏付近の医療機関の位置図

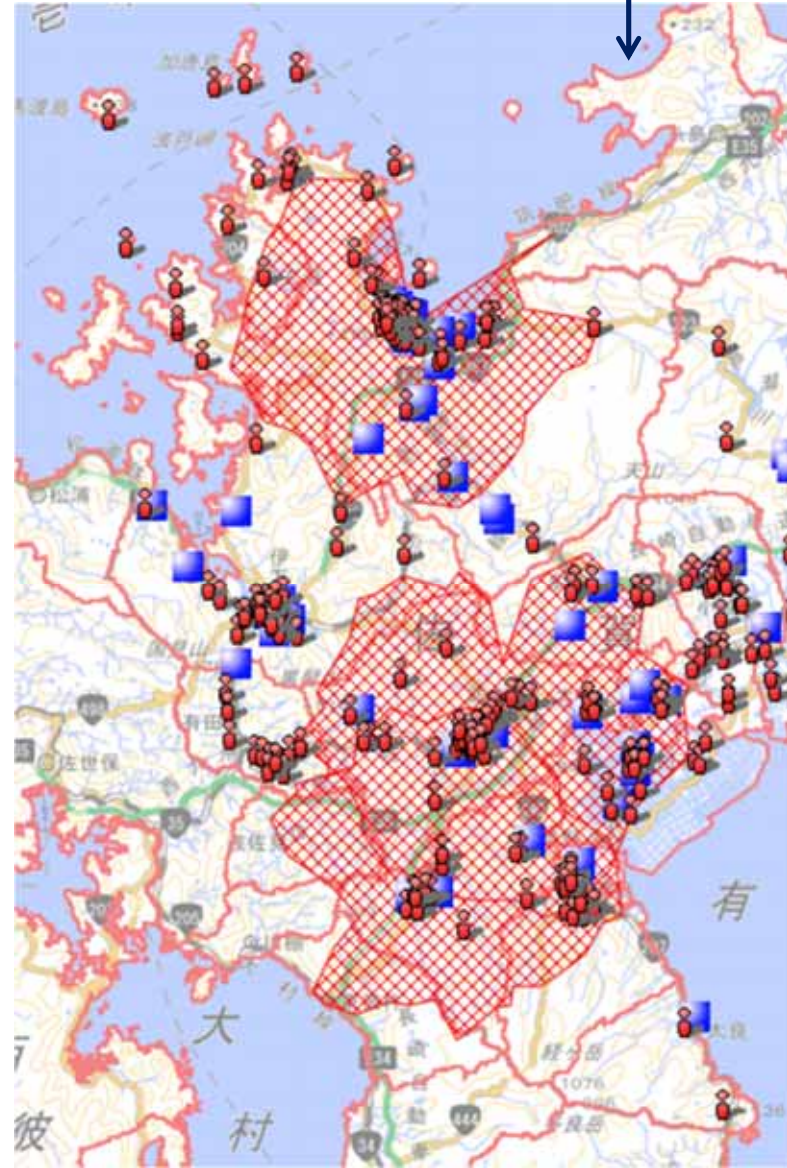
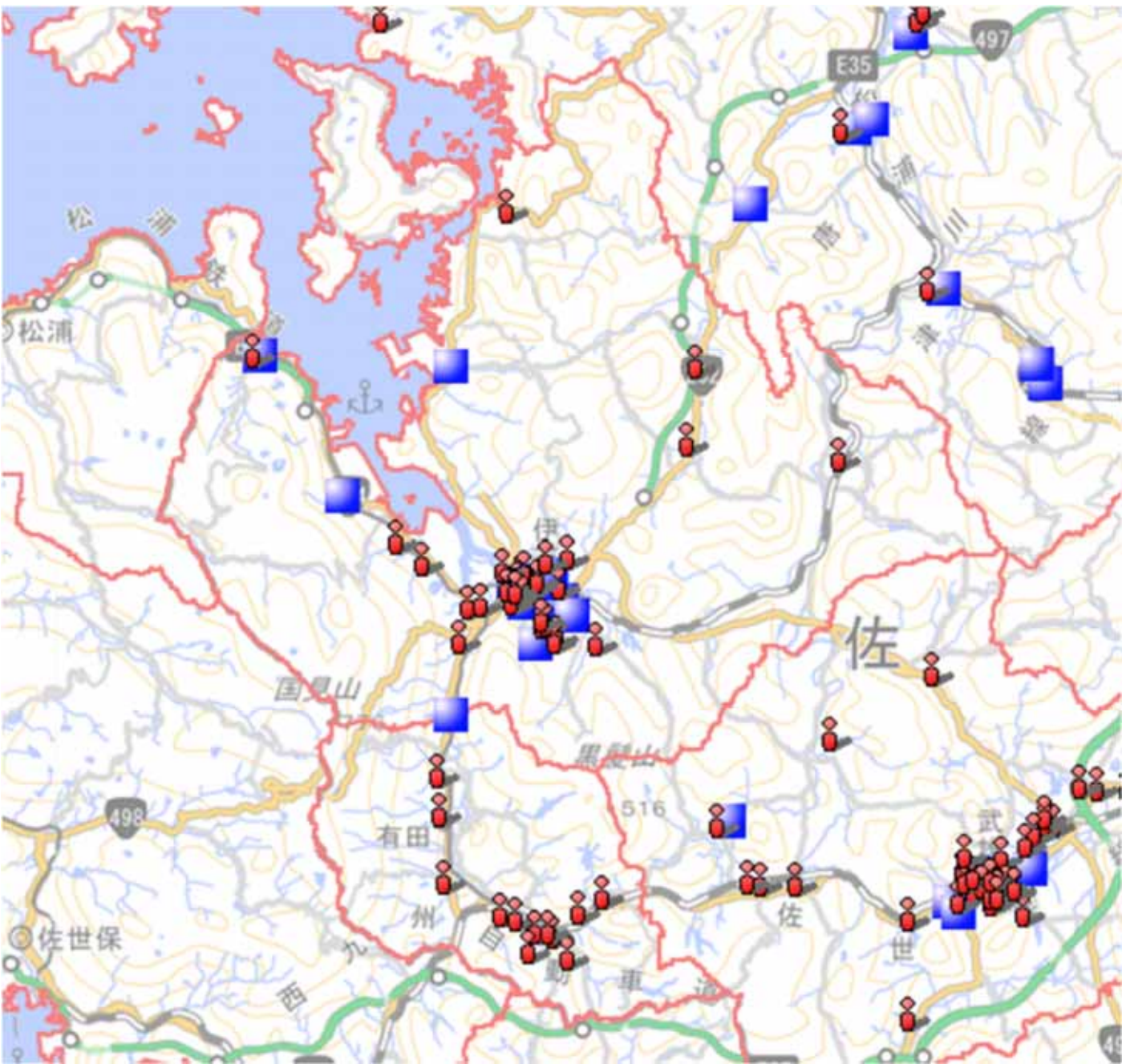


北部医療圏付近の医療機関の位置図

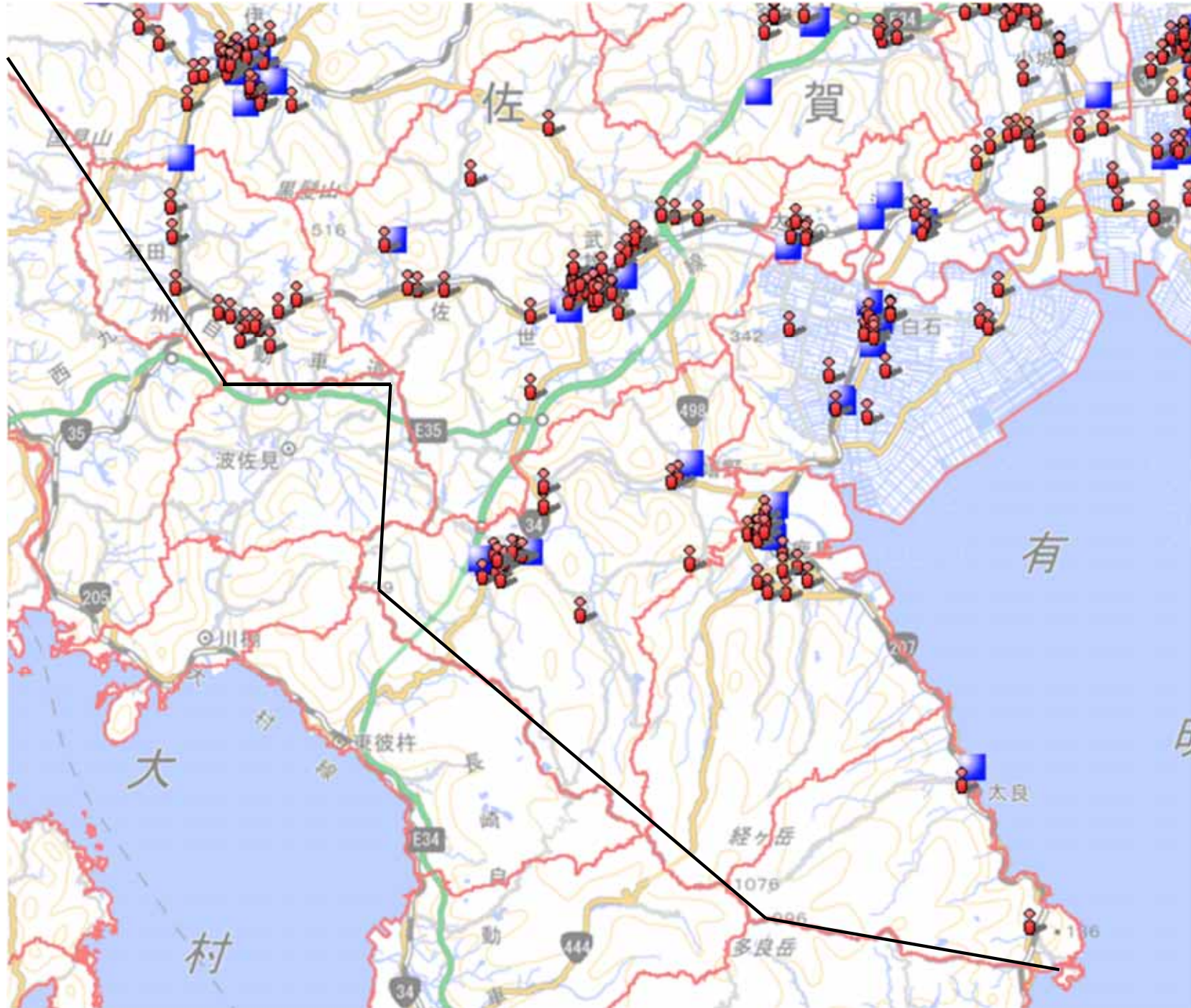


西部医療圏付近の医療機関の位置図

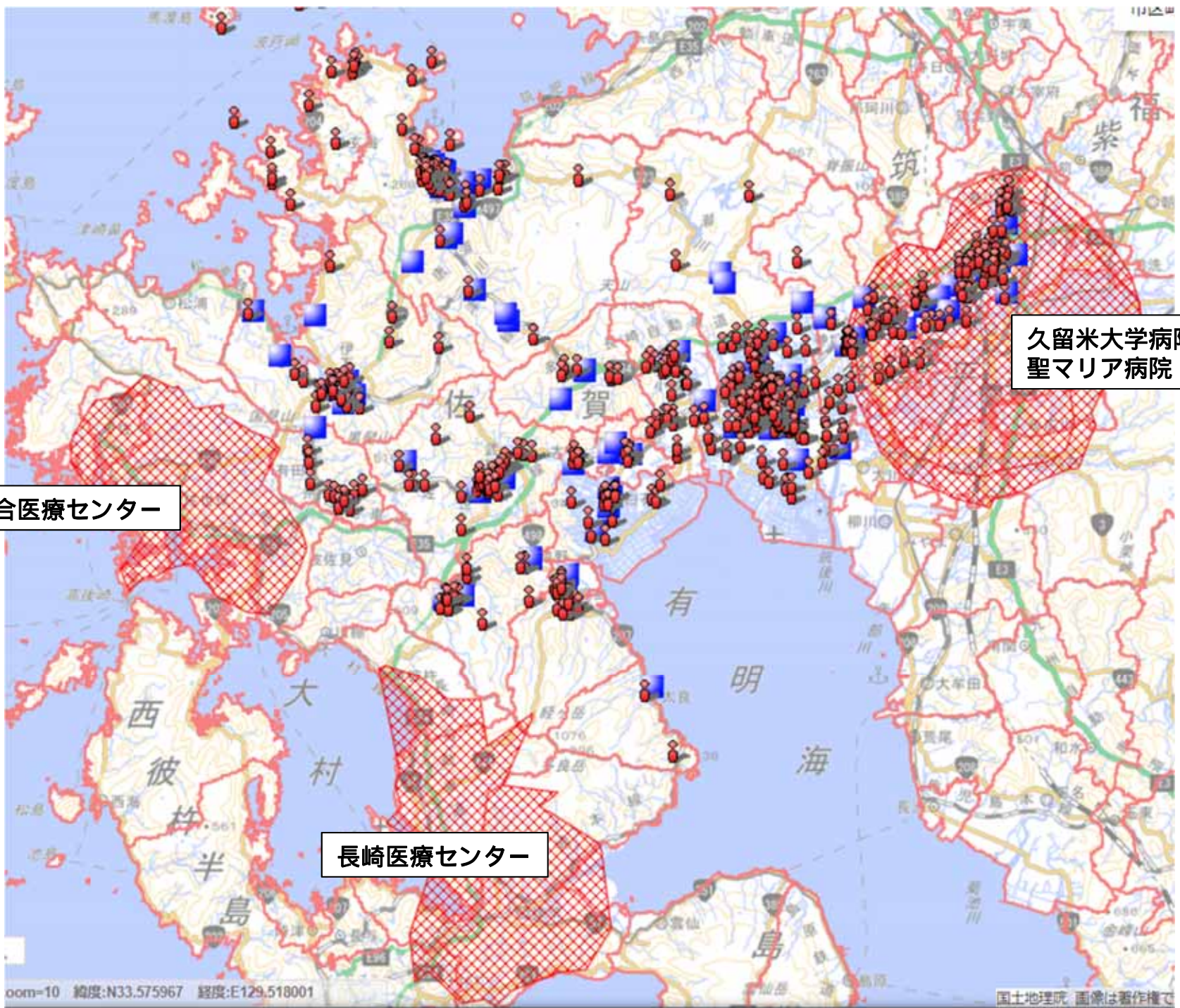
唐津赤十字病院（地域救命救急センター）
嬉野医療センター（地域救命救急センター）
新武雄病院（救急告示病院）
から時速30キロ30分圏内



南部医療圏付近の医療機関の位置図



県外の救命救急センター機能を有する医療機関の状況（時速30キロ30分圏内）



佐世保市総合医療センター

久留米大学病院
聖マリア病院

長崎医療センター