











©2023 ZENRIN DataCom
地図データ©2023 ZENRIN


記号の凡例

-  指定緊急避難場所
-  指定避難所
-  福祉避難所
-  水位観測所
-  ため池

洪水浸水想定区域

- | | | |
|--|--|--|
|  0.3m未満の区域 |  1.0m～3.0m未満の区域 |  10.0m～20.0m未満の区域 |
|  0.3m～0.5m未満の区域 |  3.0m～5.0m未満の区域 |  20.0m以上の区域 |
|  0.5m～1.0m未満の区域 |  5.0m～10.0m未満の区域 | |

洪水時家屋倒壊等氾濫想定区域

- | | |
|--|---|
|  洪水氾濫想定区域 |  河岸侵食想定区域 |
|--|---|

MEMO