












©2023 ZENRIN DataCom
地図データ©2023 ZENRIN

記号の凡例

- | | |
|--|---|
|  指定緊急避難場所 |  水位観測所 |
|  指定避難所 |  ため池 |
|  福祉避難所 | |

土砂災害

- | | |
|---|--|
|  急傾斜地 特別警戒区域 |  土石流 特別警戒区域 |
|  急傾斜地 警戒区域 |  土石流 警戒区域 |
|  地すべり 警戒区域 | |

MEMO